

 Telefónica Móviles España Dirección General de Red	PLAN TÉCNICO DE RED DE TELEFÓNICA MÓVILES ESPAÑA, S.A PARA EL TÉRMINO MUNICIPAL DE A CORUÑA		
	G. R. GALICIA Y ASTURIAS Delegación de A CORUÑA	Versión	2.0
		Fecha	3/11/08
		Página	1

PLAN DE IMPLANTACIÓN DE
TELEFÓNICA MÓVILES ESPAÑA
EN EL AYUNTAMIENTO DE A CORUÑA
VERSIÓN 2
NOVIEMBRE 2008

	PLAN TÉCNICO DE RED DE TELEFÓNICA MÓVILES ESPAÑA, SA PARA EL TÉRMINO MUNICIPAL DE A CORUÑA			
	G. R. GALICIA Y ASTURIAS Delegación de A CORUÑA	Versión	2.0	
T e l e f ó n i c a M ó v i l e s E s p a ñ a D i r e c c i ó n G e n e r a l d e R e d		Fecha	3/ 11/ 08	
		Página	2	

INDICE

MEMORIA.....	3
INFRAESTRUCTURA CIVIL.....	7
INFRAESTRUCTURA RADIO	19
IMPACTO VISUAL	21
PLAN DE MANTENIMIENTO	25
ESTADO ACTUAL DE LA RED EN SERVICIO.....	26
PREVISIÓN DE LA RED EN SERVICIO.....	28
PLANOS DE LOCALIZACIÓN.....	30
FICHAS DE REGISTRO DE ANTENAS	31

 Telefónica Móviles España Dirección General de Red	PLAN TÉCNICO DE RED DE TELEFÓNICA MÓVILES ESPAÑA, S.A PARA EL TÉRMINO MUNICIPAL DE A CORUÑA		
	G. R. GALICIA Y ASTURIAS Delegación de A CORUÑA	Versión	2.0
		Fecha	3/11/08
		Página	3

MEMORIA

OBJETO DEL PLAN TÉCNICO

Cumplir con lo exigido por la Ordenanza Municipal Reguladora de la instalación y funcionamiento de infraestructuras radioeléctricas del Excmo. Ayuntamiento de A Coruña, cuyo objetivo es el de regular con carácter general las condiciones de localización, instalación y desarrollo de la actividad inherente a las infraestructuras radioeléctricas de telecomunicación. Según establece dicha ordenanza en el artículo 28, cada operadora tendrá que presentar la documentación informativa sobre las instalaciones existentes y su programa de desarrollo. El artículo 33.9 de la ordenanza reguladora establece que si existiesen diferencias se deberá presentar la correspondiente actualización y modificación del plan de implantación, por lo que se presenta la ampliación al PLAN TÉCNICO DE RED DE TELEFÓNICA MÓVILES ESPAÑA del año 2005 para la red GSM/DCS/UMTS de Telefónica Móviles España, S.A. para el 2008 en el municipio de A Coruña.


DATOS DE LA EMPRESA

TELEFÓNICA MÓVILES ESPAÑA, S.A con domicilio social en la Ronda de la Comunicación s/n, Distrito C, Edificio Sur 3, 28050 Madrid, y con C.I.F. nº 78923125-A.

Dicha compañía posee la Licencia Tipo B como prestación del Servicio Telefónico disponible al público, mediante el establecimiento o explotación de red pública de Telecomunicaciones para prestar el servicio de telefonía móvil automático Terrenal y por satélites de órbita media y baja (licencia Tipo B) en la modalidad de TMA 900A, GSM (Orden Ministerial del 26 de septiembre de 1994), DCS-1800 (Real Decreto 1252/1997) por el que se regula el régimen de prestación del servicio DCS-1800) y UMTS.

Descripción del tipo de red


Telefónica Móviles España y para el caso que nos ocupa, posee la Licencia Tipo B como prestación del Servicio Telefónico disponible al público, mediante el establecimiento o explotación de red pública de telecomunicaciones para prestar el servicio de telefonía móvil automático Terrenal y por satélites de órbita media y baja (licencia tipo B2) en la modalidad de TMA-900A, GSM- 900, DCS-1800 y UMTS.

 Telefónica Móviles España Dirección General de Red	PLAN TÉCNICO DE RED DE TELEFÓNICA MÓVILES ESPAÑA, SA PARA EL TÉRMINO MUNICIPAL DE A CORUÑA		
	G. R. GALICIA Y ASTURIAS Delegación de A CORUÑA	Versión	2.0
		Fecha	3/11/08
		Página	4

ACREDITACIÓN DE LA OBTENCIÓN DE LA LICENCIA DEL MINISTERIO DE CIENCIA

Se adjunta la Certificación de la Comisión del Mercado de las Telecomunicaciones

01/2006



COMISION DEL MERCADO DE LAS TELECOMUNICACIONES

6T6098654

D. JAIME ALMENAR BELENGUER, SECRETARIO DEL CONSEJO DE LA COMISIÓN DEL MERCADO DE LAS TELECOMUNICACIONES, EN USO DE LAS COMPETENCIAS QUE LE OTORGA EL ARTÍCULO 40 DEL REGLAMENTO DE LA COMISIÓN DEL MERCADO DE LAS TELECOMUNICACIONES, APROBADO POR REAL DECRETO 1994/1996, DE 6 DE SEPTIEMBRE

CERTIFICA: Consultado el Registro de Operadores de redes y servicios de comunicaciones electrónicas, cuya gestión está encomendada a esta Comisión del Mercado de las Telecomunicaciones, la sociedad **TELEFÓNICA MÓVILES ESPAÑA, S.A.**, CIF nro. A-78/923.125, figura inscrita como persona autorizada para la explotación de redes y prestación de los servicios de comunicaciones electrónicas que se detallan:


- Servicio telefónico móvil disponible al público, en su modalidad GSM, en el ámbito nacional.
- Servicio telefónico móvil disponible al público, en su modalidad DCS1800, en el ámbito nacional.
- Servicio de comunicaciones móviles de tercera generación (UMTS), en el ámbito nacional.
- Explotación de una red pública de comunicaciones electrónicas, soporte del servicio telefónico móvil en las modalidades anteriormente indicadas.
- Servicio telefónico fijo disponible al público, en el ámbito nacional.
- Explotación de una red de comunicaciones electrónicas fija, soporte del servicio telefónico fijo, en el ámbito nacional.
- Explotación de una red pública de comunicaciones electrónicas que implica el uso del dominio público radioeléctrico en la modalidad de red terrestre, necesaria para la prestación del servicio de telecomunicación de radiobús, queda en todo el territorio nacional.
- Explotación de una red pública de comunicaciones electrónicas que implica el uso del dominio público radioeléctrico en la modalidad de red terrestre, para la prestación del servicio de telecomunicación de radiocomunicaciones móviles terrestres en las zonas de Barcelona, Madrid, Mérida-Extremadura, Santiago-La Coruña, Valencia, Sevilla-Cádiz, Santa Cruz de Tenerife, Las Palmas, Baleares, Zaragoza, Málaga-Costa del Sol, y Bilbao, respectivamente.
- Servicios de comunicaciones electrónicas del "Telefonía vocal en grupo cerrado de usuarios", "Proveedor de acceso a Internet", "Transmisión de información, texto, imagen y sonido a través del servicio telefónico móvil (video bajo demanda y casi a la demanda)" y "Almacenamiento y reenvío de mensajes cortos SMS".

Y para que así conste, a los efectos oportunos, y a petición de la sociedad interesada, se expide la presente certificación en Barcelona a veintitrés de febrero de dos mil seis.



280111 - Telefonía Móviles (UE)

© 2006 1618, 2006 Barcelona - CIF: G20672840

 Telefónica Móviles España Dirección General de Red	PLAN TÉCNICO DE RED DE TELEFÓNICA MÓVILES ESPAÑA, S.A PARA EL TÉRMINO MUNICIPAL DE A CORUÑA		
	G. R. GALICIA Y ASTURIAS Delegación de A CORUÑA	Versión	2.0
		Fecha	3/11/08
		Página	5

PRINCIPIOS BÁSICOS PARA LA IMPLANTACIÓN DE LAS ESTACIONES BASE Y DESCRIPCIÓN GENERAL DE DIFERENTES TIPOS O MODELOS DE ESTACIONES BASE

Los emplazamientos son elegidos por ser los que garantizan el adecuado funcionamiento de la red según los parámetros de calidad, capacidad y cobertura exigidos por el Ministerio de Ciencia y Tecnología, cumpliendo con los criterios de economía y eficiencia de utilización de recursos.

La ejecución de la Infraestructura Civil y Radio cumple las especificaciones previstas para la Estación Base de Telefonía Móvil de Telefónica Móviles España, S.A. adecuándose a la normativa vigente de la Secretaría General de Telecomunicaciones. Cada Estación Base dispondrá de proyecto, que una vez visado por el Colegio Oficial correspondiente, será tramitado ante los órganos pertinentes, con el fin de obtener la correspondiente concesión definitiva.


El carácter de la instalación es provisional pudiendo ser desmontada y trasladada a otra localización sin obra de envergadura alguna realizando el plan de restauración necesario, tal y como indica la norma de calidad medioambiental de Telefónica Móviles España, S.A. en cumplimiento de la ISO14001. Este intervalo temporal tendrá como duración máxima la estipulada en la licencia otorgada por Ministerio de Fomento a Telefónica Móviles España, S.A.

La actividad no se encuentra incluida en la ordenanza municipal dentro de las actividades molestas, insalubres, nocivas y peligrosas. No obstante, debido a las transmisiones radioeléctricas, se tendrá especial cuidado en el ajuste de las transmisiones, para no producir perturbaciones en el espacio radioeléctrico próximo para el resto de las comunicaciones.

Las instalaciones de Telefónica Móviles España cumplen los márgenes de seguridad determinados por los organismos internacionales especializados y únicamente utiliza frecuencias establecidas por la Dirección General de Telecomunicaciones en las UNE 42 y UNE 43 del CNAF (cuadro nacional de atribución de frecuencias), publicadas por el Ministerio de Fomento. Empleando así mismo las condiciones técnicas que se especifican en el Real Decreto 1486/1994, del 1 Julio, por el que se aprueba el Reglamento Técnico y de Prestación del servicio de Telefonía Móvil automática y Real Decreto 1066/201, de 28 de septiembre, por el que se aprueba el Reglamento que establece condiciones de protección del dominio público radioeléctrico, restricciones a las emisiones radioeléctricas y medidas de protección sanitarias frente a dichas emisiones.

Telefónica Móviles España instala sus estaciones base de tal forma que asegura que la distancia mínima al público satisfaga los criterios de seguridad especificados por las normas establecidas.

Se asegura el cumplimiento estricto de las vigentes normas de seguridad nacionales e internacionales, ya que están basadas en los conocimientos disponibles, y han sido elaboradas para proteger a toda la población: usuarios de teléfonos móviles, personas que trabajando viven cerca de las estaciones base, y de quienes no utilizan este tipo de teléfonos.


 Telefónica Móviles España Dirección General de Red	PLAN TÉCNICO DE RED DE TELEFÓNICA MÓVILES ESPAÑA, S.A PARA EL TÉRMINO MUNICIPAL DE A CORUÑA		
	G. R. GALICIA Y ASTURIAS Delegación de A CORUÑA	Versión	2.0
		Fecha	3/11/08
		Página	6

Las emisiones producidas por las antenas de telefonía móvil son de carácter no ionizante y los efectos físicos comunicados hasta ahora consisten en un aumento de temperatura del tejido irradiado, tales efectos únicamente se producen en inmediata proximidad a las antenas. Numerosos estudios realizados por organismos e instituciones internacionales de reconocido prestigio han demostrado que no existe ningún riesgo para las personas debido a estas emisiones, cuyo uso está perfectamente regulado.

Existen normas técnicas internacionales que rigen la fabricación de los teléfonos móviles y la construcción de sus estaciones base, prohibiendo que unos y otras produzcan cantidades de calor apreciables. Los equipos utilizados por Telefónica Móviles España cumplen las Normas Técnicas internacionales de calidad y seguridad.

Especial hincapié merece los valores de las frecuencias de transmisión elegidas, que siempre estarán comprendidas dentro de la banda asignada por el Ministerio de Fomento para Telefónica Móviles España, S.A. Además la polarización de las emisiones podrá ser vertical, horizontal o circular.

En lo referente a modelos constructivos de estaciones base indicar que Telefónica Móviles España no utiliza modelos tipo, adaptándose en cada caso particular a las características constructivas de la ubicación elegida, para la implantación de la estación base planificada. A continuación se describen las características generales más desatacadas en lo relativo a tipos o modelos de elementos que existen o se utilizan en las estaciones base.

 Telefónica Móviles España Dirección General de Red	PLAN TÉCNICO DE RED DE TELEFÓNICA MÓVILES ESPAÑA, SA PARA EL TÉRMINO MUNICIPAL DE A CORUÑA		
	G. R. GALICIA Y ASTURIAS Delegación de A CORUÑA	Versión	2.0
		Fecha	3/11/08
		Página	7

INFRAESTRUCTURA CIVIL

Las estaciones base de telefonía móvil están compuestas por los equipos de telefonía móvil (bastidores) y las antenas de transmisión/recepción (sistema radiante). La instalación y funcionamiento de estos equipos necesita una infraestructura de obra civil sobre la que implantarse.

TIPOLOGÍA CONSTRUCTIVA CLÁSICA

Para el correcto funcionamiento de los sistemas radiantes se necesita una altura de instalación superior a la orografía o construcciones de la zona. Esto se consigue:

- en zona rural: mediante la instalación de mástiles sobre suelo. Su tipología puede ser:

materiales	Acero hormigón
sección	Cuadrangular de celosía Circular Triangular
altura	Entre 10 y 40 m
color	Blanco, verde, gris, rojo-blanco *

* Balizamiento diurno y nocturno según normativa de Servidumbres Aeronáuticas.

- en zona urbana: mediante la instalación de mástiles sobre edificio. Su tipología puede ser:

materiales	Acero
tipología	Mástil tubular sobre cubierta plana o adosada a paramentos. Soportes individuales adosados a paramentos.
altura	Entre 2 y 7 metros
color	Blanco o gris, según las condiciones ambientales de la zona.


NUEVAS TIPOLOGÍAS CONSTRUCTIVAS

En los últimos años se han realizado avances en el diseño de sistemas radiantes, con el fin de reducir su impacto visual sobre el paisaje, integrándolos en el entorno arquitectónico de las ciudades.

De esta manera, se pueden instalar actualmente antenas con o sin mástil incorporado simulando elementos constructivos de las cubiertas, a modo de chimeneas, tras petos o pantallas o adosados a paramentos.

En entorno rural, se está promoviendo la compartición de infraestructuras existentes entre las compañías operadoras de radio, telefonía y televisión, con el fin de reducir la implantación de mástiles.

Se adjuntan fotografías de las distintas tipologías constructivas.


 Telefónica Móviles España Dirección General de Red	PLAN TÉCNICO DE RED DE TELEFÓNICA MÓVILES ESPAÑA, SA PARA EL TÉRMINO MUNICIPAL DE A CORUÑA		
	G. R. GALICIA Y ASTURIAS Delegación de A CORUÑA	Versión	2.0
		Fecha	3/11/08
		Página	8

TIPOLOGÍA RURAL CLÁSICA



Ejemplo de estación base tipo rural, con caseta prefabricada y mástil de celosía de acero.



 Telefónica Móviles España Dirección General de Red	PLAN TÉCNICO DE RED DE TELEFÓNICA MÓVILES ESPAÑA, SA PARA EL TÉRMINO MUNICIPAL DE A CORUÑA		
	G. R. GALICIA Y ASTURIAS Delegación de A CORUÑA	Versión	2.0
		Fecha	3/11/08
		Página	9

Detalle de recinto de estación base rural con caseta prefabricada.



Mástil tubular de acero.




Mástil tubular de hormigón.

TIPOLOGÍA RURAL E INDUSTRIAL



Instalación de antenas sobre mástil de iluminación de campo de fútbol.


 Telefónica Móviles España Dirección General de Red	PLAN TÉCNICO DE RED DE TELEFÓNICA MÓVILES ESPAÑA, SA PARA EL TÉRMINO MUNICIPAL DE A CORUÑA		
	G. R. GALICIA Y ASTURIAS Delegación de A CORUÑA	Versión	2.0
		Fecha	3/11/08
		Página	10



Estación Base con mástil tubular en polígono industrial.



Mástil de hormigón de baja altura en entorno rural-industrial.

 Telefónica Móviles España Dirección General de Red	PLAN TÉCNICO DE RED DE TELEFÓNICA MÓVILES ESPAÑA, SA PARA EL TÉRMINO MUNICIPAL DE A CORUÑA		
	G. R. GALICIA Y ASTURIAS Delegación de A CORUÑA	Versión	2.0
		Fecha	3/11/08
		Página	11




Antena sobre nave industrial.

TIPOLOGÍA URBANA CLÁSICA



Mástil tubular con antenas tipo panel sobre cubierta de edificio.

 Telefónica Móviles España Dirección General de Red	PLAN TÉCNICO DE RED DE TELEFÓNICA MÓVILES ESPAÑA, SA PARA EL TÉRMINO MUNICIPAL DE A CORUÑA		
	G. R. GALICIA Y ASTURIAS Delegación de A CORUÑA	Versión	2.0
		Fecha	3/11/08
		Página	12




Mástil tubular con antenas tipo panel sobre cubierta de edificio.



Mástil tubular con antenas tipo panel sobre cubierta de edificio.

NUEVAS TIPOLOGÍAS CONSTRUCTIVAS MIMETIZADAS EN ENTORNO URBANO


 Telefónica Móviles España Dirección General de Red	PLAN TÉCNICO DE RED DE TELEFÓNICA MÓVILES ESPAÑA, SA PARA EL TÉRMINO MUNICIPAL DE A CORUÑA		
	G. R. GALICIA Y ASTURIAS Delegación de A CORUÑA	Versión	2.0
		Fecha	3/11/08
		Página	13



Antena en forma de chimenea tubular sobre casetón existente.



Antenas ocultas en carcasa simulando chimenea rectangular (la de la derecha).


 Telefónica Móviles España Dirección General de Red	PLAN TÉCNICO DE RED DE TELEFÓNICA MÓVILES ESPAÑA, SA PARA EL TÉRMINO MUNICIPAL DE A CORUÑA		
	G. R. GALICIA Y ASTURIAS Delegación de A CORUÑA	Versión	2.0
		Fecha	3/11/08
		Página	14



Antenas ocultas en carcasa simulando chimenea rectangular, sobre casetón existente.




Antenas ocultas en carcasa simulando chimenea rectangular, adosada a casetón existente.

 Telefónica Móviles España Dirección General de Red	PLAN TÉCNICO DE RED DE TELEFÓNICA MÓVILES ESPAÑA, SA PARA EL TÉRMINO MUNICIPAL DE A CORUÑA		
	G. R. GALICIA Y ASTURIAS Delegación de A CORUÑA	Versión	2.0
		Fecha	3/11/08
		Página	15



Antena en forma de chimenea tubular sobre casetón existente.



 Telefónica Móviles España Dirección General de Red	PLAN TÉCNICO DE RED DE TELEFÓNICA MÓVILES ESPAÑA, SA PARA EL TÉRMINO MUNICIPAL DE A CORUÑA		
	G. R. GALICIA Y ASTURIAS Delegación de A CORUÑA	Versión	2.0
		Fecha	3/11/08
		Página	16

Antena en forma de chimenea tubular sobre casetón existente.

EQUIPOS

Tipología de equipos:

- **De intemperie:** son armarios estancos que se instalan sobre bancada. Las dimensiones máximas son 1,50*0,70*1,50 metros. Pueden instalarse varios en serie. Normalmente se instalan en estaciones base rurales, de limitadas por una valla o muro de cierre.
- **De interior:** se instalan en el interior de edificios. A su vez pueden ser:
 - Contenedores prefabricados de PVC, chapa u hormigón, de superficie entre 5 y 10 m². Altura 2,80 m.
 - Edificios de obra: de materiales según tipología de la zona (fábrica de piedra, ladrillo revestido, ladrillo cara vista, etc). La superficie oscila entre los 15 y los 100 m². Altura entre 3 y 5 m. Cubierta inclinada con materiales según tipología de la zona (pizarra, teja, etc).

Tanto los contenedores como los edificios cuentan con un sistema de refrigeración que mantiene el interior en las condiciones óptimas de temperatura y humedad para el funcionamiento de los equipos.

Las estaciones base deben ser dotadas de alimentación eléctrica mediante conexión a la red general. Complementariamente se instala un sistema de baterías que permiten el funcionamiento en casos de corte del suministro de energía eléctrica.

El sistema de enlace de transmisión se realiza mediante conexión a la red general de Telefónica de España o mediante radioenlaces situados sobre mástil (en estaciones base rurales) a centrales próximas.


Las estaciones base no necesitan suministro de agua, ni evacuación de aguas residuales, ya que su funcionamiento es autónomo y no requiere la presencia permanente de personal.

Las estaciones base se dotan de medidas de protección contra incendios mediante la instalación de extintores portátiles y detectores iónicos de humo/calor, conectados a un sistema de alarmas.

EJECUCIÓN DE LOS TRABAJOS DE INSTALACIÓN

La ejecución de los trabajos de construcción y puesta en funcionamiento de la Estación Base, de la obra civil, acometida eléctrica, etc. se realizará dentro del horario indicado por la propiedad. Se desarrollará el estudio de las posibilidades para evitar el impacto ambiental en base a los siguientes puntos:

- Retirada de los materiales sobrantes de la obra, cuyo destino final será el vertedero de estériles acreditado.
- Evitar derrames accidentales de combustible o aceites.
- De todas formas siempre se tendrá en cuenta las medidas correctoras que pudieran ser sugeridas por las autoridades medioambientales.

 Telefónica Móviles España Dirección General de Red	PLAN TÉCNICO DE RED DE TELEFÓNICA MÓVILES ESPAÑA, S.A PARA EL TÉRMINO MUNICIPAL DE A CORUÑA		
	G. R. GALICIA Y ASTURIAS Delegación de A CORUÑA	Versión	2.0
		Fecha	3/11/08
		Página	17

Descripción general de la obra civil:

En general se colocan edificaciones prefabricadas o se habilitan locales disponibles para los equipos. Se instalan soportes para la colocación de las antenas correspondientes, un cuadro general de baja tensión homologado por Telefónica Móviles España, S.A. para dotar de energía eléctrica a los equipos, la red de puesta a tierra, y las canalizaciones y huecos pasamuros necesarios para el recorrido de los cables guíaondas/RF y los de la conexión a la R.T.B.

Obra civil a realizar para ubicar los equipos:

El tipo de caseta utilizada y la forma de instalación se ajusta a lo especificado en los proyectos técnicos individuales de cada estación base. En caso de una habilitación se ajusta la instalación a las necesidades similares a una caseta prefabricada.

La Estación Base precisa ventilación para evacuar o eliminar el calor generado por los equipos, manteniendo con ellos la temperatura dentro de los límites aceptables para un correcto funcionamiento de las instalaciones entre 20 y 25º, para lo que se dispone de un equipo de aire acondicionado.

Obra para implementar el soporte de antenas:

Criterios de colocación de antenas:

Hay que tener en cuenta que la altura a la que debe quedar situado el centro de radiación de la antena tiene que considerar:

- **Formación del diagrama de radiación.** Al montar una antena sobre el tejado, su diagrama de radiación puede resultar deformado por reflexiones en la superficie de la azotea o en estructuras existentes sobre la misma. Para evitar esta situación, la antena se debe instalar a una altura tal que se va incrementando con la distancia al borde del edificio.

- **Obstrucciones del haz.** Es necesario que exista suficiente despejamiento para la correcta salida del lóbulo principal (ancho vertical) del diagrama de radiación de la antena.

Canalizaciones:

Soporta las redes de alimentación de Telefonía Básica y la de electricidad, por zona de dominio público o privado desde las empresas suministradoras de estos servicios hasta el punto de entrada general de la caseta prefabricada. La parte de canalización que se deriva al habitáculo para las casetas comenzará en una arqueta de entrada.

Canalizaciones para el cableado de R.F.:


Va desde el bloque hermético guíaonda hasta el punto de conexión con el bastidor correspondiente. Dentro del habitáculo, la canalización homologada por T.M.E. está formada por una bandeja del tipo rejiband o escalerilla que se conectará a la red de tierra de la Estación Base.

Canalizaciones para la conexión a la R.T.B.:

Es la canalización que une la arqueta de entrada con el punto de entrada general del habitáculo. Está compuesta en general por 2 tubos de PVC rígido de 40 mm² de diámetro exterior.

Canalizaciones para electricidad:

Es la que soporta la acometida eléctrica para el suministro de alimentación a todos los equipos de Telefónica Móviles España, S.A.

 Telefónica Móviles España Dirección General de Red	PLAN TÉCNICO DE RED DE TELEFÓNICA MÓVILES ESPAÑA, SA PARA EL TÉRMINO MUNICIPAL DE A CORUÑA		
	G. R. GALICIA Y ASTURIAS Delegación de A CORUÑA	Versión	2.0
		Fecha	3/11/08
		Página	18

Electricidad:

Se dispondrá de la correspondiente instalación, compuesta por acometida, medida, distribución y receptores de energía eléctrica, para dotar de suficiente potencia a los equipos.


Los equipos pueden ser alimentados en AC o en CC. Los equipos de comunicaciones que funcionan en corriente continua a +27 ó -48 Voltios, disponen de los correspondientes transformadores/rectificadores, así como un sistema de baterías en flotación que garantizan la operatividad de la Estación Base en caso de falta de energía eléctrica por parte de la compañía suministradora por un tiempo inferior al especificado.

Equipo de aire acondicionado:

Para garantizar las condiciones de temperatura ambiental en el interior del habitáculo para equipos, se dispondrá de un equipo de aire acondicionado.

Red de puesta a tierra:

Para evitar el peligro de descargas eléctricas sobre el personal que va a manipular los equipos y a su vez proteger los equipos, se instalará una red de tierra que presente como mínimo una resistencia a tierra inferior a 8 ohmios, atendiendo a la normativa vigente de instalaciones eléctricas.

 Telefónica Móviles España Dirección General de Red	PLAN TÉCNICO DE RED DE TELEFÓNICA MÓVILES ESPAÑA, S.A. PARA EL TÉRMINO MUNICIPAL DE A CORUÑA		
	G. R. GALICIA Y ASTURIAS Delegación de A CORUÑA	Versión	2.0
		Fecha	3/11/08
		Página	19

INFRAESTRUCTURA RADIO

Las instalaciones en esta E.B. de Telefónica Móviles España, S.A. son totalmente autónomas y no necesita personal para su funcionamiento una vez terminada la instalación y puesta en marcha de las mismas. Sí es necesaria su conservación, que correrá a cargo de Telefónica Móviles España, S.A.

Descripción general de la instalación:

Los equipos se ubican en la construcción/habilitación dispuesta a tal fin, quedando equipados con los elementos necesarios para implementar la configuración requerida. Se instalan las antenas sobre los soportes instalados. Se realiza la tirada de guías entre los elementos de los equipos y de estos a las antenas utilizando las canalizaciones realizadas. Se instalarán los rectificadores y baterías para dotar a los equipos de c.c. en caso de ser necesarios.

Equipos de radio:

Los equipos de radio que proporcionan cobertura a los alrededores de un emplazamiento y permiten la comunicación con los terminales móviles de los clientes, configuran lo que se denomina "estación base". En general se componen de módulos sobre bastidores de alrededor de 60 x 60 x 200 cm. cada uno, situados en el interior de los habitáculos dispuestos a tal efecto. De estos habitáculos salen los cables de RF que conectan a las antenas que emiten y reciben la señal, los cables de corriente eléctrica que proporcionan la alimentación a los equipos y los cables que permiten la transmisión de las llamadas y su control a los centros de conmutación de la red.

En cualquier caso, la instalación y cableado de equipos se realiza según se detalla en cada proyecto individual.

Antenas:

El sistema radiante se compone de las antenas que el operador estima necesarias según las características de la instalación y el área a cubrir. Los modelos más utilizados en este tipo de instalaciones son:

Paneles: de forma rectangular, dimensiones entre 1,00 y 2,60 m de longitud.


Colineales: en forma de bastón, de dimensiones entre 1 y 4 m (alto), actualmente en desuso.

Rocket o mimetizadas: radomos cilíndricos de reducidas dimensiones que albergan en su interior antenas panel. Altura del cilindro entre 1,20 y 3 m, diámetro entre 18 y 60 cm.

Interconexiones, cableados y potencias de emisión:

Cableado de R.F.:

Se trata de los cables coaxiales de R.F. específicos para la banda que van desde los puntos de interconexión en los equipos radio hasta su sistema de antenas correspondiente. Se realizan las tiradas y se colocan los descargadores y las transiciones necesarias para cada conexión de antena. Todos los cables van rotulados convenientemente.

 Telefónica Móviles España Dirección General de Red	PLAN TÉCNICO DE RED DE TELEFÓNICA MÓVILES ESPAÑA, SA PARA EL TÉRMINO MUNICIPAL DE A CORUÑA		
	G. R. GALICIA Y ASTURIAS Delegación de A CORUÑA	Versión	2.0
		Fecha	3/11/08
		Página	20


Potencias de emisión y pérdidas en el cableado de R.F.:

La potencia máxima del transmisor es el valor normalizado por el fabricante, mayor ó inmediatamente superior a la potencia calculada para la Potencia Radiada asignada por el operador.

La colocación de las antenas se realiza siempre teniendo en cuenta que, calculando según se especifica en cada proyecto individual, con la Potencia Radiada requerida se mantenga la distancia mínima de seguridad, **de manera que la instalación satisfaga estrictamente los criterios de seguridad especificados por las normas establecidas.**

Interconexión y distribución de la c.c. y de la toma de tierra:

Se tiran los cables para la distribución de la c.c. desde los Transformadores/Rectificadores hasta el punto de interconexión de alimentación c.c. de los bastidores. Asimismo se realizará el cableado de la tierra hasta el punto de interconexión de tierra de los bastidores.

 Telefónica Móviles España Dirección General de Red	PLAN TÉCNICO DE RED DE TELEFÓNICA MÓVILES ESPAÑA, SA PARA EL TÉRMINO MUNICIPAL DE A CORUÑA		
	G. R. GALICIA Y ASTURIAS Delegación de A CORUÑA	Versión	2.0
		Fecha	3/11/08
		Página	21

IMPACTO VISUAL

El objetivo fundamental es adaptar las necesidades técnicas del diseño de la red celular a los requisitos medioambientales del entorno. Esta tarea no es sencilla ya que supone conjugar factores basados en resultados puramente técnicos, derivados de la utilización de la tecnología disponible, con factores estéticos a veces enfrentados con ellos.

Telefónica Móviles es consciente de este problema y trata de favorecer la adaptación de sus sistemas radiantes al entorno en que se instalan. Aspectos como el tamaño, la forma, el color y la distribución espacial de las antenas contribuyen a este objetivo.

Dentro de los estudios de Impacto ambiental, la consideración del paisaje cobra una importancia creciente debido a la gran absorción de impactos negativos que conlleva el adecuado tratamiento de esta variable mediante el diseño de medidas protectoras y correctoras enfocadas a la integración de las obras en su entorno natural.

Para conseguir estos resultados, es imprescindible proceder a la recogida de información acerca del medio, proponiéndose para su posterior procesado.

La metodología que se expone a continuación esta orientada a este tipo de estructuras de telecomunicación, y nos permite realizar de forma objetiva un estudio de potenciales de visualización y descripción de los elementos singulares del paisaje, obteniendo finalmente una valoración de la fragilidad visual del paisaje.


Esta información servirá para elaborar las medidas correctoras o planes de restauración en los casos en que sea necesario, de esta forma se puede minimizar el impacto visual de las estructuras.

FRAGILIDAD VISUAL

La fragilidad visual, se define como la susceptibilidad al cambio de un paisaje cuando se desarrolla un uso sobre él. Expresa el grado de deterioro que el paisaje experimenta ante la incidencia de determinadas actuaciones. Este concepto es similar al de "vulnerabilidad visual" y opuesto al de "capacidad de absorción visual", que es la aptitud que tiene un paisaje de absorber visualmente modificaciones o alteraciones sin detrimento de su calidad visual. Según lo señalado, a mayor fragilidad o vulnerabilidad visual corresponde menor capacidad de absorción visual y viceversa.

Telefónica Móviles, en el momento de realizar cualquier implantación, realiza un estudio del entorno. Para ello se seleccionan una serie de variables para calificar la fragilidad visual del paisaje en relación con el impacto de las antenas que se van a instalar en el nuevo emplazamiento. Estas variables son:

1. *Fragilidad visual del punto:*

 Telefónica Móviles España Dirección General de Red	PLAN TÉCNICO DE RED DE TELEFÓNICA MÓVILES ESPAÑA, SA PARA EL TÉRMINO MUNICIPAL DE A CORUÑA		
	G. R. GALICIA Y ASTURIAS Delegación de A CORUÑA	Versión	2.0
		Fecha	3/11/08
		Página	22

Los factores considerados por esta variable son:

- Características topográficas y geomorfológicas.
- Vegetación
- Incidencia de las actuaciones humanas.
- Orientación.

2. *Fragilidad visual del entorno.*

En esta variable se ponderan los siguientes factores:

- Tamaño de la cuenca visual.
- Calidad para la conservación de la cuenca visual
- Calidad visual del entorno inmediato (radio máximo de 500 m)
- Calidad visual del fondo escénico

3. *Fragilidad visual derivada de las características histórico-culturales y naturales del territorio.*

En esta variable los factores considerados:

- Interés natural, histórico-patrimonial y cultural del entorno inmediato.
- Localización de las antenas en relación con los espacios naturales protegidos.

4. *Accesibilidad de la observación.*

Esta variable engloba:

- Altura de las antenas
- Distancia y accesibilidad visual desde carreteras y núcleos de población.


A cada una de las variables consideradas le corresponde una serie de factores. Cada factor de cada variable es cuantificado de forma independiente de acuerdo con una serie de criterios preestablecidos. Todas las valoraciones se realizan utilizando una jerarquía común para cada factor, con valores del 1 al 5, de menor a mayor fragilidad visual.

1. Muy baja.
2. Baja
3. Moderada
4. Alta
5. Muy alta.

Dado que no todos los factores tienen la misma importancia a la hora de determinar la fragilidad visual de cada variable, se procede a aplicar un procedimiento de suma ponderada de los diferentes factores considerados, asignando a cada uno de ellos un peso o coeficiente que refleja su contribución a la fragilidad visual de cada variable.

Los valores así obtenidos se clasifican en cinco clases, comprendidas entre los siguientes rangos:

FV = 1	< 1,8	FRAGILIDAD VISUAL MUY BAJA
FV = 2	1,8 - 2,5	FRAGILIDAD VISUAL BAJA
FV = 3	2,6 - 3,4	FRAGILIDAD VISUAL MEDIA
FV = 4	3,5 - 4,2	FRAGILIDAD VISUAL ALTA

 Telefónica Móviles España Dirección General de Red	PLAN TÉCNICO DE RED DE TELEFÓNICA MÓVILES ESPAÑA, SA PARA EL TÉRMINO MUNICIPAL DE A CORUÑA		
	G. R. GALICIA Y ASTURIAS Delegación de A CORUÑA	Versión	2.0
		Fecha	3/11/08
		Página	23

FV = 5

> 4,2

FRAGILIDAD VISUAL MUY ALTA.

MINIMIZACIÓN DEL IMPACTO VISUAL

Para reducción o minimización del impacto visual que los elementos de una Estación Base producen en el entorno, se aplican con criterio general, los siguientes métodos:

Estaciones Base rurales con torre sobre suelo y caseta:


- Instalación en entorno de masa arbórea.
- Minimización de movimientos de tierras, tratando los taludes mediante plantaciones vegetales o arbustivas.
- Minimización de apertura de nuevas vías, acondicionando sendas o caminos rurales con zahorras naturales.
- Pintado de los mástiles en tonos dominantes del ambiente.
- Pintado de antenas.
- Pintado de caseta.
- Pintado de vallado del recinto y recubrimiento vegetal del mismo, mediante mallas vegetales o artificiales y plantado de arbustos.

Estaciones Base urbanas sobre edificio:

- Situar las salas de equipos en el interior del edificio; en el caso de contenedores prefabricados y equipos de transmisión de intemperie, situándolos dentro de la envolvente de cubierta, procurando no invadir el ángulo visual desde la calle.
- Situar el/los mástiles dentro de la envolvente de cubierta, procurando no invadir el ángulo visual desde la calle.
- Integrar las antenas en los elementos constructivos del edificio, adosándolas a paramentos, petos o barandillas, o situándolas como elementos decorativos del mismo.
- Mimetizando los soportes de antenas (mástiles) mediante recubrimiento con carcassas simulando elementos constructivos del edificio, tales como chimeneas, torreones, etc.
- Recubrimiento de canalizaciones y bandejas de cables, simulando elementos decorativos del edificio, tales como canalones, cornisas, etc.
- Instalación de antenas de nueva generación y de reducidas dimensiones.

NIVELES DE EMISIONES

Los Ministerios de Ciencia y Tecnología y de Sanidad y Consumo elaboraron conjuntamente el Real Decreto 1066/2001, de 28 de septiembre, por el que se aprueba el Reglamento que establece condiciones de protección del dominio público radioeléctrico, restricciones a las emisiones radioeléctricas y medidas de protección sanitaria frente a emisiones radioeléctricas, como desarrollo de la Ley 11/1998, de 24 de abril, General de Telecomunicaciones. El citado Real Decreto establece una serie de obligaciones, que, en principio, afectan a los operadores titulares de las licencias individuales del tipo B2 y C2 (telefonía móvil y telefonía fija inalámbrica y redes soporte para los servicios de radiodifusión sonora y televisión) y, en su Disposición transitoria única, fija un plazo de 9 meses para la certificación del cumplimiento de límites en las instalaciones radioeléctricas autorizadas con

 Telefónica Móviles España Dirección General de Red	PLAN TÉCNICO DE RED DE TELEFÓNICA MÓVILES ESPAÑA, SA PARA EL TÉRMINO MUNICIPAL DE A CORUÑA		
	G. R. GALICIA Y ASTURIAS Delegación de A CORUÑA	Versión	2.0
		Fecha	3/11/08
		Página	24


anterioridad a la entrada en vigor del mismo (1 de octubre de 2001), habiéndose establecido el procedimiento de medida y modelos para la presentación de estas certificaciones en la Orden CTE/23/2002, de 11 de enero.

Las disposiciones citadas hacen obligatoria en España la normativa aplicable en la Unión Europea, establecida en la Recomendación del Consejo de Ministros de Sanidad de la Unión Europea, de 12 de julio de 1999, relativa a la exposición del público en general a campos electromagnéticos (0 Hz a 300 GHz) y establece el marco jurídico para su aplicación, exigiendo la presentación de certificaciones, estudios e informes firmados por "técnico competente" y visados por el Colegio profesional correspondiente.

Todas las estaciones base que instala Telefónica Móviles tanto en el municipio de A Coruña como en el resto del territorio nacional, cumplen de modo estricto con el Real Decreto 1066/2001, por el que se aprueba el Reglamento que establece condiciones de protección del dominio público radioeléctrico, restricciones a las emisiones radioeléctricas y a medidas de protección sanitaria frente a emisiones radioeléctricas. Así como la ORDEN CTE/23/2002, de 11 de enero, por la que se establece condiciones para la presentación de determinados estudios y certificaciones por operadores de servicio de radiocomunicación. Y se garantiza que los trabajos en los emplazamientos indicados se realizan de conformidad con la normativa vigente en materia de exposición de las personas a las emisiones radioeléctricas.

El Plan Nacional de Mediciones ha demostrado que las antenas medidas, todas las que están en núcleos de población o próximas a ellos, emiten de media varios cientos de veces por debajo de los máximos que aconsejan las recomendaciones sanitarias de la Unión Europea y de lo que establece la legislación española (RD 1066/2001 del Ministerio de Ciencia y Tecnología).

Este proceso, ordenado por el Ministerio de Ciencia y Tecnología, ha supuesto la movilización de bastantes equipos de medición y de entidades homologadas e independientes, y ha contado con la participación de centenares de personas, entre ingenieros oficiales colegiados y técnicos para certificar las mediciones, antes de ser remitidas a dicho ministerio.

 Telefónica Móviles España Dirección General de Red	PLAN TÉCNICO DE RED DE TELEFÓNICA MÓVILES ESPAÑA, SA PARA EL TÉRMINO MUNICIPAL DE A CORUÑA		
	G. R. GALICIA Y ASTURIAS Delegación de A CORUÑA	Versión	2.0
		Fecha	3/11/08
		Página	25

PLAN DE MANTENIMIENTO

El plan de mantenimiento de las estaciones existentes en el Concello de A Coruña se articula en dos aspectos fundamentales:


- mantenimiento de los equipos radio instalados
- mantenimiento de la infraestructura civil

Ambos aspectos del mantenimiento se subdividen, a su vez, dando lugar a:

- mantenimiento correctivo.
- mantenimiento preventivo.

El primero se realiza en cuanto se detecte algún tipo de anomalía, dando lugar a una corrección y solución inmediata a los errores producidos. El mantenimiento correctivo se aplicará, por tanto, a todos aquellos elementos degradados y defectuosos o aquellos cuyos requisitos, características técnicas y de materiales, no cumplan con las especificaciones indicadas en los proyectos, reglamentos y manuales de funcionamiento del fabricante, fundamentalmente, aquellos que pongan en peligro a las personas, instalaciones y servicio de la EB.

El segundo se realiza periódicamente.


 Telefónica Móviles España Dirección General de Red	PLAN TÉCNICO DE RED DE TELEFÓNICA MÓVILES ESPAÑA, SA PARA EL TÉRMINO MUNICIPAL DE A CORUÑA		
	G. R. GALICIA Y ASTURIAS Delegación de A CORUÑA	Versión	2.0
		Fecha	3/11/08
		Página	26

ESTADO ACTUAL DE LA RED EN SERVICIO


Telefónica Móviles España tiene actualmente desplegados en el término municipal la siguiente relación de emplazamientos configurados como macrocélulas de telefonía móvil.

El orden de la relación viene dado por el código interno de las tres últimas cifras en el NOMBRE:

Nombre	Dirección del Emplazamiento	Sistema en Servicio
TEMTM95_009	S. VICENTE PAUL, 6	TMA-GSM-DCS-UMTS
TEMTM95_011	C/ DE LA CERCA, 18	TMA-GSM-DCS-UMTS
TEMTM95_029	C/MARQUES DE AMBOAGE, 19	GSM-DCS-UMTS
TEMTM95_057	C/ SAN ANDRES, 99 Y 101	GSM-DCS-UMTS
TEMTM96_061	POLÍGONO DE POCOMACO. ALTO DO MESOIRO	GSM-DCS-UMTS
TEMTM96_062	PASEO DE RONDA S/N	GSM-DCS-UMTS
TEMTM96_074	C/GAMBRINUS CRUCE CON AVDA DE FINISTERRE, A GRELA	GSM-DCS-UMTS
TEMTM97_075	C/PIO XII 1. PLAZA SAN AGUSTIN	GSM-DCS-UMTS
TEMTM96_076	AVDA GRAN CANARIA, 26	GSM-DCS-UMTS
TEMTM96_093	CTRA. EIRIS (CASETA TELEFÓNICA)	GSM-DCS-UMTS
TEMTM97_101	C/JUAN FLOREZ,64-66	GSM-DCS-UMTS
TEMTM98_102	RDA. OUTEIRO 237	GSM-DCS-UMTS
TEMTM99_238	C/NSTRA. SRA. FÁTIMA 33	GSM
TEMTM02_243	DEPÓSITO AGUA EL VIGÍA	GSM-DCS
TEMTM99_260	RDA OUTEIRO 131	GSM-DCS-UMTS
TEMTM04_276	C/ RAMÓN Y CAJAL (CORTE INGLÉS)	DCS-UMTS
TEMTM99_300	2 FASE POL. ELVIÑA, BLOQUE 8, PORTAL 2	GSM-DCS-UMTS
TEMTM99_301	C/JOSE BALDOMIR 12	GSM-DCS-UMTS
TEMTM99_318	MAESTRANZA, 4	GSM
TEMTM00_337	C/ SEVERO OCHOA 21, LA GRELA	GSM-DCS-UMTS
TEMTM99_339	C/FERROL, 1	GSM-DCS-UMTS
TEMTM99_342	C/CLAVELES, BLOQUE 56, PORTAL 3	GSM-DCS-UMTS
TEMTM00_343	C/PAIO GÓMEZ 1-3	GSM-DCS-UMTS
TEMTM99_344	C/SANTA GEMA Nº 9	GSM-DCS-UMTS
TEMTM99_358	ESTACIÓN FFCC SAN DIEGO-MERCANCÍAS	GSM-DCS-UMTS
TEMTM00_361	AVDA. ALFONSO MOLINA nº.2	GSM-DCS-UMTS
TEMTM00_385	C/ORILLAMAR 15	GSM-UMTS

 Telefónica Móviles España Dirección General de Red	PLAN TÉCNICO DE RED DE TELEFÓNICA MÓVILES ESPAÑA, SA PARA EL TÉRMINO MUNICIPAL DE A CORUÑA		
	G. R. GALICIA Y ASTURIAS Delegación de A CORUÑA	Versión	2.0
		Fecha	3/11/08
		Página	27

TELM00_386	C/ ALMIRANTE CADARSO, 4	GSM-DCS-UMTS
TELM00_388	C/ ZALAETA EDIFICIO REE	GSM-DCS-UMTS
TELM01_390	AVDA. PASAJE 17	GSM-DCS-UMTS
TELM04_391	C/ SANTIAGO, 1	GSM-DCS-UMTS
TELM99_392	PZA ELÍPTICA-LOS ROSALES	GSM
TELM04_393	C/ PASADIZO DE PERNAS, 1	GSM-DCS-UMTS
TELM00_411	QUINTA AVENIDA-POCOMACO (ALMACEN TdE)	GSM
TELM00_433	ESTACIÓN RADIOCOSTERA DE MONTE ABERTO	GSM-DCS-UMTS
TELM03_461	TRAVESÍA JOAQUIN PLANELLS, 8	GSM-DCS-UMTS
TELM03_667	C/ MANUEL CASAS S/N (EDIF. CORREOS)	GSM-DCS-UMTS
TELM04_726	RONDA OUTEIRO 112	DCS-UMTS
TELM04_741	ENRIQUE MARIÑAS S/N (HOTEL BARCELÓ)	GSM-DCS-UMTS
TELM05_752	C/ INDUSTRIAL 15	GSM-DCS-UMTS
TELM04_824	EDIFICIO FUNDACION CAIXA GALICIA	GSM-DCS-UMTS
TELM05_979	C/ LA TORRE 6	GSM-DCS-UMTS
TELM07_981	POLIGONO POCOMACO PARCELA C-1, NAVE 6 POCOMACO TECYMARK	UMTS
TELM06_983	C/ PASTEUR, 28	GSM-DCS-UMTS
TELM05_992	PARCELA A. POLÍGONO F12.02, LUGAR SOMESO	DCS-UMTS


 Telefónica Móviles España Dirección General de Red	PLAN TÉCNICO DE RED DE TELEFÓNICA MÓVILES ESPAÑA, SA PARA EL TÉRMINO MUNICIPAL DE A CORUÑA		
	G. R. GALICIA Y ASTURIAS Delegación de A CORUÑA	Versión	2.0
		Fecha	3/11/08
		Página	28

PREVISIÓN DE LA RED EN SERVICIO


Telefónica Móviles España tiene previsto desplegar en el término municipal la siguiente relación de emplazamientos configurados como macrocélulas de telefonía móvil.

El orden de la relación viene dado por el código interno de las tres últimas cifras en el NOMBRE:

Nombre	Dirección del Emplazamiento	Sistema en Servicio
TELTMO4_295	C/ MANUEL MURGUÍA S/N (ESTADIO RIAZOR)	GSM-DCS-UMTS
TELTMO5_340	CALLE GENERAL SANJURJO 179	GSM-DCS-UMTS
TELTMO5_389	CTRA. NOSTIAN. POLÍGON INDUSTRIAL "LA ARTÍSTICA"	GSM-DCS-UMTS
TELTMO4_394	RONDA DE NELLE 85	GSM-DCS-UMTS
TELTMO5_458	AVDA FINISTERRE 225	GSM-DCS-UMTS
TELTMO8_459	C/ OLEODUCTO, 17	GSM-DCS-UMTS
TELTMO8_555	C/ BARCELONA, 94	GSM-DCS-UMTS
TELTMO8_605	RONDA DE NELLE, 24	GSM-DCS-UMTS
TELTMO7_618	MERCADO PLAZA DE ELVIÑA	GSM-DCS-UMTS
TELTMO8_734	C/ MAGISTRADO MANUEL ARTINE Nº 2	GSM-DCS-UMTS
TELTMO5_738	Plaza Ventorrillo, 20	GSM-DCS-UMTS
TELTMO8_744	MONTE DAS ARCAS, LUGAR DE A ZAPATEIRA	GSM-DCS-UMTS
TELTMO5_766	PSO. ADORMIDERAS S/N (HOTEL CIUDAD CORUÑA)	GSM-DCS-UMTS
TELTMO5_767	C/VILLA DE MIÑO	GSM-DCS-UMTS
TELTMO5_793	C/ JUAN CANALEJO 17-19	GSM-DCS-UMTS
TELTMO5_794	Campus Universitario. Castro de Elviña	GSM-DCS-UMTS
TELTMO4_795	AVDA. DEL PASAJE, 16	GSM-DCS-UMTS
TELTMO4_798	C/ CUENTO Nº 16	GSM-DCS-UMTS
TELTMO8_799	C/ NUESTRA SENORA DE LA LUZ, 7	GSM-DCS-UMTS
TELTMO5_920	AVDA. CASARES QUIROGA, ZONA DE FUENTE DE PAJARITAS	GSM-DCS-UMTS
TELTMO8_928	C/ NICOMENDES PASTOR DIAZ, 15	GSM-DCS-UMTS
TELTMO5_930	Ronda de Outeiro 166	GSM-DCS-UMTS
TELTMO8_976	RONDA DE NELLE 120	GSM-DCS-UMTS
TELTMO5_985	C/ REAL, 83	GSM-DCS-UMTS
TELTMO8_1020	C/ RUBINE, 16	GSM-DCS-UMTS
TELTMO8_1114	Lugar Eiris de Arriba (150009)	GSM-DCS-UMTS
TELTMO7_1231	AVDA CANTON GRANDE Nº 21-24	GSM-DCS-UMTS


 Telefónica Móviles España Dirección General de Red	PLAN TÉCNICO DE RED DE TELEFÓNICA MÓVILES ESPAÑA, SA PARA EL TÉRMINO MUNICIPAL DE A CORUÑA		
	G. R. GALICIA Y ASTURIAS Delegación de A CORUÑA	Versión	2.0
		Fecha	3/11/08
		Página	29

TELTMO8_1246	C/ GINEBRA, 3 (COLEGIO PEÑARREDONDA)	GSM-DCS-UMTS
TELTMO8_1365	AVDA. ARTEIXO, 81	GSM-DCS-UMTS
TELTMO8_1366	C/ MARCIAL DE ADALID, 8	GSM-DCS-UMTS
TELTMO8_1367	C/ PÁRAMO, 45	GSM-DCS-UMTS
TELTMO8_1368	AVDA. MONTSERRAT, 15	GSM-DCS-UMTS
TELTMO8_1415	C/ FE 10	GSM-DCS-UMTS
TELTMO8_1416	C/ STO TOMAS 4	GSM-DCS-UMTS
TELTMO8_1433	C/ MANUEL MURGUÍA S/N (CASA DEL AGUA)	GSM-DCS-UMTS
TELTMO8_1444	c/ Hospital 15-17-19	GSM-DCS-UMTS
TELTMO8_1459	FINCA "LAGOS" - PQ. SAN PEDRO DE VISMA	GSM-DCS-UMTS
TELTMO8_1463	C/ REY ABDULLAH, 7-9	GSM-DCS-UMTS
TELTMO8_1464	RONDA DE NELLE, 26	GSM-DCS-UMTS
TELTMO8_1486	avda. Peruleiro 34	GSM-DCS-UMTS
TELTMO8_1507	Recinto Ferial - Someso	GSM-DCS-UMTS
TELTMO8_1509	C/ PINTOR SEIJO RUBIO nº 10	GSM-DCS-UMTS
TELTMO8_1511	C/ COPÉRNICO, 28	GSM-DCS-UMTS
TELTMO8_1531	Muelle del Este s/n, Edificio DDY	GSM-DCS-UMTS
TELTMO8_1571	c/ Orzan 100	GSM-DCS-UMTS
TELTMO8_1573	c/ Eladio Rodriguez 24	GSM-DCS-UMTS
TELTMO8_1574	c/ Zapateria 17	GSM-DCS-UMTS
TELTMO8_1578	c/ Newton 15	GSM-DCS-UMTS
TELTMO8_1600	AVDA. GENERAL SANJURJO, 105	GSM-DCS-UMTS
TELTMO8_1629	c/ República Argentinian, 29	GSM-DCS-UMTS
TELTMO8_1682	c/ Historiador Vedia, 32	GSM-DCS-UMTS
TELTMO8_1767	Centro Comercial "ESPACIO CORUÑA". ZONA Z- III, Sector S-7, Parcela P- III - 17 Lugar de Someso. 15008 A Coruña	GSM-DCS-UMTS

	PLAN TÉCNICO DE RED DE TELEFÓNICA MÓVILES ESPAÑA, SA PARA EL TÉRMINO MUNICIPAL DE A CORUÑA		
	G. R. GALICIA Y ASTURIAS Delegación de A CORUÑA	Versión	2.0
Tè le fò nic a Mó viles Esp a ña Dire cc i ó n Ge ne ra l de Re d		Fe c ha	3/11/08
		Pá g ina	30

PLANOS DE LOCALIZACIÓN

A continuación se presenta unos planos de localización que servirán para visualizar la actual red de telefonía móvil dentro del término municipal de A Coruña.

	PLAN TÉCNICO DE RED DE TELEFÓNICA MÓVILES ESPAÑA, SA PARA EL TÉRMINO MUNICIPAL DE A CORUÑA		
	G. R. GALICIA Y ASTURIAS Delegación de A CORUÑA	Versión	2.0
		Fecha	3/11/08
		Página	31
Tèlèfònica Móviles España Dirección General de Red			

FICHAS DE REGISTRO DE ANTENAS

Se adjuntan las fichas.

ESTACIONES BASE EN SERVICIO

Formulario de emplazamiento

DATOS DEL OPERADOR:

Nombre	TELEFONICA MOVILES ESPAÑA S.A	CIF	A-78923125
Persona de Contacto			
Nombre		Apellidos	
Teléfono		Fax	
Correo electrónico			

DATOS DE LA INSTALACIÓN:

Datos de Ubicación de la instalación		Id. de la* instalación	TELTm95 009
Población:	A CORUÑA	Ciudad:	A CORUÑA
Vía	CENTRAL TELEFÓNICA DE HERCULES, S. SAN VICENTE PAUL	Nº de policía	6
Datos Técnicos de la instalación			
Número de sectores	6 TMA;3 GSM; 3 DCS;3 UMTS	Nº antenas por sector	GSM, 1 PARA DCS Y UMTS
Potencia máxima de emisión (PIRE (dBm))	52 dBm		

Datos Técnicos de los equipos de Telecomunicación			
Volumen (m3)		Peso (Kg)	
Dimensiones			
Anchura		Profundidad	
Altura		Consumo eléctrico (W):	
Medidas antivibraciones y ruidos (S/N)		Describir	

Número de antenas	
Totales	12
Transmisoras	12
Receptoras	12

Otras instalaciones (detallar):	
---------------------------------	--

Zona de cobertura	c/La Torre, Orillamar, Paseo marítimo, Parque de Marte, San Vicente Paul, Policía Municipal.		Nº de usuarios servidos	
Compartida con otros operadores	<input type="checkbox"/> SI	<input type="checkbox"/> NO	Operadoras existentes	
Estado administrativo actual	<div><div><input type="radio"/> Instalación con licencia de obra concedida e instalación conforme con el proyecto aprobado.</div><div><input type="radio"/> Instalación con licencia de obra concedida e instalación no conforme con el proyecto aprobado.</div><div><input type="radio"/> Instalación con el expediente de concesión de licencia informado negativamente.</div><div><input type="radio"/> Instalación con el expediente informado favorablemente pero no concedida la licencia por falta de algún trámite administrativo.</div><div><input type="radio"/> Instalación con la licencia denegada.</div><div><input type="radio"/> Instalación con la licencia de obra no solicitada.</div><div><input checked="" type="radio"/> Instalación con licencia solicitada y expediente no informado</div></div>			
licencia	En trámite, solicitada 26/11/02			

Formulario de antenas
DATOS DEL OPERADOR:

Nombre	TELEFONICA MOVILES ESPAÑA S.A	CIF	A-78923125
Persona de Contacto			
Nombre		Apellidos	
Teléfono		Fax	
Correo electrónico			

DATOS DE LA ANTENA

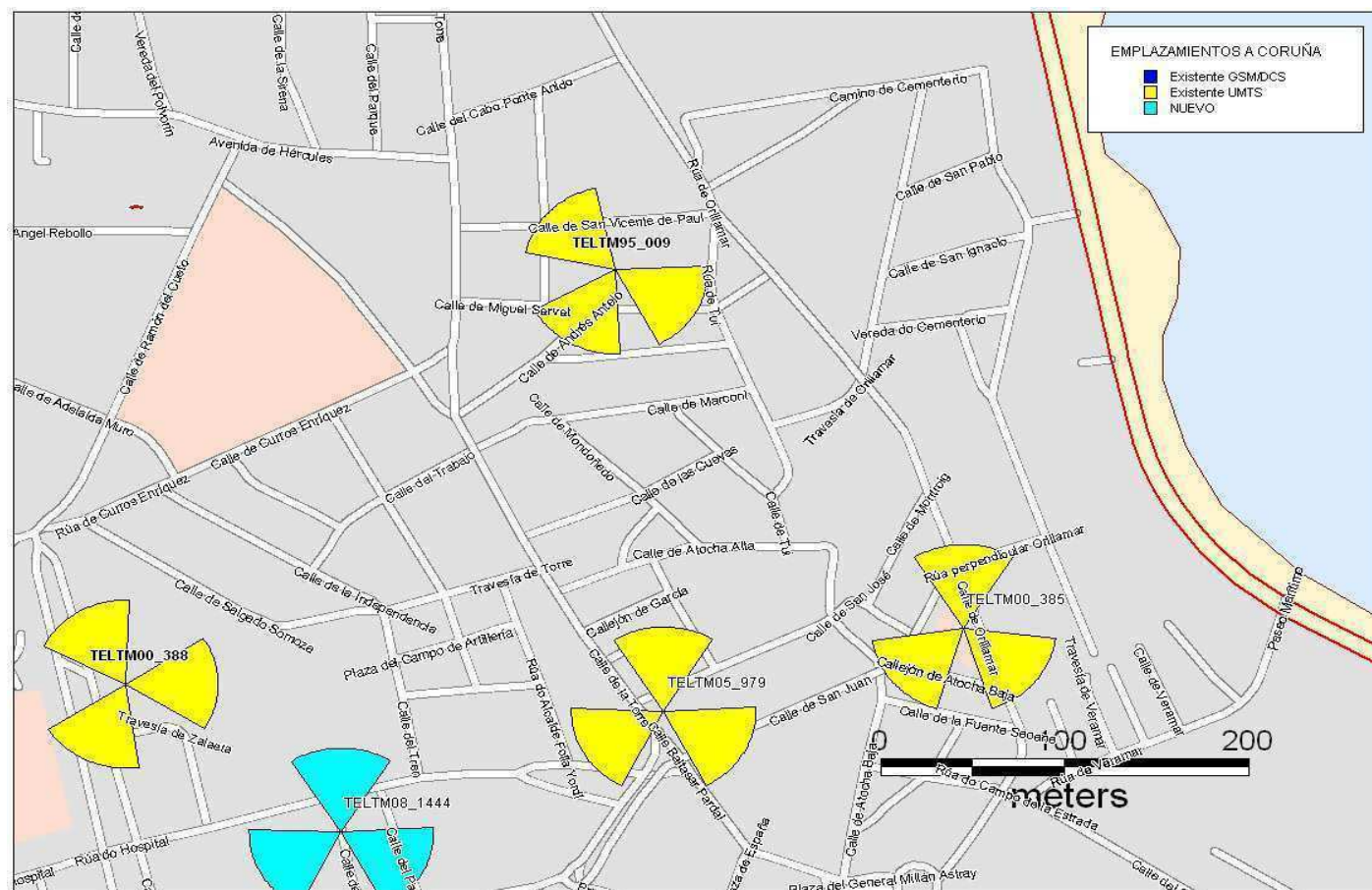
Fabricante		Modelo	En trámite, solicitada 26/11/02
Tipo de Instalación (estación base, controlador etc.)	Estación Base	Nº de Antenas	12
Tipo de antenas (ej. 3 GSM y 1 TMA)		PANEL POLARIZACIÓN VERTICAL, PANEL POLARIZACIÓN CRUZADA, PANEL DUAL DCS-UMTS	
Datos físicos			
Longitud mástil/sopORTE	25	Radio mástil/sopORTE (mm)	celosía
Peso total estructura			
Dimensiones antena			
Anchura		Profundidad	
Altura	2m PARA TMA Y GSM; 1,3 PARA DCS-UMTS		
Datos Técnicos			
Ubicación			
X (UTM):	548956	Y(UTM):	4803004
Altura (sobre nivel de suelo)(m)	35	Altura (sobre nivel de cornisa)(m)	25
Orientación			
Acimut	315, 120, 210		
Downtilt (eléctrico)	DWE VARIABLE ENTRE 4 Y 10	Downtilt mecánico	DWM VARIABLE ENTRE 0 Y 12
Otros datos			
PIRE/Gant por canal		Nº canales por antena	
Consumo eléctrico (W):		Peso (Kg)	

Datos de canales			
Nº Canal	Frecuencia de portadora		

Diagrama de radiación			
Acimut	Horizontal	Elevación	Vertical
0		0	
1		1	
2		2	
3		3	
4		4	
5		5	
6		6	
7		7	
8		8	
9		9	
10		10	

DATOS DEL TÉCNICO RESPONSABLE:

Nombre	Apellido 1			
Apellido 2			Titulación	
Teléfono	Fax			
Dirección				
Correo electrónico			Nº Colegiado	
Visado				





Formulario de emplazamiento

DATOS DEL OPERADOR:

Nombre	TELEFONICA MOVILES ESPAÑA S.A	CIF	A-78923125
Persona de Contacto			
Nombre		Apellidos	
Teléfono		Fax	
Correo electrónico			

DATOS DE LA INSTALACIÓN:

Datos de Ubicación de la instalación		Id. de la* instalación	TELT95 011
Población:	A CORUÑA	Ciudad:	A CORUÑA
Vía	CENTRAL TELEFÓNICA DE MONTIÑO, C/ DE LA CERCA	Nº de policía	18
Datos Técnicos de la instalación			
Número de sectores	1 TMA, 3 GSM, 3 DCS, 3 UMTS	Nº antenas por sector	GSM, 1 PARA DCS Y UMTS
Potencia máxima de emisión (PIRE (dBm))	13		

Datos Técnicos de los equipos de Telecomunicación			
Volumen (m3)		Peso (Kg)	
Dimensiones			
Anchura		Profundidad	
Altura		Consumo eléctrico (W):	
Medidas antivibraciones y ruidos (S/N)		Describir	

Número de antenas	
Totales	14
Transmisoras	8
Receptoras	6

Otras instalaciones (detallar):	
---------------------------------	--

Zona de cobertura	Zona de Castrillón, Avda. de los Caídos, Rda. Outeiro, Parque Europa, Puerto.		Nº de usuarios servidos	
Compartida con otros operadores	<input type="checkbox"/> SI	<input type="checkbox"/> NO	Operadoras existentes	
Estado administrativo actual	<div><input type="radio"/> Instalación con licencia de obra concedida e instalación conforme con el proyecto aprobado.</div> <div><input type="radio"/> Instalación con licencia de obra concedida e instalación no conforme con el proyecto aprobado.</div> <div><input type="radio"/> Instalación con el expediente de concesión de licencia informado negativamente.</div> <div><input type="radio"/> Instalación con el expediente informado favorablemente pero no concedida la licencia por falta de algún trámite administrativo.</div> <div><input type="radio"/> Instalación con la licencia denegada.</div> <div><input type="radio"/> Instalación con la licencia de obra no solicitada.</div> <div><input type="radio"/> Instalación con licencia solicitada y expediente no informado</div>			
licencia	En trámite, solicitada 15/11/02			

Formulario de antenas
DATOS DEL OPERADOR:

Nombre	TELEFONICA MOVILES ESPAÑA S.A	CIF	A-78923125
Persona de Contacto			
Nombre		Apellidos	
Teléfono		Fax	
Correo electrónico			

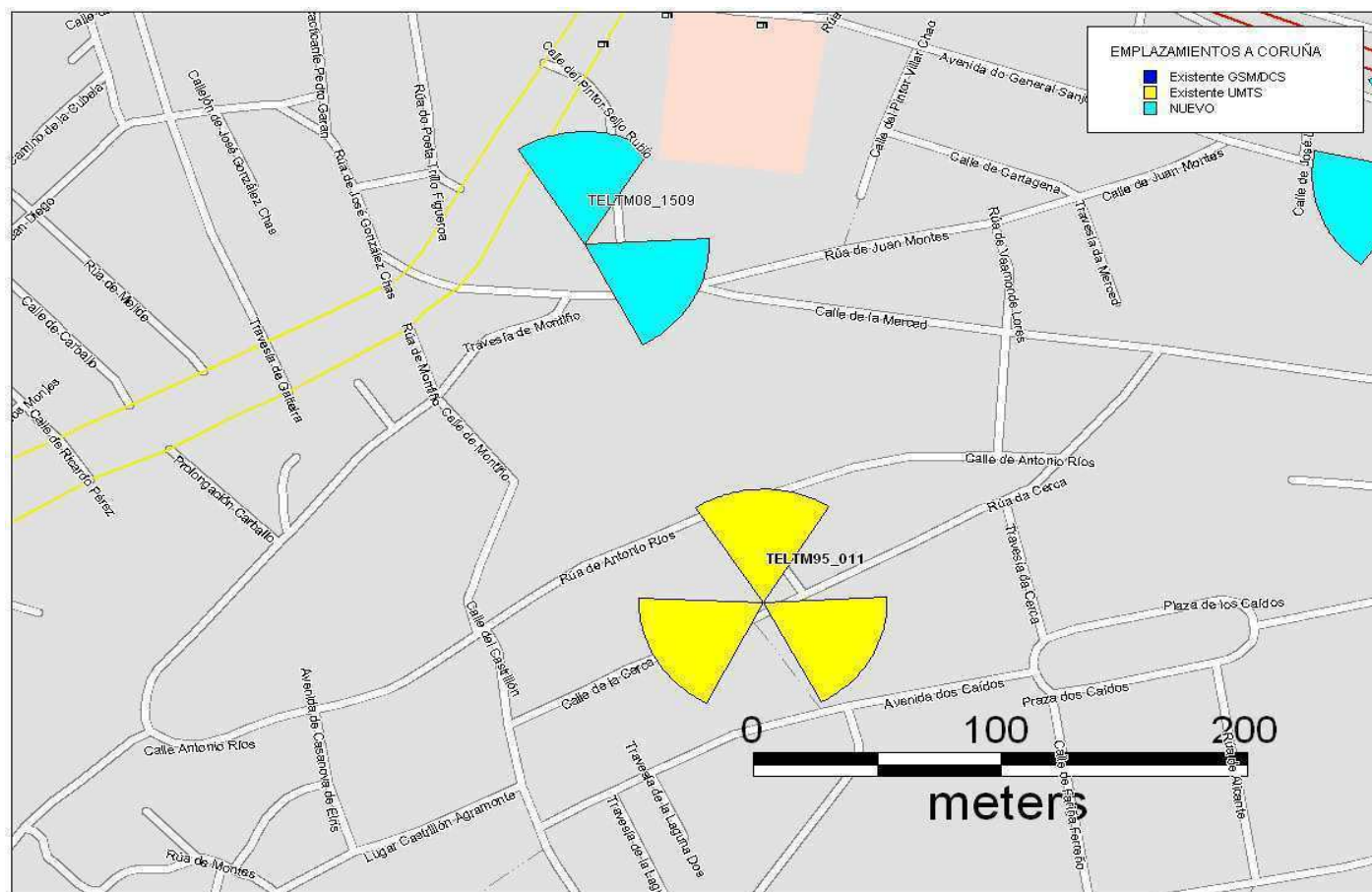
DATOS DE LA ANTENA

Fabricante		Modelo	En trámite, solicitada 15/11/02
Tipo de Instalación (estación base, controlador etc.)	Estación Base	Nº de Antenas	14
Tipo de antenas (ej. 3 GSM y 1 TMA)		COLINEALES, PANEL POLARIZACIÓN VERTICAL, PANEL DUAL DCS-UMTS, OMNI	
Datos físicos			
Longitud mástil/sopORTE	13	Radio mástil/soporte (mm)	celosía
Peso total estructura			
Dimensiones antena			
Anchura		Profundidad	
Altura	4,4m PARA TMA; 2m PARA GSM; 1,3 PARA DCS-UMTS		
Datos Técnicos			
Ubicación			
X (UTM):	549061	Y(UTM):	4800290
Altura (sobre nivel de suelo)(m)	73	Altura (sobre nivel de cornisa)(m)	13
Orientación			
Acimut	0, 130, 250		
Downtilt (eléctrico)	DWE VARIABLE ENTRE 4 Y 10	Downtilt mecánico	DWM VARIABLE ENTRE 0 Y 12
Otros datos			
PIRE/Gant por canal		Nº canales por antena	
Consumo eléctrico (W):		Peso (Kg)	

Datos de canales			
Nº Canal	Frecuencia de portadora		
Diagrama de radiación			
Acimut	Horizontal	Elevación	Vertical
0		0	
1		1	
2		2	
3		3	
4		4	
5		5	
6		6	
7		7	
8		8	
9		9	
10		10	

DATOS DEL TÉCNICO RESPONSABLE:

Nombre		Apellido 1		
Apellido 2		Titulación		
Teléfono		Fax		
Dirección				
Correo electrónico		Nº Colegiado		
Visado				





Formulario de emplazamiento

DATOS DEL OPERADOR:

Nombre	TELEFONICA MOVILES ESPAÑA S.A	CIF	A-78923125
Persona de Contacto			
Nombre		Apellidos	
Teléfono		Fax	
Correo electrónico			

DATOS DE LA INSTALACIÓN:

Datos de Ubicación de la instalación		Id. de la* instalación	TELTm95 029
Población:	A CORUÑA	Ciudad:	A CORUÑA
Vía	CENTRAL TELEFÓNICA DE ESPINO, C/ MARQUÉS DE AMBOAGE	Nº de policía	9
Datos Técnicos de la instalación			
Número de sectores	3 GSM, 3 DCS, 3 UMTS	Nº antenas por sector	2 PARA GSM, 1 PARA DCS Y UMTS
Potencia máxima de emisión (PIRE (dBm))	51		

Datos Técnicos de los equipos de Telecomunicación			
Volumen (m3)		Peso (Kg)	
Dimensiones			
Anchura		Profundidad	
Altura		Consumo eléctrico (W):	
Medidas antivibraciones y ruidos (S/N)		Describir	

Número de antenas	
Totales	9
Transmisoras	9
Receptoras	9

Otras instalaciones (detallar):	
---------------------------------	--

Zona de cobertura	Plza. Cuatro Caminos, Estación Autobuses, Avda. Alfonso Molina, Corte Inglés.	Nº de usuarios servidos	
Compartida con otros operadores	<input type="checkbox"/> SI <input type="checkbox"/> NO	Operadoras existentes	
Estado administrativo actual	<div><input type="radio"/> Instalación con licencia de obra concedida e instalación conforme con el proyecto aprobado.</div> <div><input type="radio"/> Instalación con licencia de obra concedida e instalación no conforme con el proyecto aprobado.</div> <div><input type="radio"/> Instalación con el expediente de concesión de licencia informado negativamente.</div> <div><input type="radio"/> Instalación con el expediente informado favorablemente pero no concedida la licencia por falta de algún trámite administrativo.</div> <div><input type="radio"/> Instalación con la licencia denegada.</div> <div><input type="radio"/> Instalación con la licencia de obra no solicitada.</div> <div><input type="radio"/> Instalación con licencia solicitada y expediente no informado</div>		
licencia	No solicitada, torre de radioenlaces de TdE		

Formulario de antenas
DATOS DEL OPERADOR:

Nombre	TELEFONICA MOVILES ESPAÑA S.A	CIF	A-78923125
Persona de Contacto			
Nombre		Apellidos	
Teléfono		Fax	
Correo electrónico			

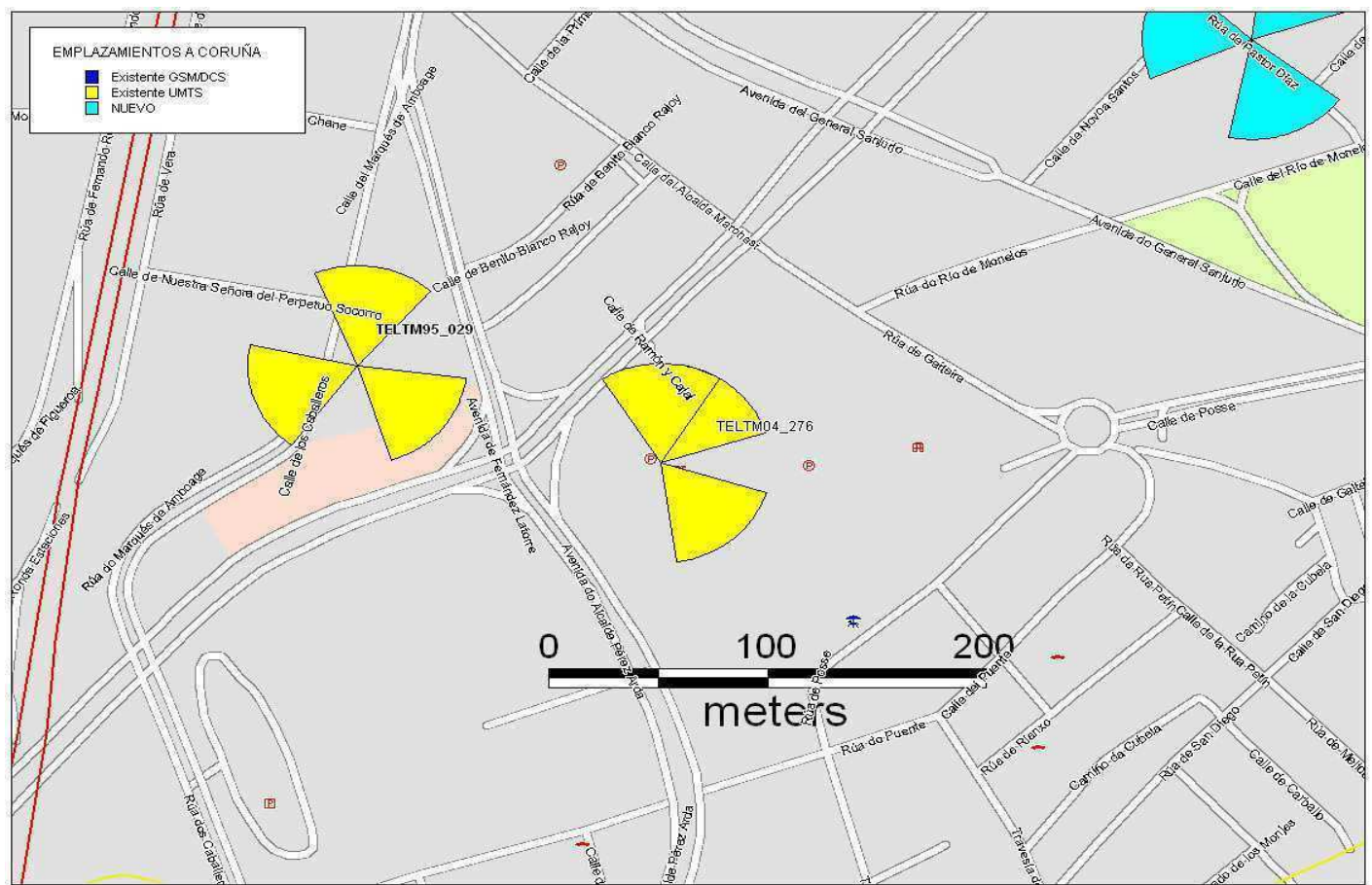
DATOS DE LA ANTENA

Fabricante				Modelo		No solicitada, torre de radioenlaces	
Tipo de Instalación (estación base, controlador etc.)		Estación Base		Nº de Antenas		9	
Tipo de antenas (ej. 3 GSM y 1 TMA)				PANEL POLARIZACIÓN VERTICAL, PANEL DUAL DCS-UMTS			
Datos físicos							
Longitud mástil/soprote		0		Radio mástil/soporte (mm)		80mm	
Peso total estructura							
Dimensiones antena							
Anchura				Profundidad			
Altura		2m PARA GSM; 1,3 PARA DCS-UMTS					
Datos Técnicos							
Ubicación							
X (UTM):		548352		Y(UTM):		4800613	
Altura (sobre nivel de suelo)(m)		45		Altura (sobre nivel de cornisa)(m)		0	
Orientación							
Acimut		10, 130, 250					
Downtilt (eléctrico)		DWE VARIABLE ENTRE 4 Y 10		Downtilt mecánico		DWM VARIABLE ENTRE 0 Y 12	
Otros datos							
PIRE/Gant por canal				Nº canales por antena			
Consumo eléctrico (W):				Peso (Kg)			

Datos de canales			
Nº Canal		Frecuencia de portadora	
Diagrama de radiación			
Acimut	Horizontal	Elevación	Vertical
0		0	
1		1	
2		2	
3		3	
4		4	
5		5	
6		6	
7		7	
8		8	
9		9	
10		10	

DATOS DEL TÉCNICO RESPONSABLE:

Nombre		Apellido 1		
Apellido 2		Titulación		
Teléfono		Fax		
Dirección				
Correo electrónico		Nº Colegiado		
Visado				





Formulario de emplazamiento

DATOS DEL OPERADOR:

Nombre	TELEFONICA MOVILES ESPAÑA S.A	CIF	A-78923125
Persona de Contacto			
Nombre		Apellidos	
Teléfono		Fax	
Correo electrónico			

DATOS DE LA INSTALACIÓN:

Datos de Ubicación de la instalación		Id. de la* instalación	TELTm95 057
Población:	A CORUÑA	Ciudad:	A CORUÑA
Vía	CENTRAL TELEFÓNICA DE SAN ANDRES, C/ SAN ANDRÉS	Nº de policía	99-101
Datos Técnicos de la instalación			
Número de sectores	3 GSM; 3 DCS;3 UMTS	Nº antenas por sector	3 PARA GSM, 1 PARA DCS Y UMTS
Potencia máxima de emisión (PIRE (dBm))	51dBm		

Datos Técnicos de los equipos de Telecomunicación

Volumen (m3)		Peso (Kg)	
Dimensiones			
Anchura		Profundidad	
Altura		Consumo eléctrico (W):	
Medidas antivibraciones y ruidos (S/N)		Describir	

Número de antenas

Totales	12
Transmisoras	6
Receptoras	6

Otras instalaciones (detallar):

Zona de cobertura	c/San Andrés, plaza. Pontevedra, Cantones, Paseo Marítimo.		Nº de usuarios servidos	
Compartida con otros operadores	<input type="checkbox"/> SI	<input type="checkbox"/> NO	Operadoras existentes	
Estado administrativo actual	<div><input type="radio"/> Instalación con licencia de obra concedida e instalación conforme con el proyecto aprobado.</div> <div><input type="radio"/> Instalación con licencia de obra concedida e instalación no conforme con el proyecto aprobado.</div> <div><input type="radio"/> Instalación con el expediente de concesión de licencia informado negativamente.</div> <div><input type="radio"/> Instalación con el expediente informado favorablemente pero no concedida la licencia por falta de algún trámite administrativo.</div> <div><input type="radio"/> Instalación con la licencia denegada.</div> <div><input type="radio"/> Instalación con la licencia de obra no solicitada.</div> <div><input type="radio"/> Instalación con licencia solicitada y expediente no informado</div>			
licencia	En trámite, solicitada 13/1/95			

Formulario de antenas
DATOS DEL OPERADOR:

Nombre	TELEFONICA MOVILES ESPAÑA S.A	CIF	A-78923125
Persona de Contacto			
Nombre		Apellidos	
Teléfono		Fax	
Correo electrónico			

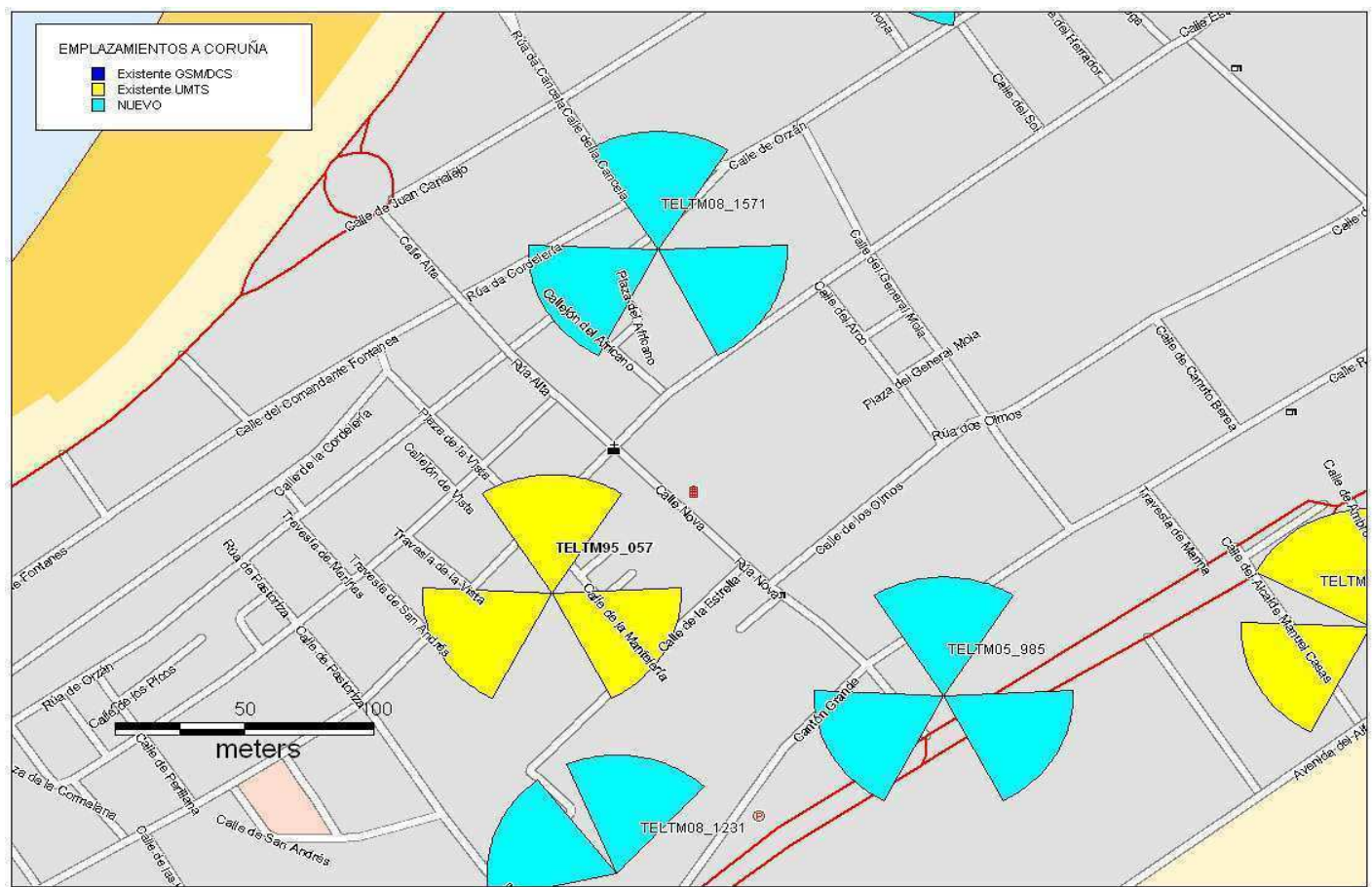
DATOS DE LA ANTENA

Fabricante		Modelo	En trámite, solicitada 13/1/95	
Tipo de Instalación (estación base, controlador etc.)	Estación Base		Nº de Antenas	12
			PANEL POLARIZACIÓN VERTICAL, PANEL DUAL DCS-UMTS	
Tipo de antenas (ej. 3 GSM y 1 TMA)				
Datos físicos				
Longitud mástil/sopORTE	15	Radio mástil/sopORTE (mm)	celosía	
Peso total estructura				
Dimensiones antena				
Anchura		Profundidad		
Altura	2m PARA GSM; 1,3 PARA DCS-UMTS			
Datos Técnicos				
Ubicación				
X (UTM):	548439	Y(UTM):	4802210	
Altura (sobre nivel de suelo)(m)	31	Altura (sobre nivel de cornisa)(m)	16	
Orientación				
Acimut	0, 120, 240			
Downtilt (eléctrico)	DWE VARIABLE ENTRE 4 Y 10	Downtilt mecánico	DWM VARIABLE ENTRE 0 Y 12	
Otros datos				
PIRE/Gant por canal		Nº canales por antena		
Consumo eléctrico (W):		Peso (Kg)		

Datos de canales			
Nº Canal	Frecuencia de portadora		
Diagrama de radiación			
Acimut	Horizontal	Elevación	Vertical
0		0	
1		1	
2		2	
3		3	
4		4	
5		5	
6		6	
7		7	
8		8	
9		9	
10		10	

DATOS DEL TÉCNICO RESPONSABLE:

Nombre	Apellido 1			
Apellido 2			Titulación	
Teléfono	Fax			
Dirección				
Correo electrónico			Nº Colegiado	
Visado				





Formulario de emplazamiento

DATOS DEL OPERADOR:

Nombre	TELEFONICA MOVILES ESPAÑA S.A	CIF	A-78923125
Persona de Contacto			
Nombre		Apellidos	
Teléfono		Fax	
Correo electrónico			

DATOS DE LA INSTALACIÓN:

Datos de Ubicación de la instalación		Id. de la* instalación	TELT96 061
Población:	A CORUÑA	Ciudad:	A CORUÑA
Vía	PUEBLO DE MESOIRO	Nº de policía	
Datos Técnicos de la instalación			
Número de sectores	3 GSM, 3 DCS, 3 UMTS	Nº antenas por sector	1 PARA GSM, 1 PARA DCS Y UMTS
Potencia máxima de emisión (PIRE (dBm))			

Datos Técnicos de los equipos de Telecomunicación			
Volumen (m3)		Peso (Kg)	
Dimensiones			
Anchura		Profundidad	
Altura		Consumo eléctrico (W):	
Medidas antivibraciones y ruidos (S/N)		Describir	

Número de antenas	
Totales	6
Transmisoras	6
Receptoras	6

Otras instalaciones (detallar):	
---------------------------------	--

Zona de cobertura	Polígono de Pocomaco, Mesoiro, Feans, O Birloque, campus universitario.		Nº de usuarios servidos	
Compartida con otros operadores	<input type="checkbox"/> SI	<input type="checkbox"/> NO	Operadoras existentes	
Estado administrativo actual	<div><input type="radio"/> Instalación con licencia de obra concedida e instalación conforme con el proyecto aprobado.</div> <div><input type="radio"/> Instalación con licencia de obra concedida e instalación no conforme con el proyecto aprobado.</div> <div><input type="radio"/> Instalación con el expediente de concesión de licencia informado negativamente.</div> <div><input type="radio"/> Instalación con el expediente informado favorablemente pero no concedida la licencia por falta de algún trámite administrativo.</div> <div><input type="radio"/> Instalación con la licencia denegada.</div> <div><input type="radio"/> Instalación con la licencia de obra no solicitada.</div> <div><input type="radio"/> Instalación con licencia solicitada y expediente no informado</div>			
licencia	En trámite, solicitada 26/11/02			

Formulario de antenas
DATOS DEL OPERADOR:

Nombre	TELEFONICA MOVILES ESPAÑA S.A	CIF	A-78923125
Persona de Contacto			
Nombre		Apellidos	
Teléfono		Fax	
Correo electrónico			

DATOS DE LA ANTENA

Fabricante				Modelo		En trámite, solicitada 26/11/02	
Tipo de Instalación (estación base, controlador etc.)		Estación Base		Nº de Antenas		6	
Tipo de antenas (ej. 3 GSM y 1 TMA)				PANEL POLARIZACIÓN CRUZADA, PANEL DUAL DCS-UMTS			
Datos físicos							
Longitud mástil/sopORTE		30		Radio mástil/soporte (mm)		celosía	
Peso total estructura							
Dimensiones antena							
Anchura				Profundidad			
Altura		2m PARA GSM; 1,3 PARA DCS-UMTS					
Datos Técnicos							
Ubicación							
X (UTM):		547126		Y (UTM):		4797987	
Altura (sobre nivel de suelo)(m)		30		Altura (sobre nivel de cornisa)(m)		0	
Orientación							
Acimut		0, 120, 240					
Downtilt (eléctrico)		DWE VARIABLE ENTRE 4 Y 10		Downtilt mecánico		DWM VARIABLE ENTRE 0 Y 12	
Otros datos							
PIRE/Gant por canal				Nº canales por antena			
Consumo eléctrico (W):				Peso (Kg)			

Datos de canales			
Nº Canal		Frecuencia de portadora	
Diagrama de radiación			
Acimut	Horizontal	Elevación	Vertical
0		0	
1		1	
2		2	
3		3	
4		4	
5		5	
6		6	
7		7	
8		8	
9		9	
10		10	

DATOS DEL TÉCNICO RESPONSABLE:

Nombre		Apellido 1		
Apellido 2			Titulación	
Teléfono		Fax		
Dirección				
Correo electrónico			Nº Colegiado	
Visado				

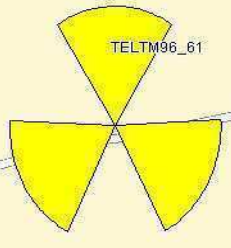
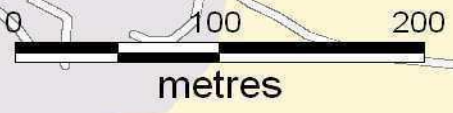
Emplazamientos_A_Coruña

- Existente GSMDCS
- Nuevo
- UMTS_serv

Estrada de Pazo Carreira do Faino

Lugar Mesado

TELT96_61





Formulario de emplazamiento

DATOS DEL OPERADOR:

Nombre	TELEFONICA MOVILES ESPAÑA S.A	CIF	A-78923125
Persona de Contacto			
Nombre		Apellidos	
Teléfono		Fax	
Correo electrónico			

DATOS DE LA INSTALACIÓN:

Datos de Ubicación de la instalación		Id. de la* instalación	TELT96 062
Población:	A CORUÑA	Ciudad:	A CORUÑA
Vía	CENTRAL TELEFÓNICA DE RIAZOR, PASEO DE RONDA	Nº de policía	s/n
Datos Técnicos de la instalación			
Número de sectores	3 GSM, 3 DCS, 3 UMTS	Nº antenas por sector	3 PARA GSM, 1 PARA DCS Y 1 PARA UMTS
Potencia máxima de emisión (PIRE (dBm))			

Datos Técnicos de los equipos de Telecomunicación			
Volumen (m3)		Peso (Kg)	
Dimensiones			
Anchura		Profundidad	
Altura		Consumo eléctrico (W):	
Medidas antivibraciones y ruidos (S/N)		Describir	

Número de antenas	
Totales	15
Transmisoras	9
Receptoras	6

Otras instalaciones (detallar):	
---------------------------------	--

Zona de cobertura	Riazor, paseo de Ronda, Ciudad Jardín, avda. Calvo Sotelo.		Nº de usuarios servidos	
Compartida con otros operadores	<input type="checkbox"/> SI	<input type="checkbox"/> NO	Operadoras existentes	
Estado administrativo actual	<div><input type="radio"/> Instalación con licencia de obra concedida e instalación conforme con el proyecto aprobado.</div> <div><input type="radio"/> Instalación con licencia de obra concedida e instalación no conforme con el proyecto aprobado.</div> <div><input type="radio"/> Instalación con el expediente de concesión de licencia informado negativamente.</div> <div><input type="radio"/> Instalación con el expediente informado favorablemente pero no concedida la licencia por falta de algún trámite administrativo.</div> <div><input type="radio"/> Instalación con la licencia denegada.</div> <div><input type="radio"/> Instalación con la licencia de obra no solicitada.</div> <div><input type="radio"/> Instalación con licencia solicitada y expediente no informado</div>			
licencia	Concedida 25/4/96			

Formulario de antenas
DATOS DEL OPERADOR:

Nombre	TELEFONICA MOVILES ESPAÑA S.A	CIF	A-78923125
Persona de Contacto			
Nombre		Apellidos	
Teléfono		Fax	
Correo electrónico			

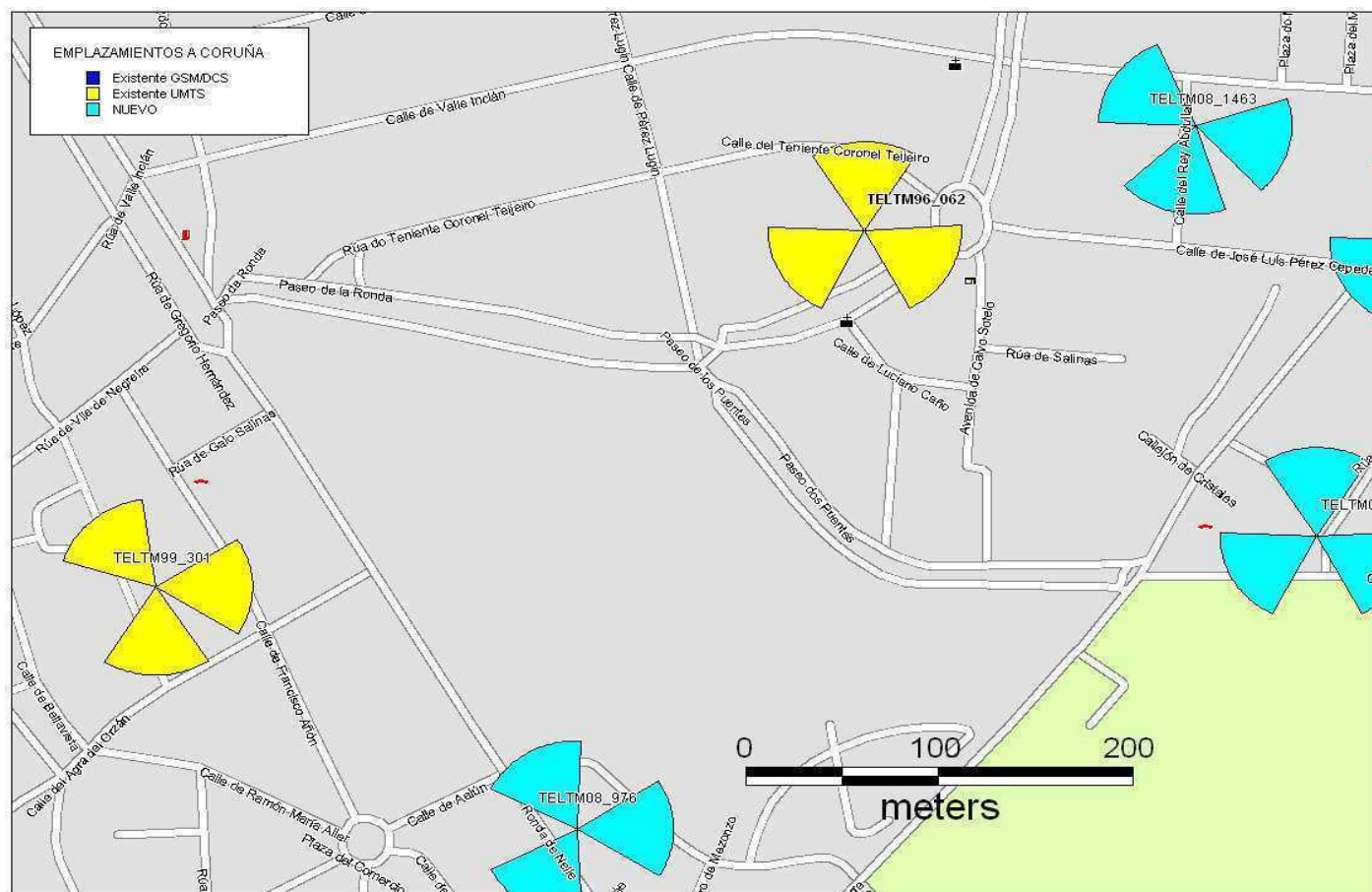
DATOS DE LA ANTENA

Fabricante		Modelo	Concedida 25/4/96
Tipo de Instalación (estación base, controlador etc.)	Estación Base	Nº de Antenas	15
Tipo de antenas (ej. 3 GSM y 1 TMA)		PANEL POLARIZACIÓN VERTICAL, PANEL DE DE POLARIZACIÓN CRUZADA, PANEL DUAL DCS- UMTS	
Datos físicos			
Longitud mástil/sopORTE	7	Radio mástil/soporte (mm)	celosía
Peso total estructura			
Dimensiones antena			
Anchura		Profundidad	
Altura	2,4m PARA GSM; 1,3 PARA DCS-UMTS		
Datos Técnicos			
Ubicación			
X (UTM):	547563	Y(UTM):	4801798
Altura (sobre nivel de suelo)(m)	17	Altura (sobre nivel de cornisa)(m)	7
Orientación			
Acimut	0, 120, 240		
Downtilt (eléctrico)	DWE VARIABLE ENTRE 4 Y 10	Downtilt mecánico	DWM VARIABLE ENTRE 0 Y 12
Otros datos			
PIRE/Gant por canal		Nº canales por antena	
Consumo eléctrico (W):		Peso (Kg)	

Datos de canales			
Nº Canal	Frecuencia de portadora		
Diagrama de radiación			
Acimut	Horizontal	Elevación	Vertical
0		0	
1		1	
2		2	
3		3	
4		4	
5		5	
6		6	
7		7	
8		8	
9		9	
10		10	

DATOS DEL TÉCNICO RESPONSABLE:

Nombre		Apellido 1		
Apellido 2		Titulación		
Teléfono		Fax		
Dirección				
Correo electrónico		Nº Colegiado		
Visado				





Formulario de emplazamiento

DATOS DEL OPERADOR:

Nombre	TELEFONICA MOVILES ESPAÑA S.A	CIF	A-78923125
Persona de Contacto			
Nombre		Apellidos	
Teléfono		Fax	
Correo electrónico			

DATOS DE LA INSTALACIÓN:

Datos de Ubicación de la instalación		Id. de la* instalación	TELT M96 074
Población:	A CORUÑA	Ciudad:	A CORUÑA
Vía	C/ GAMBRINUS, CRUCE CON AVDA. FINISTERRE	Nº de policía	
Datos Técnicos de la instalación			
Número de sectores	3 GSM, 2 DCS, 2 UMTS	Nº antenas por sector	1 PARA GSM, 1 PARA DCS Y UMTS
Potencia máxima de emisión (PIRE (dBm))			

Datos Técnicos de los equipos de Telecomunicación			
Volumen (m3)		Peso (Kg)	
Dimensiones			
Anchura		Profundidad	
Altura		Consumo eléctrico (W):	
Medidas antivibraciones y ruidos (S/N)		Describir	

Número de antenas	
Totales	5
Transmisoras	5
Receptoras	5

Otras instalaciones (detallar):	
---------------------------------	--

Zona de cobertura	Polígono de La Grela Bens, carretera de La Coruña a Carballo.		Nº de usuarios servidos	
Compartida con otros operadores	<input type="checkbox"/> SI	<input type="checkbox"/> NO	Operadoras existentes	
Estado administrativo actual	<ul style="list-style-type: none"> ○ Instalación con licencia de obra concedida e instalación conforme con el proyecto aprobado. ○ Instalación con licencia de obra concedida e instalación no conforme con el proyecto aprobado. ○ Instalación con el expediente de concesión de licencia informado negativamente. ○ Instalación con el expediente informado favorablemente pero no concedida la licencia por falta de algún trámite administrativo. ○ Instalación con la licencia denegada. ○ Instalación con la licencia de obra no solicitada. ○ Instalación con licencia solicitada y expediente no informado 			
licencia	En trámite, solicitada 2/4/96			

Formulario de antenas
DATOS DEL OPERADOR:

Nombre	TELEFONICA MOVILES ESPAÑA S.A	CIF	A-78923125
Persona de Contacto			
Nombre		Apellidos	
Teléfono		Fax	
Correo electrónico			

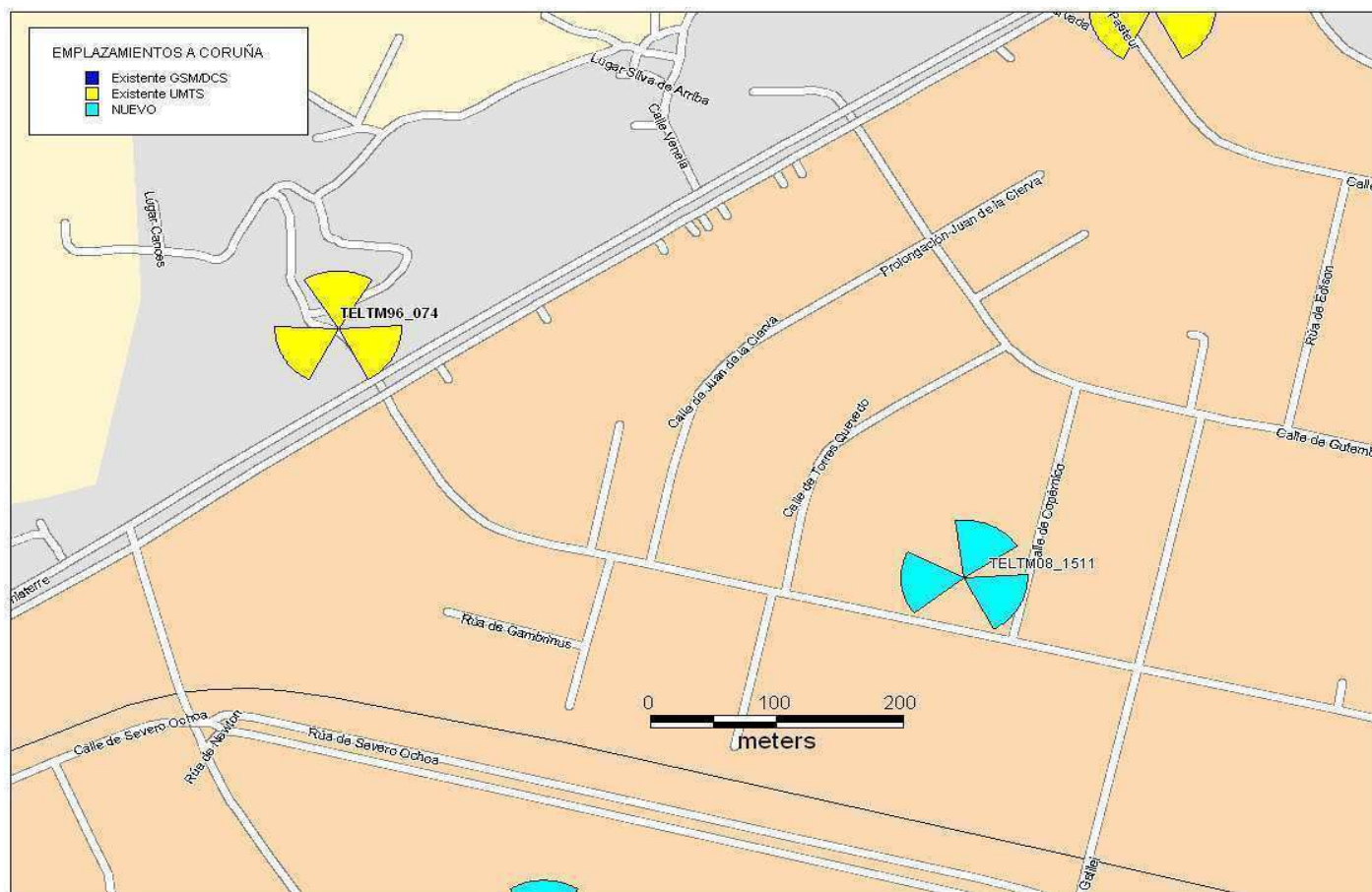
DATOS DE LA ANTENA

Fabricante		Modelo	En trámite, solicitada 2/4/96
Tipo de Instalación (estación base, controlador etc.)	Estación Base	Nº de Antenas	5
Tipo de antenas (ej. 3 GSM y 1 TMA)		PANEL POLARIZACIÓN CRUZADA, PANEL DUAL DCS-UMTS	
Datos físicos			
Longitud mástil/sopor te	30	Radio mástil/soporte (mm)	celosía
Peso total estructura			
Dimensiones antena			
Anchura		Profundidad	
Altura	2,4m PARA GSM; 1,3 PARA DCS-UMTS		
Datos Técnicos			
Ubicación			
X (UTM):	546270	Y(UTM):	4800627
Altura (sobre nivel de suelo)(m)	30	Altura (sobre nivel de cornisa)(m)	0
Orientación			
Acimut	0, 120, 240		
Downtilt (eléctrico)	DWE VARIABLE ENTRE 4 Y 10	Downtilt mecánico	DWM VARIABLE ENTRE 0 Y 12
Otros datos			
PIRE/Gant por canal		Nº canales por antena	
Consumo eléctrico (W):		Peso (Kg)	

Datos de canales			
Nº Canal	Frecuencia de portadora		
Diagrama de radiación			
Acimut	Horizontal	Elevación	Vertical
0		0	
1		1	
2		2	
3		3	
4		4	
5		5	
6		6	
7		7	
8		8	
9		9	
10		10	

DATOS DEL TÉCNICO RESPONSABLE:

Nombre		Apellido 1		
Apellido 2			Titulación	
Teléfono		Fax		
Dirección				
Correo electrónico		Nº Colegiado		
Visado				





Formulario de emplazamiento

DATOS DEL OPERADOR:

Nombre	TELEFONICA MOVILES ESPAÑA S.A	CIF	A-78923125
Persona de Contacto			
Nombre		Apellidos	
Teléfono		Fax	
Correo electrónico			

DATOS DE LA INSTALACIÓN:

Datos de Ubicación de la instalación		Id. de la* instalación	TELT96 076
Población:	A CORUÑA	Ciudad:	A CORUÑA
Vía	AVDA. GRAN CANARIA	Nº de policía	26
Datos Técnicos de la instalación			
Número de sectores	3 GSM, 3 DCS, 3 UMTS	Nº antenas por sector	3 PARA GSM, 1 PARA DCS Y 1 PARA UMTS
Potencia máxima de emisión (PIRE (dBm))			

Datos Técnicos de los equipos de Telecomunicación			
Volumen (m3)		Peso (Kg)	
Dimensiones			
Anchura		Profundidad	
Altura		Consumo eléctrico (W):	
Medidas antivibraciones y ruidos (S/N)		Describir	

Número de antenas	
Totales	15
Transmisoras	9
Receptoras	6

Otras instalaciones (detallar):	
---------------------------------	--

Zona de cobertura	Labañou, los rosales, centro comercial, Rda. Outeriro y avda. Gran Canaria.		Nº de usuarios servidos	
Compartida con otros operadores	<input type="checkbox"/> SI	<input type="checkbox"/> NO	Operadoras existentes	
Estado administrativo actual	<div><input type="radio"/> Instalación con licencia de obra concedida e instalación conforme con el proyecto aprobado.</div> <div><input type="radio"/> Instalación con licencia de obra concedida e instalación no conforme con el proyecto aprobado.</div> <div><input type="radio"/> Instalación con el expediente de concesión de licencia informado negativamente.</div> <div><input type="radio"/> Instalación con el expediente informado favorablemente pero no concedida la licencia por falta de algún trámite administrativo.</div> <div><input type="radio"/> Instalación con la licencia denegada.</div> <div><input type="radio"/> Instalación con la licencia de obra no solicitada.</div> <div><input type="radio"/> Instalación con licencia solicitada y expediente no informado</div>			
licencia	Concedida 16/12/96			

Formulario de antenas
DATOS DEL OPERADOR:

Nombre	TELEFONICA MOVILES ESPAÑA S.A	CIF	A-78923125
Persona de Contacto			
Nombre		Apellidos	
Teléfono		Fax	
Correo electrónico			

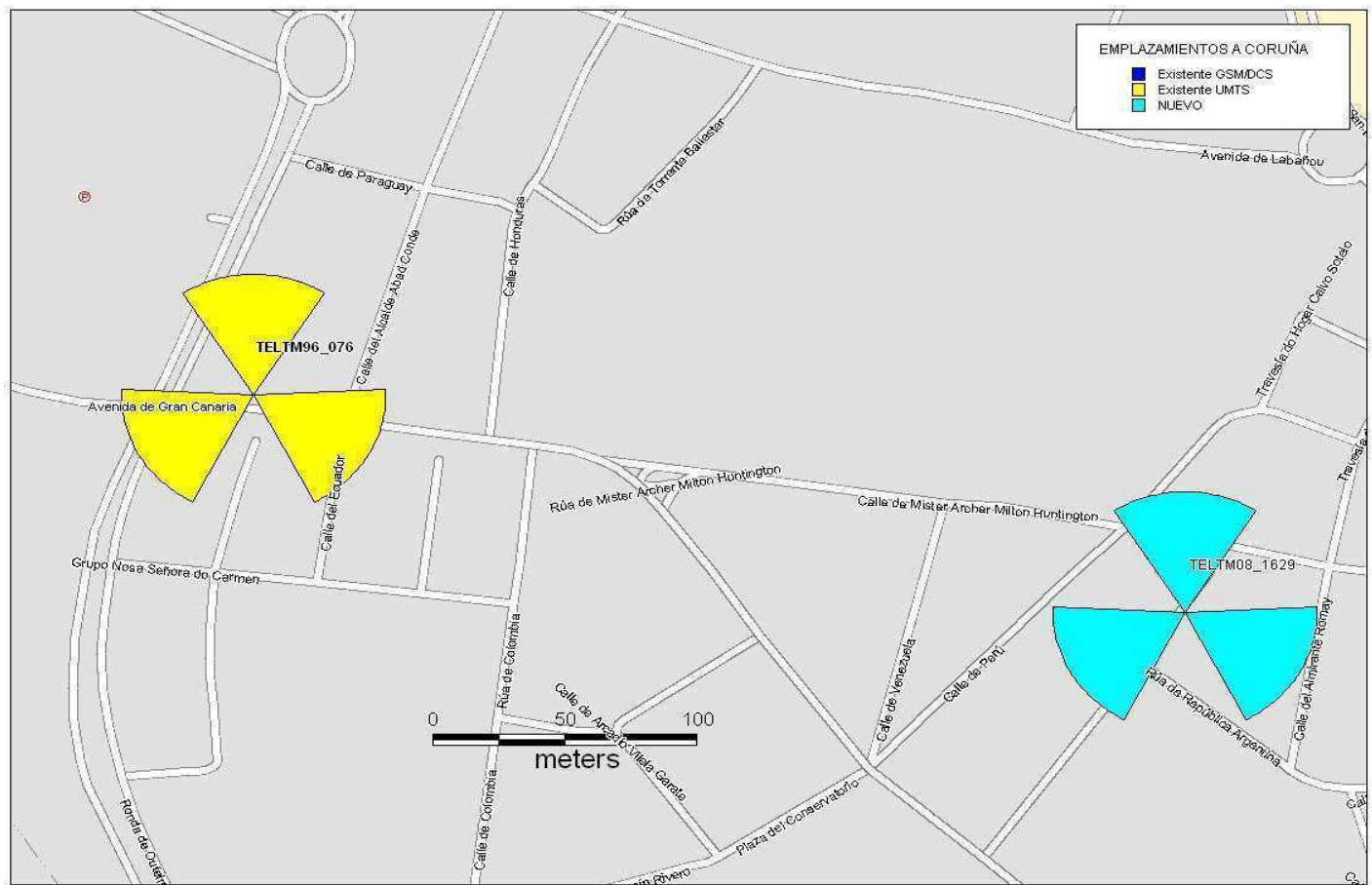
DATOS DE LA ANTENA

Fabricante				Modelo		Concedida 16/12/96	
Tipo de Instalación (estación base, controlador etc.)		Estación Base		Nº de Antenas		15	
Tipo de antenas (ej. 3 GSM y 1 TMA)				PANEL POLARIZACIÓN VERTICAL, PANEL DE DE POLARIZACIÓN CRUZADA, PANEL DUAL DCS- UMTS			
Datos físicos							
Longitud mástil/sopORTE		5		Radio mástil/soporte (mm)		celosía	
Peso total estructura							
Dimensiones antena							
Anchura				Profundidad			
Altura		2,4m PARA GSM; 1,3 PARA DCS-UMTS					
Datos Técnicos							
Ubicación							
X (UTM):		546713		Y (UTM):		4802588	
Altura (sobre nivel de suelo)(m)		35		Altura (sobre nivel de cornisa)(m)		5	
Orientación							
Acimut		0, 120, 240					
Downtilt (eléctrico)		DWE VARIABLE ENTRE 4 Y 10		Downtilt mecánico		DWM VARIABLE ENTRE 0 Y 12	
Otros datos							
PIRE/Gant por canal				Nº canales por antena			
Consumo eléctrico (W):				Peso (Kg)			

Datos de canales			
Nº Canal		Frecuencia de portadora	
Diagrama de radiación			
Acimut	Horizontal	Elevación	Vertical
0		0	
1		1	
2		2	
3		3	
4		4	
5		5	
6		6	
7		7	
8		8	
9		9	
10		10	

DATOS DEL TÉCNICO RESPONSABLE:

Nombre		Apellido 1		
Apellido 2			Titulación	
Teléfono		Fax		
Dirección				
Correo electrónico			Nº Colegiado	
Visado				





Formulario de emplazamiento

DATOS DEL OPERADOR:

Nombre	TELEFONICA MOVILES ESPAÑA S.A	CIF	A-78923125
Persona de Contacto			
Nombre		Apellidos	
Teléfono		Fax	
Correo electrónico			

DATOS DE LA INSTALACIÓN:

Datos de Ubicación de la instalación		Id. de la* instalación	TELTm96_093
Población:	A CORUÑA	Ciudad:	A CORUÑA
Vía	CASETA REPETIDOR DE EIRIS, AVDA. MONSERRAT	Nº de policía	
Datos Técnicos de la instalación			
Número de sectores	3 GSM, 3 DCS, 3 UMTS	Nº antenas por sector	1 PARA GSM, 1 PARA DCS Y UMTS
Potencia máxima de emisión (PIRE (dBm))			

Datos Técnicos de los equipos de Telecomunicación			
Volumen (m3)		Peso (Kg)	
Dimensiones			
Anchura		Profundidad	
Altura		Consumo eléctrico (W):	
Medidas antivibraciones y ruidos (S/N)		Describir	

Número de antenas	
Totales	6
Transmisoras	6
Receptoras	6

Otras instalaciones (detallar):	
---------------------------------	--

Zona de cobertura	Eiris, avda. Monserrat.	Nº de usuarios servidos	
Compartida con otros operadores	<input type="checkbox"/> SI <input type="checkbox"/> NO	Operadoras existentes	
Estado administrativo actual	<div><input type="radio"/> Instalación con licencia de obra concedida e instalación conforme con el proyecto aprobado.</div> <div><input type="radio"/> Instalación con licencia de obra concedida e instalación no conforme con el proyecto aprobado.</div> <div><input type="radio"/> Instalación con el expediente de concesión de licencia informado negativamente.</div> <div><input type="radio"/> Instalación con el expediente informado favorablemente pero no concedida la licencia por falta de algún trámite administrativo.</div> <div><input type="radio"/> Instalación con la licencia denegada.</div> <div><input type="radio"/> Instalación con la licencia de obra no solicitada.</div> <div><input type="radio"/> Instalación con licencia solicitada y expediente no informado</div>		
licencia	En trámite, solicitada 2/2/96		

Formulario de antenas
DATOS DEL OPERADOR:

Nombre	TELEFONICA MOVILES ESPAÑA S.A	CIF	A-78923125
Persona de Contacto			
Nombre		Apellidos	
Teléfono		Fax	
Correo electrónico			

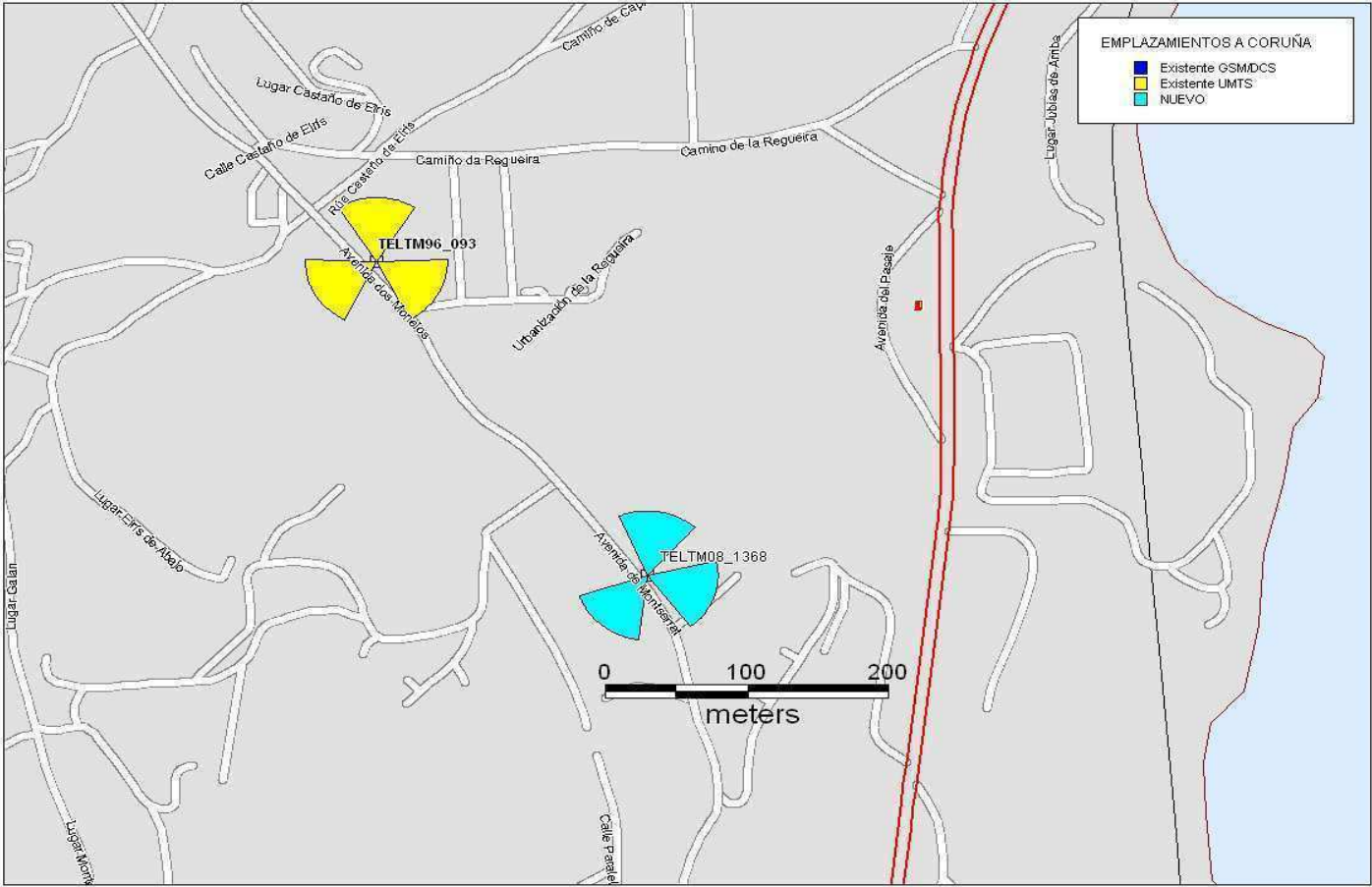
DATOS DE LA ANTENA

Fabricante		Modelo	En trámite, solicitada 2/2/96
Tipo de Instalación (estación base, controlador etc.)	Estación Base	Nº de Antenas	6
Tipo de antenas (ej. 3 GSM y 1 TMA)		PANEL POLARIZACIÓN CRUZADA, PANEL DUAL DCS-UMTS	
Datos físicos			
Longitud mástil/sopor te	30	Radio mástil/soporte (mm)	celosía
Peso total estructura			
Dimensiones antena			
Anchura		Profundidad	
Altura	2m PARA GSM; 1,3 PARA DCS-UMTS		
Datos Técnicos			
Ubicación			
X (UTM):	549257	Y(UTM):	4798926
Altura (sobre nivel de suelo)(m)	30	Altura (sobre nivel de cornisa)(m)	0
Orientación			
Acimut	0, 120, 240		
Downtilt (eléctrico)	DWE VARIABLE ENTRE 4 Y 10	Downtilt mecánico	DWM VARIABLE ENTRE 0 Y 12
Otros datos			
PIRE/Gant por canal		Nº canales por antena	
Consumo eléctrico (W):		Peso (Kg)	

Datos de canales			
Nº Canal		Frecuencia de portadora	
Diagrama de radiación			
Acimut	Horizontal	Elevación	Vertical
0		0	
1		1	
2		2	
3		3	
4		4	
5		5	
6		6	
7		7	
8		8	
9		9	
10		10	

DATOS DEL TÉCNICO RESPONSABLE:

Nombre		Apellido 1	
Apellido 2		Titulación	
Teléfono		Fax	
Dirección			
Correo electrónico		Nº Colegiado	
Visado			





Formulario de emplazamiento

DATOS DEL OPERADOR:

Nombre	TELEFONICA MOVILES ESPAÑA S.A	CIF	A-78923125
Persona de Contacto			
Nombre		Apellidos	
Teléfono		Fax	
Correo electrónico			

DATOS DE LA INSTALACIÓN:

Datos de Ubicación de la instalación		Id. de la* instalación	TELTm97 101
Población:	A CORUÑA	Ciudad:	A CORUÑA
Vía	C/ JUAN FLÓREZ	Nº de policía	64-66
Datos Técnicos de la instalación			
Número de sectores	3 GSM, 3 DCS, 3 UMTS	Nº antenas por sector	1 PARA GSM, DCS Y UMTS
Potencia máxima de emisión (PIRE (dBm))			

Datos Técnicos de los equipos de Telecomunicación			
Volumen (m3)		Peso (Kg)	
Dimensiones			
anchura		Profundidad	
Altura		Consumo eléctrico (W):	
Medidas antivibraciones y ruidos (S/N)		Describir	

Número de antenas	
Totales	3
Transmisoras	3
Receptoras	3

Otras instalaciones (detallar):	
---------------------------------	--

Zona de cobertura	c/Juan Flórez, cruce con Avda. Arteixo, plaza. Vigo, c/Costa Rica.	Nº de usuarios servidos	
Compartida con otros operadores	<input type="checkbox"/> SI <input type="checkbox"/> NO	Operadoras existentes	
Estado administrativo actual	<div><input type="radio"/> Instalación con licencia de obra concedida e instalación conforme con el proyecto aprobado.</div> <div><input type="radio"/> Instalación con licencia de obra concedida e instalación no conforme con el proyecto aprobado.</div> <div><input type="radio"/> Instalación con el expediente de concesión de licencia informado negativamente.</div> <div><input type="radio"/> Instalación con el expediente informado favorablemente pero no concedida la licencia por falta de algún trámite administrativo.</div> <div><input type="radio"/> Instalación con la licencia denegada.</div> <div><input type="radio"/> Instalación con la licencia de obra no solicitada.</div> <div><input type="radio"/> Instalación con licencia solicitada y expediente no informado</div>		
licencia	Concedida 12/12/96		

Formulario de antenas
DATOS DEL OPERADOR:

Nombre	TELEFONICA MOVILES ESPAÑA S.A	CIF	A-78923125
Persona de Contacto			
Nombre		Apellidos	
Teléfono		Fax	
Correo electrónico			

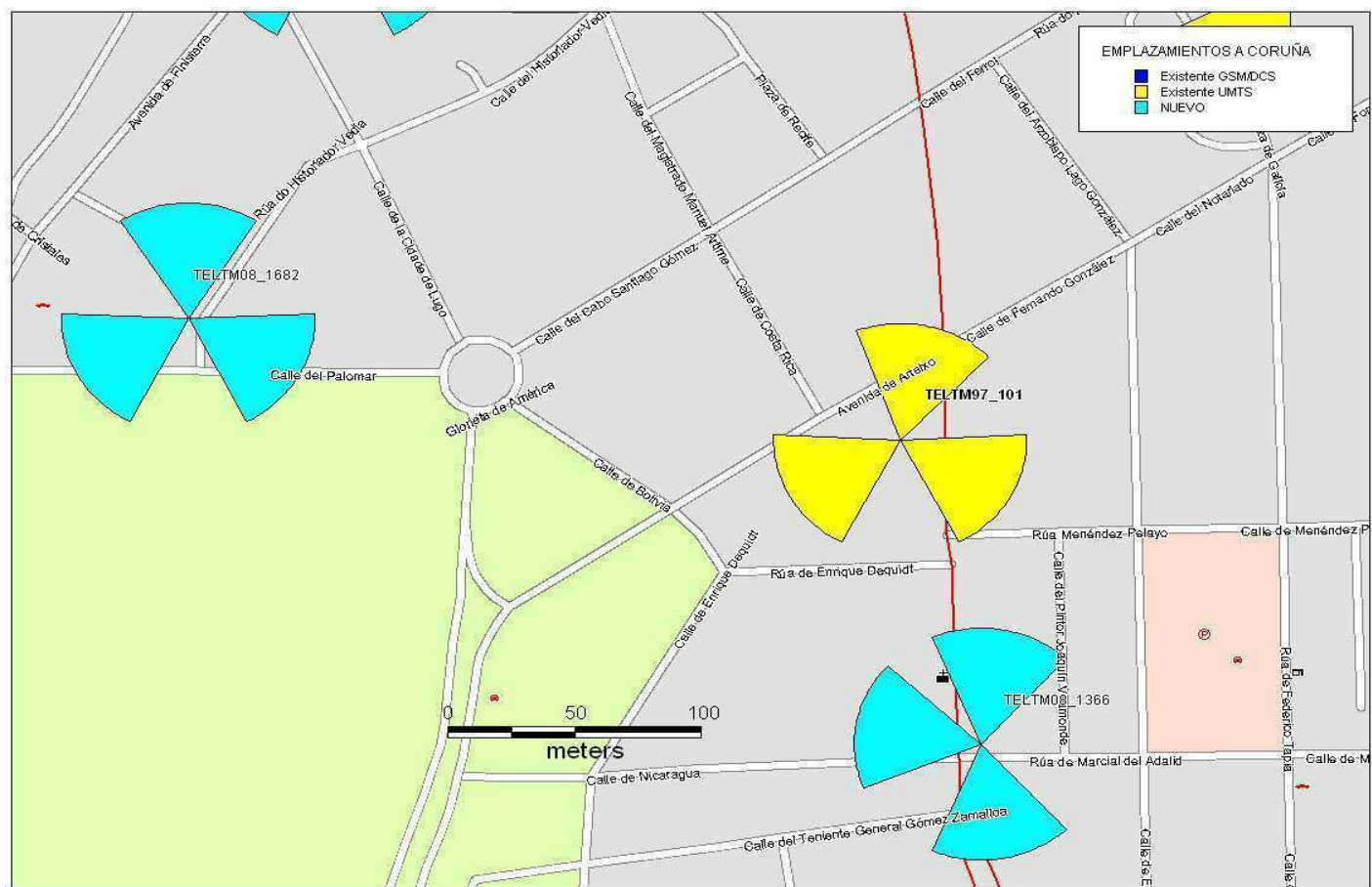
DATOS DE LA ANTENA

Fabricante		Modelo	Concedida 12/12/96
Tipo de Instalación (estación base, controlador etc.)	Estación Base	Nº de Antenas	3
Tipo de antenas (ej. 3 GSM y 1 TMA)		TRIBANDA	
Datos físicos			
Longitud mástil/soprote	3,5	Radio mástil/soporte (mm)	115mm
Peso total estructura			
Dimensiones antena			
Anchura		Profundidad	
Altura	2m		
Datos Técnicos			
Ubicación			
X (UTM):	548068	Y(UTM):	4801565
Altura (sobre nivel de suelo)(m)	33	Altura (sobre nivel de cornisa)(m)	3,5
Orientación			
Acimut	0, 120, 240		
Downtilt (eléctrico)	DWE VARIABLE ENTRE 4 Y 10	Downtilt mecánico	DWM VARIABLE ENTRE 0 Y 12
Otros datos			
PIRE/Gant por canal		Nº canales por antena	
Consumo eléctrico (W):		Peso (Kg)	

Datos de canales			
Nº Canal	Frecuencia de portadora		
Diagrama de radiación			
Acimut	Horizontal	Elevación	Vertical
0		0	
1		1	
2		2	
3		3	
4		4	
5		5	
6		6	
7		7	
8		8	
9		9	
10		10	

DATOS DEL TÉCNICO RESPONSABLE:

Nombre		Apellido 1	
Apellido 2		Titulación	
Teléfono		Fax	
Dirección			
Correo electrónico		Nº Colegiado	
Visado			







Formulario de emplazamiento

DATOS DEL OPERADOR:

Nombre	TELEFONICA MOVILES ESPAÑA S.A	CIF	A-78923125
Persona de Contacto			
Nombre		Apellidos	
Teléfono		Fax	
Correo electrónico			

DATOS DE LA INSTALACIÓN:

Datos de Ubicación de la instalación		Id. de la* instalación	TELTm98 102
Población:	A CORUÑA	Ciudad:	A CORUÑA
Vía	RDA. OUTEIRO	Nº de policía	237
Datos Técnicos de la instalación			
Número de sectores	3 GSM, 3 DCS, 3 UMTS	Nº antenas por sector	1 PARA GSM, 1 PARA DCS Y UMTS
Potencia máxima de emisión (PIRE (dBm))			

Datos Técnicos de los equipos de Telecomunicación			
Volumen (m3)		Peso (Kg)	
Dimensiones			
Anchura		Profundidad	
Altura		Consumo eléctrico (W):	
Medidas antivibraciones y ruidos (S/N)		Describir	

Número de antenas	
Totales	6
Transmisoras	6
Receptoras	6

Otras instalaciones (detallar):	
---------------------------------	--

Zona de cobertura	Rda. Outeriro, cruce con Avda. Finisterre, zona de Ventorrillo.		Nº de usuarios servidos	
Compartida con otros operadores	<input type="checkbox"/> SI	<input type="checkbox"/> NO	Operadoras existentes	
Estado administrativo actual	<div><input type="radio"/> Instalación con licencia de obra concedida e instalación conforme con el proyecto aprobado.</div> <div><input type="radio"/> Instalación con licencia de obra concedida e instalación no conforme con el proyecto aprobado.</div> <div><input type="radio"/> Instalación con el expediente de concesión de licencia informado negativamente.</div> <div><input type="radio"/> Instalación con el expediente informado favorablemente pero no concedida la licencia por falta de algún trámite administrativo.</div> <div><input type="radio"/> Instalación con la licencia denegada.</div> <div><input type="radio"/> Instalación con la licencia de obra no solicitada.</div> <div><input type="radio"/> Instalación con licencia solicitada y expediente no informado</div>			
licencia	Concedida 7/9/98			

Formulario de antenas
DATOS DEL OPERADOR:

Nombre	TELEFONICA MOVILES ESPAÑA S.A	CIF	A-78923125
Persona de Contacto			
Nombre		Apellidos	
Teléfono		Fax	
Correo electrónico			

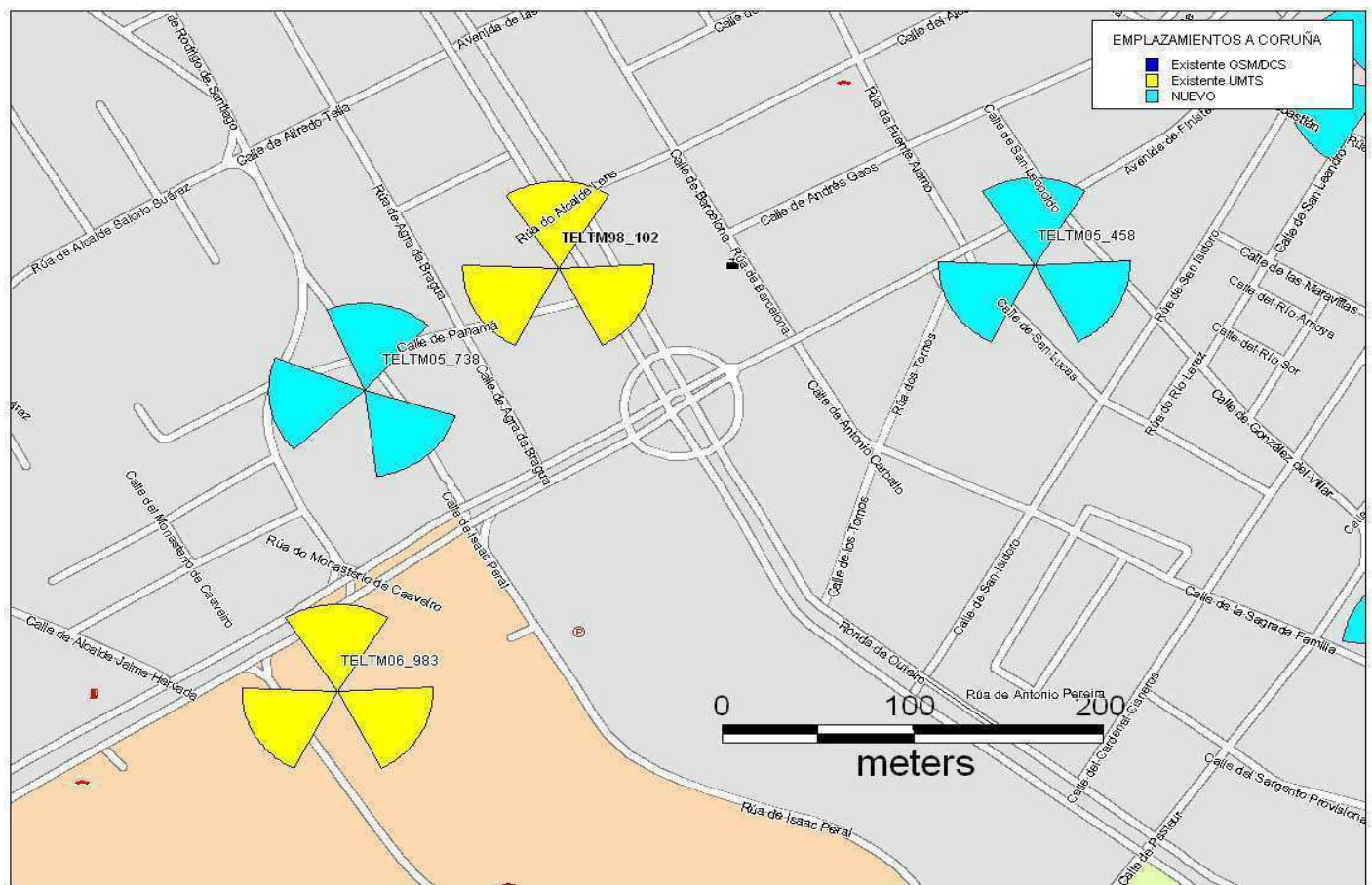
DATOS DE LA ANTENA

Tipo de Instalación (estación base, controlador etc.)				Estación Base	Nº de Antenas	6
Tipo de antenas (ej. 3 GSM y 1 TMA)				PANEL POLARIZACIÓN CRUZADA, PANEL DUAL DCS-UMTS		
Datos físicos						
Longitud mástil/sopORTE	5	Radio mástil/soporte (mm)	115mm			
Peso total estructura						
Dimensiones antena						
Anchura			Profundidad			
Altura	2m PARA GSM; 1,3 PARA DCS-UMTS					
Datos Técnicos						
Ubicación						
X (UTM):	547052	Y(UTM):	4801162			
Altura (sobre nivel de suelo)(m)	33	Altura (sobre nivel de cornisa)(m)	5			
Orientación						
Acimut	0, 120, 265					
Downtilt (eléctrico)	DWE VARIABLE ENTRE 4 Y 10	Downtilt mecánico	DWM VARIABLE ENTRE 0 Y 12			
Otros datos						
PIRE/Gant por canal			Nº canales por antena			
Consumo eléctrico (W):			Peso (Kg)			

Datos de canales			
Nº Canal	Frecuencia de portadora		
Diagrama de radiación			
Acimut	Horizontal	Elevación	Vertical
0		0	
1		1	
2		2	
3		3	
4		4	
5		5	
6		6	
7		7	
8		8	
9		9	
10		10	

DATOS DEL TÉCNICO RESPONSABLE:

Nombre		Apellido 1		
Apellido 2		Titulación		
Teléfono		Fax		
Dirección				
Correo electrónico			Nº Colegiado	
Visado				



Formulario de emplazamiento

DATOS DEL OPERADOR:

Nombre	TELEFONICA MOVILES ESPAÑA S.A	CIF	A-78923125
Persona de Contacto			
Nombre		Apellidos	
Teléfono		Fax	
Correo electrónico			

DATOS DE LA INSTALACIÓN:

Datos de Ubicación de la instalación		Id. de la* instalación	TELT99 238
Población:	A CORUÑA	Ciudad:	A CORUNA
Vía	NSTRA. SRA. FATIMA	Nº de policía	33
Datos Técnicos de la instalación			
Número de sectores	3 GSM	Nº antenas por sector	1 PARA GSM
Potencia máxima de emisión (PIRE (dBm))			

Datos Técnicos de los equipos de Telecomunicación			
Volumen (m3)		Peso (Kg)	
Dimensiones			
Anchura		Profundidad	
Altura		Consumo eléctrico (W):	
Medidas antivibraciones y ruidos (S/N)		Describir	

Número de antenas	
Totales	3
Transmisoras	3
Receptoras	3

Otras instalaciones (detallar):	
---------------------------------	--

Zona de cobertura	Zona de Sagrada Familia, avda. Vioño, Sagrada Familia, Nuestra Sra. de la Luz.		Nº de usuarios servidos	
Compartida con otros operadores	<input type="checkbox"/> SI	<input type="checkbox"/> NO	Operadoras existentes	
Estado administrativo actual	<div><input type="radio"/> Instalación con licencia de obra concedida e instalación conforme con el proyecto aprobado.</div> <div><input type="radio"/> Instalación con licencia de obra concedida e instalación no conforme con el proyecto aprobado.</div> <div><input type="radio"/> Instalación con el expediente de concesión de licencia informado negativamente.</div> <div><input type="radio"/> Instalación con el expediente informado favorablemente pero no concedida la licencia por falta de algún trámite administrativo.</div> <div><input type="radio"/> Instalación con la licencia denegada.</div> <div><input type="radio"/> Instalación con la licencia de obra no solicitada.</div> <div><input type="radio"/> Instalación con licencia solicitada y expediente no informado</div>			
licencia	Concedida 5/3/99			

Formulario de antenas
DATOS DEL OPERADOR:

Nombre	TELEFONICA MOVILES ESPAÑA S.A	CIF	A-78923125
Persona de Contacto			
Nombre		Apellidos	
Teléfono		Fax	
Correo electrónico			

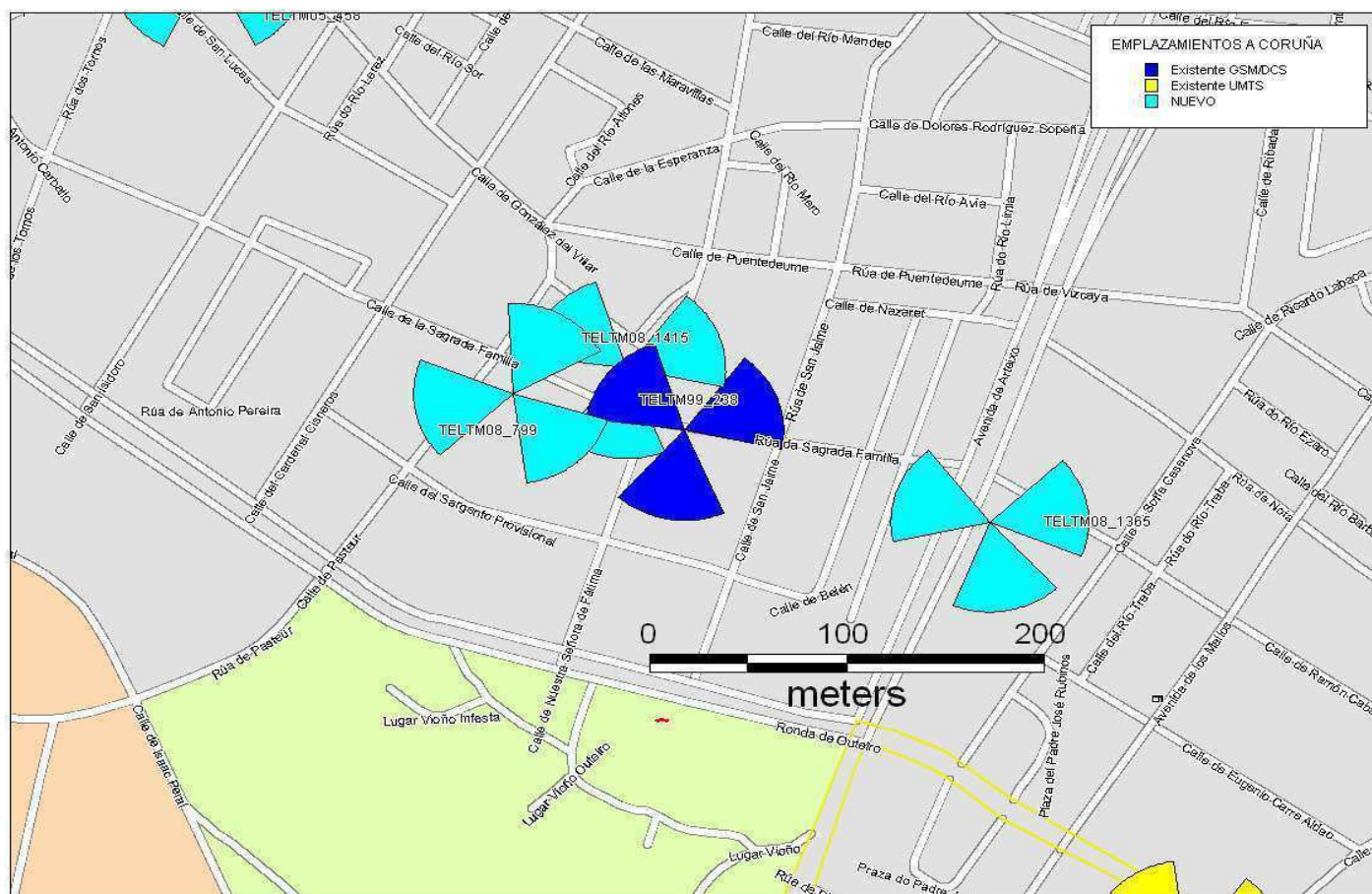
DATOS DE LA ANTENA

Fabricante		Modelo	Concedida 5/3/99
Tipo de Instalación (estación base, controlador etc.)	Estación Base	Nº de Antenas	3
Tipo de antenas (ej. 3 GSM y 1 TMA)		PANEL POLARIZACIÓN CRUZADA	
Datos físicos			
Longitud mástil/sopORTE	5	Radio mástil/soporte (mm)	115mm
Peso total estructura			
Dimensiones antena			
Anchura		Profundidad	
Altura	2m		
Datos Técnicos			
Ubicación			
X (UTM):	547548	Y(UTM):	4800893
Altura (sobre nivel de suelo)(m)	25	Altura (sobre nivel de cornisa)(m)	5
Orientación			
Acimut	310, 70, 190		
Downtilt (eléctrico)	DWE VARIABLE ENTRE 4 Y 10	Downtilt mecánico	DWM VARIABLE ENTRE 0 Y 12
Otros datos			
PIRE/Gant por canal		Nº canales por antena	
Consumo eléctrico (W):		Peso (Kg)	

Datos de canales			
Nº Canal	Frecuencia de portadora		
Diagrama de radiación			
Acimut	Horizontal	Elevación	Vertical
0		0	
1		1	
2		2	
3		3	
4		4	
5		5	
6		6	
7		7	
8		8	
9		9	
10		10	

DATOS DEL TÉCNICO RESPONSABLE:

Nombre		Apellido 1		
Apellido 2		Titulación		
Teléfono		Fax		
Dirección				
Correo electrónico		Nº Colegiado		
Visado				





Formulario de emplazamiento

DATOS DEL OPERADOR:

Nombre	TELEFONICA MOVILES ESPAÑA S.A	CIF	A-78923125
Persona de Contacto			
Nombre		Apellidos	
Teléfono		Fax	
Correo electrónico			

DATOS DE LA INSTALACIÓN:

Datos de Ubicación de la instalación		Id. de la* instalación	TELTMO2 243
Población:	A CORUÑA	Ciudad:	A CORUÑA
Vía	DEPOSITO EMALCSA EL VIGIA, MONTEALTO	Nº de policía	
Datos Técnicos de la instalación			
Número de sectores	3 GSM, 3 DCS	Nº antenas por sector	2 ANTENAS
Potencia máxima de emisión (PIRE (dBm))	SECTORES 2 Y 3		

Datos Técnicos de los equipos de Telecomunicación			
Volumen (m3)		Peso (Kg)	
Dimensiones			
Anchura		Profundidad	
Altura		Consumo eléctrico (W):	
Medidas antivibraciones y ruidos (S/N)		Describir	

Número de antenas	
Totales	5
Transmisoras	3
Receptoras	2

Otras instalaciones (detallar):	
---------------------------------	--

Zona de cobertura	Montealto, Paseo Marítimo, Ronda de Montealto, c/Sto. Tomás, c/del Faro.		Nº de usuarios servidos	
Compartida con otros operadores	<input type="checkbox"/> SI	<input type="checkbox"/> NO	Operadoras existentes	vodafone
Estado administrativo actual	<div><input type="radio"/> Instalación con licencia de obra concedida e instalación conforme con el proyecto aprobado.</div> <div><input type="radio"/> Instalación con licencia de obra concedida e instalación no conforme con el proyecto aprobado.</div> <div><input type="radio"/> Instalación con el expediente de concesión de licencia informado negativamente.</div> <div><input type="radio"/> Instalación con el expediente informado favorablemente pero no concedida la licencia por falta de algún trámite administrativo.</div> <div><input type="radio"/> Instalación con la licencia denegada.</div> <div><input type="radio"/> Instalación con la licencia de obra no solicitada.</div> <div><input type="radio"/> Instalación con licencia solicitada y expediente no informado</div>			
licencia	En trámite, solicitada 4/7/02			

Formulario de antenas
DATOS DEL OPERADOR:

Nombre	TELEFONICA MOVILES ESPAÑA S.A	CIF	A-78923125
Persona de Contacto			
Nombre		Apellidos	
Teléfono		Fax	
Correo electrónico			

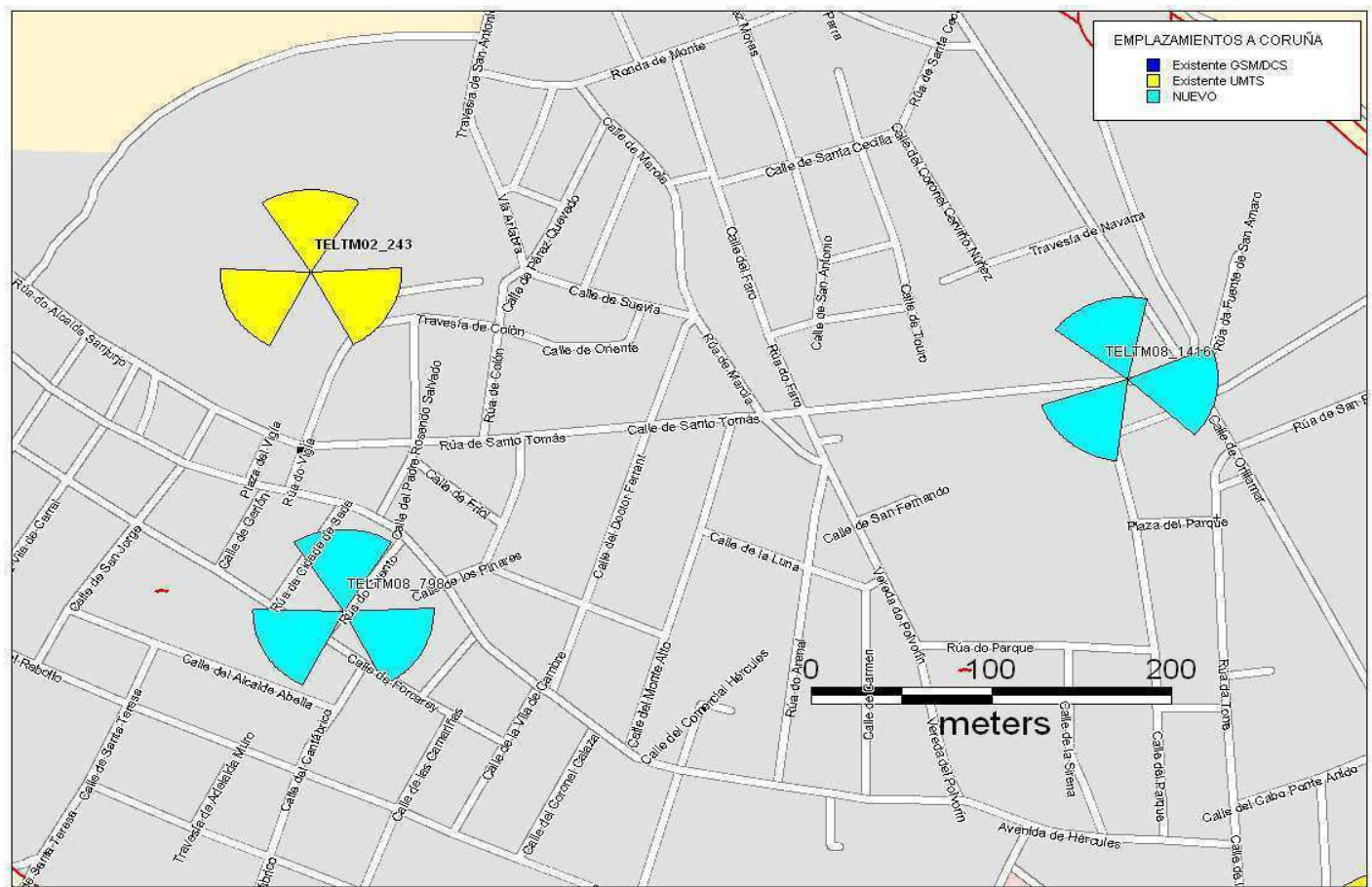
DATOS DE LA ANTENA

Fabricante		Modelo	En trámite, solicitada 4/7/02
Tipo de Instalación (estación base, controlador etc.)	Estación Base	Nº de Antenas	5
Tipo de antenas (ej. 3 GSM y 1 TMA)		PANEL DUAL GSM-DCS	
Datos físicos			
Longitud mástil/sopORTE		Radio mástil/soporte (mm)	
Peso total estructura			
Dimensiones antena			
Anchura		Profundidad	
Altura	2,5m PARA GSM-DCS		
Datos Técnicos			
Ubicación			
X (UTM):	548358	Y(UTM):	4803418
Altura (sobre nivel de suelo)(m)	27	Altura (sobre nivel de cornisa)(m)	0
Orientación			
Acimut	10, 140, 260		
Downtilt (eléctrico)	DWE VARIABLE ENTRE 4 Y 10	Downtilt mecánico	DWM VARIABLE ENTRE 0 Y 12
Otros datos			
PIRE/Gant por canal		Nº canales por antena	
Consumo eléctrico (W):		Peso (Kg)	

Datos de canales			
Nº Canal	Frecuencia de portadora		
Diagrama de radiación			
Acimut	Horizontal	Elevación	Vertical
0		0	
1		1	
2		2	
3		3	
4		4	
5		5	
6		6	
7		7	
8		8	
9		9	
10		10	

DATOS DEL TÉCNICO RESPONSABLE:

Nombre		Apellido 1		
Apellido 2		Titulación		
Teléfono		Fax		
Dirección				
Correo electrónico		Nº Colegiado		
Visado				





Formulario de emplazamiento

DATOS DEL OPERADOR:

Nombre	TELEFONICA MOVILES ESPAÑA S.A	CIF	A-78923125
Persona de Contacto			
Nombre		Apellidos	
Teléfono		Fax	
Correo electrónico			

DATOS DE LA INSTALACIÓN:

Datos de Ubicación de la instalación		Id. de la* instalación	TEMTM99_260
Población:	A CORUÑA	Ciudad:	A CORUÑA
Vía	RDA. OUTEIRO	Nº de policía	131
Datos Técnicos de la instalación			
Número de sectores	3 GSM, 3 DCS, 3 UMTS	Nº antenas por sector	1 PARA GSM, DCS Y UMTS
Potencia máxima de emisión (PIRE (dBm))			

Datos Técnicos de los equipos de Telecomunicación			
Volumen (m3)		Peso (Kg)	
Dimensiones			
Anchura		Profundidad	
Altura		Consumo eléctrico (W):	
Medidas antivibraciones y ruidos (S/N)		Describir	

Número de antenas	
Totales	3
Transmisoras	3
Receptoras	3

Otras instalaciones (detallar):	
---------------------------------	--

Zona de cobertura	Rda. Outeiro, cruce con Avda. Los Mallos, c/San Vicente, c/San Luis	Nº de usuarios servidos	
Compartida con otros operadores	<input type="checkbox"/> SI <input type="checkbox"/> NO	Operadoras existentes	
Estado administrativo actual	<div><input type="radio"/> Instalación con licencia de obra concedida e instalación conforme con el proyecto aprobado.</div> <div><input type="radio"/> Instalación con licencia de obra concedida e instalación no conforme con el proyecto aprobado.</div> <div><input type="radio"/> Instalación con el expediente de concesión de licencia informado negativamente.</div> <div><input type="radio"/> Instalación con el expediente informado favorablemente pero no concedida la licencia por falta de algún trámite administrativo.</div> <div><input type="radio"/> Instalación con la licencia denegada.</div> <div><input type="radio"/> Instalación con la licencia de obra no solicitada.</div> <div><input type="radio"/> Instalación con licencia solicitada y expediente no informado</div>		
licencia	Concedida 9/3/00		

Formulario de antenas
DATOS DEL OPERADOR:

Nombre	TELEFONICA MOVILES ESPAÑA S.A	CIF	A-78923125
Persona de Contacto			
Nombre		Apellidos	
Teléfono		Fax	
Correo electrónico			

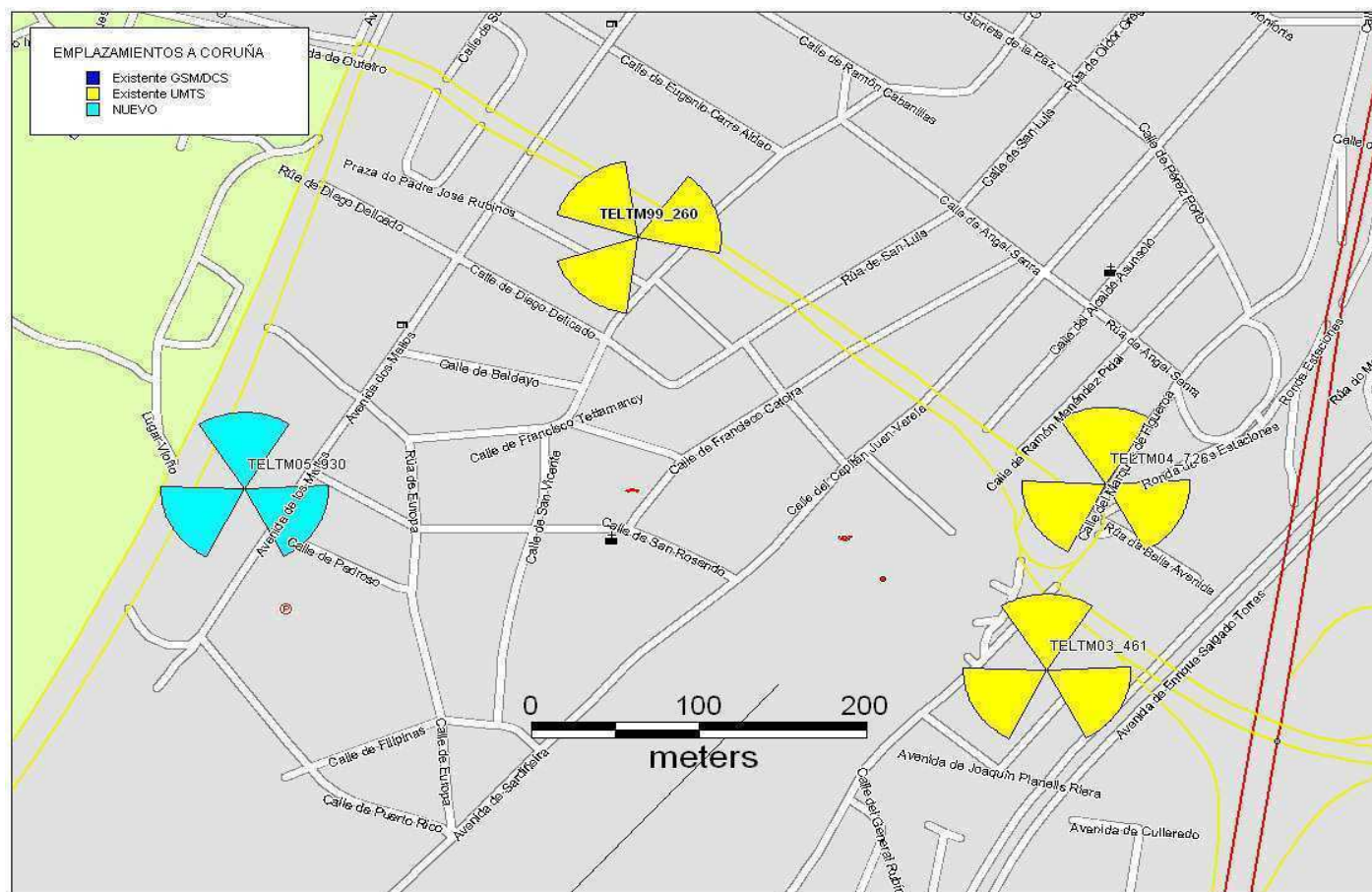
DATOS DE LA ANTENA

Fabricante		Modelo	Concedida 9/3/00
Tipo de Instalación (estación base, controlador etc.)	Estación Base	Nº de Antenas	3
Tipo de antenas (ej. 3 GSM y 1 TMA)		TRIBANDA	
Datos físicos			
Longitud mástil/sopor te	5	Radio mástil/soporte (mm)	115mm
Peso total estructura			
Dimensiones antena			
Anchura		Profundidad	
Altura	2m		
Datos Técnicos			
Ubicación			
X (UTM):	547811	Y(UTM):	4800593
Altura (sobre nivel de suelo)(m)	27	Altura (sobre nivel de cornisa)(m)	5
Orientación			
Acimut	320, 70, 220		
Downtilt (eléctrico)	DWE VARIABLE ENTRE 4 Y 10	Downtilt mecánico	DWM VARIABLE ENTRE 0 Y 12
Otros datos			
PIRE/Gant por canal		Nº canales por antena	
Consumo eléctrico (W):		Peso (Kg)	

Datos de canales			
Nº Canal	Frecuencia de portadora		
Diagrama de radiación			
Acimut	Horizontal	Elevación	Vertical
0		0	
1		1	
2		2	
3		3	
4		4	
5		5	
6		6	
7		7	
8		8	
9		9	
10		10	

DATOS DEL TÉCNICO RESPONSABLE:

Nombre		Apellido 1		
Apellido 2		Titulación		
Teléfono		Fax		
Dirección				
Correo electrónico		Nº Colegiado		
Visado				





Formulario de emplazamiento

DATOS DEL OPERADOR:

Nombre	TELEFONICA MOVILES ESPAÑA S.A	CIF	A-78923125
Persona de Contacto			
Nombre		Apellidos	
Teléfono		Fax	
Correo electrónico			

DATOS DE LA INSTALACIÓN:

Datos de Ubicación de la instalación		Id. de la* instalación	TELTMO4 276
Población:	A CORUÑA	Ciudad:	A CORUÑA
Vía	EDIFICIO EL CORTE INGLES, C/RAMON Y CAJAL	Nº de policía	
Datos Técnicos de la instalación			
Número de sectores	2 DCS, 2 UMTS	Nº antenas por sector	1 PARA DCS Y UMTS
Potencia máxima de emisión (PIRE (dBm))			

Datos Técnicos de los equipos de Telecomunicación			
Volumen (m3)		Peso (Kg)	
Dimensiones			
Anchura		Profundidad	
Altura		Consumo eléctrico (W):	
Medidas antivibraciones y ruidos (S/N)		Describir	

Número de antenas	
Totales	2
Transmisoras	2
Receptoras	2

Otras instalaciones (detallar):	
---------------------------------	--

Zona de cobertura	Corte Inglés, centro Comercial Cuatro Caminos, c/Ramón y Cajal, avda. Gral. Sanjurjo, Rda. Outeiro.		Nº de usuarios servidos	
Compartida con otros operadores	<input type="checkbox"/> SI	<input type="checkbox"/> NO	Operadoras existentes	vodafone y amena
Estado administrativo actual	<div><input type="radio"/> Instalación con licencia de obra concedida e instalación conforme con el proyecto aprobado.</div> <div><input type="radio"/> Instalación con licencia de obra concedida e instalación no conforme con el proyecto aprobado.</div> <div><input type="radio"/> Instalación con el expediente de concesión de licencia informado negativamente.</div> <div><input type="radio"/> Instalación con el expediente informado favorablemente pero no concedida la licencia por falta de algún trámite administrativo.</div> <div><input type="radio"/> Instalación con la licencia denegada.</div> <div><input type="radio"/> Instalación con la licencia de obra no solicitada.</div> <div><input type="radio"/> Instalación con licencia solicitada y expediente no informado</div>			
licencia				

Formulario de antenas
DATOS DEL OPERADOR:

Nombre	TELEFONICA MOVILES ESPAÑA S.A	CIF	A-78923125
Persona de Contacto			
Nombre		Apellidos	
Teléfono		Fax	
Correo electrónico			

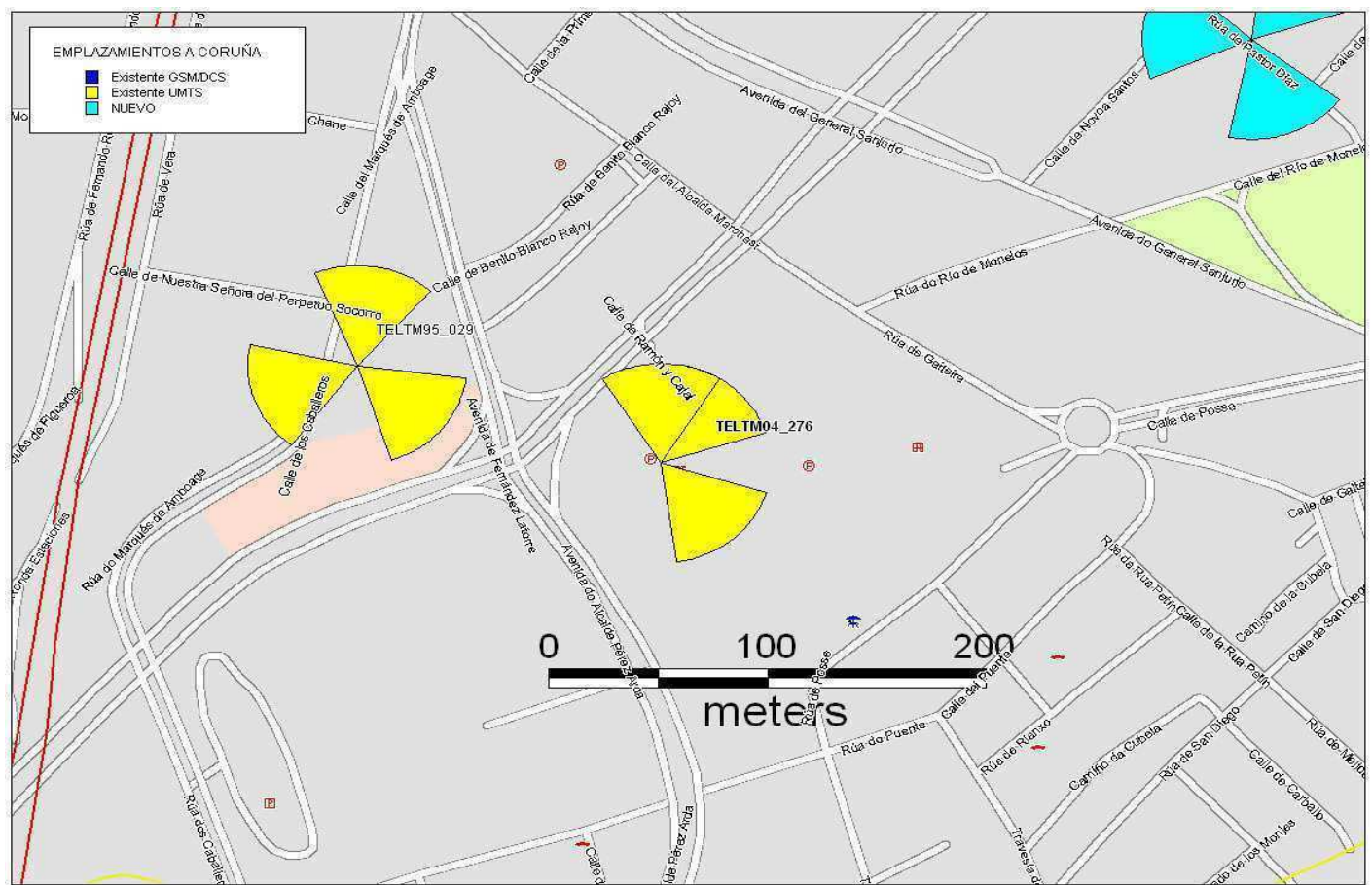
DATOS DE LA ANTENA

Fabricante				Modelo	
Tipo de Instalación (estación base, controlador etc.)		Estación Base		Nº de Antenas	
				2	
Tipo de antenas (ej. 3 GSM y 1 TMA)				PANEL DUAL DCS-UMTS	
Datos físicos					
Longitud mástil/sopORTE		Radio mástil/sopORTE		60mm	
2		(mm)			
Peso total estructura					
Dimensiones antena					
Anchura		Profundidad			
Altura					
1,3 PARA DCS-UMTS					
Datos Técnicos					
Ubicación					
X (UTM):		548505		Y(UTM):	
				4800541	
Altura (sobre nivel de suelo)(m)		30		Altura (sobre nivel de cornisa)(m)	
				2	
Orientación					
Acimut		40, 130,			
Downtilt (eléctrico)		DWE VARIABLE ENTRE 4 Y 10		DWM VARIABLE ENTRE 0 Y 12	
Otros datos					
PIRE/Gant por canal		Nº canales por antena			
Consumo eléctrico (W):		Peso (Kg)			

Datos de canales			
Nº Canal		Frecuencia de portadora	
Diagrama de radiación			
Acimut	Horizontal	Elevación	Vertical
0		0	
1		1	
2		2	
3		3	
4		4	
5		5	
6		6	
7		7	
8		8	
9		9	
10		10	

DATOS DEL TÉCNICO RESPONSABLE:

Nombre		Apellido 1		
Apellido 2			Titulación	
Teléfono		Fax		
Dirección				
Correo electrónico			Nº Colegiado	
Visado				





Formulario de emplazamiento

DATOS DEL OPERADOR:

Nombre	TELEFONICA MOVILES ESPAÑA S.A	CIF	A-78923125
Persona de Contacto			
Nombre		Apellidos	
Teléfono		Fax	
Correo electrónico			

DATOS DE LA INSTALACIÓN:

Datos de Ubicación de la instalación		Id. de la* instalación	TELTm99_300
Población:	A CORUÑA	Ciudad:	A CORUÑA
Vía	2 FASE POL. ELVIÑA	Nº de policía	BLOQUE 8, PORTAL 2
Datos Técnicos de la instalación			
Número de sectores	3 GSM, 3 DCS, 3 UMTS	Nº antenas por sector	1 PARA GSM, DCS Y UMTS
Potencia máxima de emisión (PIRE (dBm))			

Datos Técnicos de los equipos de Telecomunicación			
Volumen (m3)		Peso (Kg)	
Dimensiones			
Anchura		Profundidad	
Altura		Consumo eléctrico (W):	
Medidas antivibraciones y ruidos (S/N)		Describir	

Número de antenas	
Totales	3
Transmisoras	3
Receptoras	3

Otras instalaciones (detallar):	
---------------------------------	--

Zona de cobertura	Zona de Elviña, 2ª fase, avda. Salgado Torres, avda. San Cristóbal, c/Casares Quiroga.	Nº de usuarios servidos	
Compartida con otros operadores	<input type="checkbox"/> SI <input type="checkbox"/> NO	Operadoras existentes	vodafone
Estado administrativo actual	<div><input type="radio"/> Instalación con licencia de obra concedida e instalación conforme con el proyecto aprobado.</div> <div><input type="radio"/> Instalación con licencia de obra concedida e instalación no conforme con el proyecto aprobado.</div> <div><input type="radio"/> Instalación con el expediente de concesión de licencia informado negativamente.</div> <div><input type="radio"/> Instalación con el expediente informado favorablemente pero no concedida la licencia por falta de algún trámite administrativo.</div> <div><input type="radio"/> Instalación con la licencia denegada.</div> <div><input type="radio"/> Instalación con la licencia de obra no solicitada.</div> <div><input type="radio"/> Instalación con licencia solicitada y expediente no informado</div>		
licencia	Concedida 5/6/00		

Formulario de antenas
DATOS DEL OPERADOR:

Nombre	TELEFONICA MOVILES ESPAÑA S.A	CIF	A-78923125
Persona de Contacto			
Nombre	Apellidos		
Teléfono	Fax		
Correo electrónico			

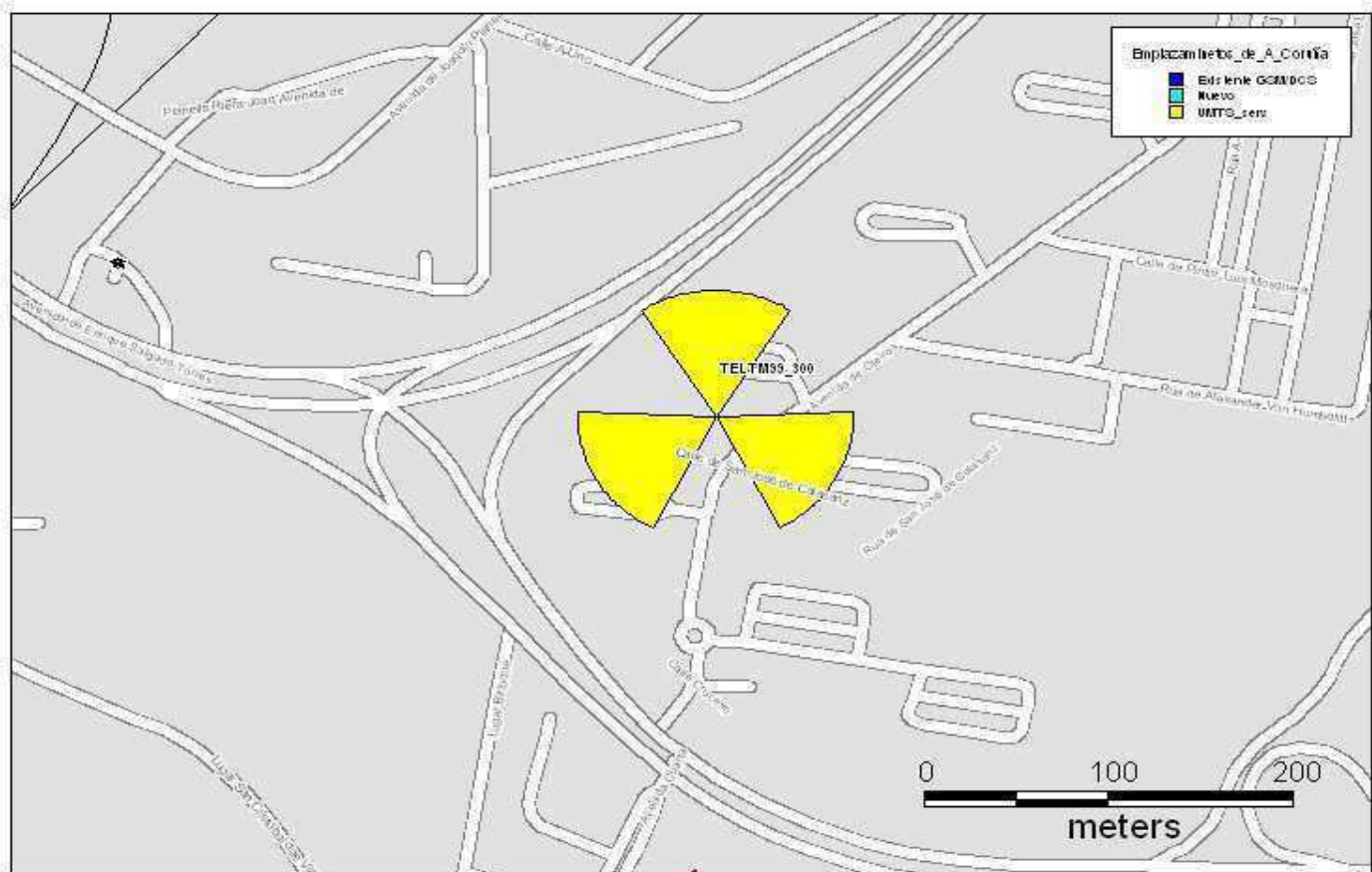
DATOS DE LA ANTENA

Fabricante			Modelo	Concedida 5/6/00	
Tipo de Instalación (estación base, controlador etc.)	Estación Base		Nº de Antenas	3	
Tipo de antenas (ej. 3 GSM y 1 TMA)			TRIBANDA		
Datos físicos					
Longitud mástil/sopORTE	5		Radio mástil/sopORTE (mm)	115mm	
Peso total estructura					
Dimensiones antena					
Anchura		Profundidad			
Altura		2m			
Datos Técnicos					
Ubicación					
X (UTM):	547683		Y(UTM):	4799556	
Altura (sobre nivel de suelo)(m)	35		Altura (sobre nivel de cornisa)(m)	5	
Orientación					
Acimut		0, 120, 240			
Downtilt (eléctrico)		DWE VARIABLE ENTRE 4 Y 10		DWM VARIABLE ENTRE 0 Y 12	
Otros datos					
PIRE/Gant por canal		Nº canales por antena			
Consumo eléctrico (W):		Peso (Kg)			

Datos de canales			
Nº Canal		Frecuencia de portadora	
Diagrama de radiación			
Acimut	Horizontal	Elevación	Vertical
0		0	
1		1	
2		2	
3		3	
4		4	
5		5	
6		6	
7		7	
8		8	
9		9	
10		10	

DATOS DEL TÉCNICO RESPONSABLE:

Nombre		Apellido 1		
Apellido 2			Titulación	
Teléfono		Fax		
Dirección				
Correo electrónico		Nº Colegiado		
Visado				





Formulario de emplazamiento

DATOS DEL OPERADOR:

Nombre	TELEFONICA MOVILES ESPAÑA S.A	CIF	A-78923125
Persona de Contacto			
Nombre		Apellidos	
Teléfono		Fax	
Correo electrónico			

DATOS DE LA INSTALACIÓN:

Datos de Ubicación de la instalación		Id. de la* instalación	TELTm99 301
Población:	A CORUÑA	Ciudad:	A CORUNA
Vía	C/ JOSÉ BALDOMIR	Nº de policía	12
Datos Técnicos de la instalación			
Número de sectores	3 GSM, 3 DCS, 3 UMTS	Nº antenas por sector	1 PARA GSM, DCS Y UMTS
Potencia máxima de emisión (PIRE (dBm))			

Datos Técnicos de los equipos de Telecomunicación			
Volumen (m3)		Peso (Kg)	
Dimensiones			
Anchura		Profundidad	
Altura		Consumo eléctrico (W):	
Medidas antivibraciones y ruidos (S/N)		Describir	

Número de antenas	
Totales	3
Transmisoras	3
Receptoras	3

Otras instalaciones (detallar):	
---------------------------------	--

Zona de cobertura	Zona Agra Orzán, c/Baldomir, plaza. Comercio, Rda. Nelle, c/Villa de Negreira.		Nº de usuarios servidos	
Compartida con otros operadores	<input type="checkbox"/> SI	<input type="checkbox"/> NO	Operadoras existentes	
Estado administrativo actual	<div><input type="radio"/> Instalación con licencia de obra concedida e instalación conforme con el proyecto aprobado.</div> <div><input type="radio"/> Instalación con licencia de obra concedida e instalación no conforme con el proyecto aprobado.</div> <div><input type="radio"/> Instalación con el expediente de concesión de licencia informado negativamente.</div> <div><input type="radio"/> Instalación con el expediente informado favorablemente pero no concedida la licencia por falta de algún trámite administrativo.</div> <div><input type="radio"/> Instalación con la licencia denegada.</div> <div><input type="radio"/> Instalación con la licencia de obra no solicitada.</div> <div><input type="radio"/> Instalación con licencia solicitada y expediente no informado</div>			
licencia	Concedida			

Formulario de antenas
DATOS DEL OPERADOR:

Nombre	TELEFONICA MOVILES ESPAÑA S.A	CIF	A-78923125
Persona de Contacto			
Nombre		Apellidos	
Teléfono		Fax	
Correo electrónico			

DATOS DE LA ANTENA

Fabricante				Modelo		Concedida	
Tipo de Instalación (estación base, controlador etc.)		Estación Base		Nº de Antenas		3	
Tipo de antenas (ej. 3 GSM y 1 TMA)				TRIBANDA			
Datos físicos							
Longitud mástil/soporte		5		Radio mástil/soporte (mm)		115mm	
Peso total estructura							
Dimensiones antena							
Anchura				Profundidad			
Altura		2m					
Datos Técnicos							
Ubicación							
X (UTM):		547177		Y(UTM):		4801596	
Altura (sobre nivel de suelo)(m)		20		Altura (sobre nivel de cornisa)(m)		5	
Orientación							
Acimut		320, 90, 180					
Downtilt (eléctrico)		DWE VARIABLE ENTRE 4 Y 10		Downtilt mecánico		DWM VARIABLE ENTRE 0 Y 12	
Otros datos							
PIRE/Gant por canal				Nº canales por antena			
Consumo eléctrico (W):				Peso (Kg)			

Datos de canales			
Nº Canal		Frecuencia de portadora	
Diagrama de radiación			
Acimut	Horizontal	Elevación	Vertical
0		0	
1		1	
2		2	
3		3	
4		4	
5		5	
6		6	
7		7	
8		8	
9		9	
10		10	

DATOS DEL TÉCNICO RESPONSABLE:

Nombre		Apellido 1		
Apellido 2			Titulación	
Teléfono		Fax		
Dirección				
Correo electrónico			Nº Colegiado	
Visado				





Formulario de emplazamiento

DATOS DEL OPERADOR:

Nombre	TELEFONICA MOVILES ESPAÑA S.A	CIF	A-78923125
Persona de Contacto			
Nombre		Apellidos	
Teléfono		Fax	
Correo electrónico			

DATOS DE LA INSTALACIÓN:

Datos de Ubicación de la instalación		Id. de la* instalación	TELT99 318
Población:	A CORUÑA	Ciudad:	A CORUÑA
Vía	MAESTRANZA	Nº de policía	4
Datos Técnicos de la instalación			
Número de sectores	1 GSM	Nº antenas por sector	1 PARA GSM
Potencia máxima de emisión (PIRE (dBm))			

Datos Técnicos de los equipos de Telecomunicación			
Volumen (m3)		Peso (Kg)	
Dimensiones			
Anchura		Profundidad	
Altura		Consumo eléctrico (W):	
Medidas antivibraciones y ruidos (S/N)		Describir	

Número de antenas	
Totales	2
Transmisoras	2
Receptoras	2

Otras instalaciones (detallar):	
---------------------------------	--

Zona de cobertura	Zona de c/Maestranza, ciudad vieja, paseo marítimo.		Nº de usuarios servidos	
Compartida con otros operadores	<input type="checkbox"/> SI	<input type="checkbox"/> NO	Operadoras existentes	
Estado administrativo actual	<div><div><div><div><div></div><div></div></div><div><div></div><div></div></div></div><div><div><div>○ Instalación con licencia de obra concedida e instalación conforme con el proyecto aprobado.</div><div>○ Instalación con licencia de obra concedida e instalación no conforme con el proyecto aprobado.</div><div>○ Instalación con el expediente de concesión de licencia informado negativamente.</div><div>○ Instalación con el expediente informado favorablemente pero no concedida la licencia por falta de algún trámite administrativo.</div><div>○ Instalación con la licencia denegada.</div><div>○ Instalación con la licencia de obra no solicitada.</div><div>○ Instalación con licencia solicitada y expediente no informado</div></div></div></div></div>			
licencia	Concedida 21/1/00			

Formulario de antenas
DATOS DEL OPERADOR:

Nombre	TELEFONICA MOVILES ESPAÑA S.A	CIF	A-78923125
Persona de Contacto			
Nombre	Apellidos		
Teléfono		Fax	
Correo electrónico			

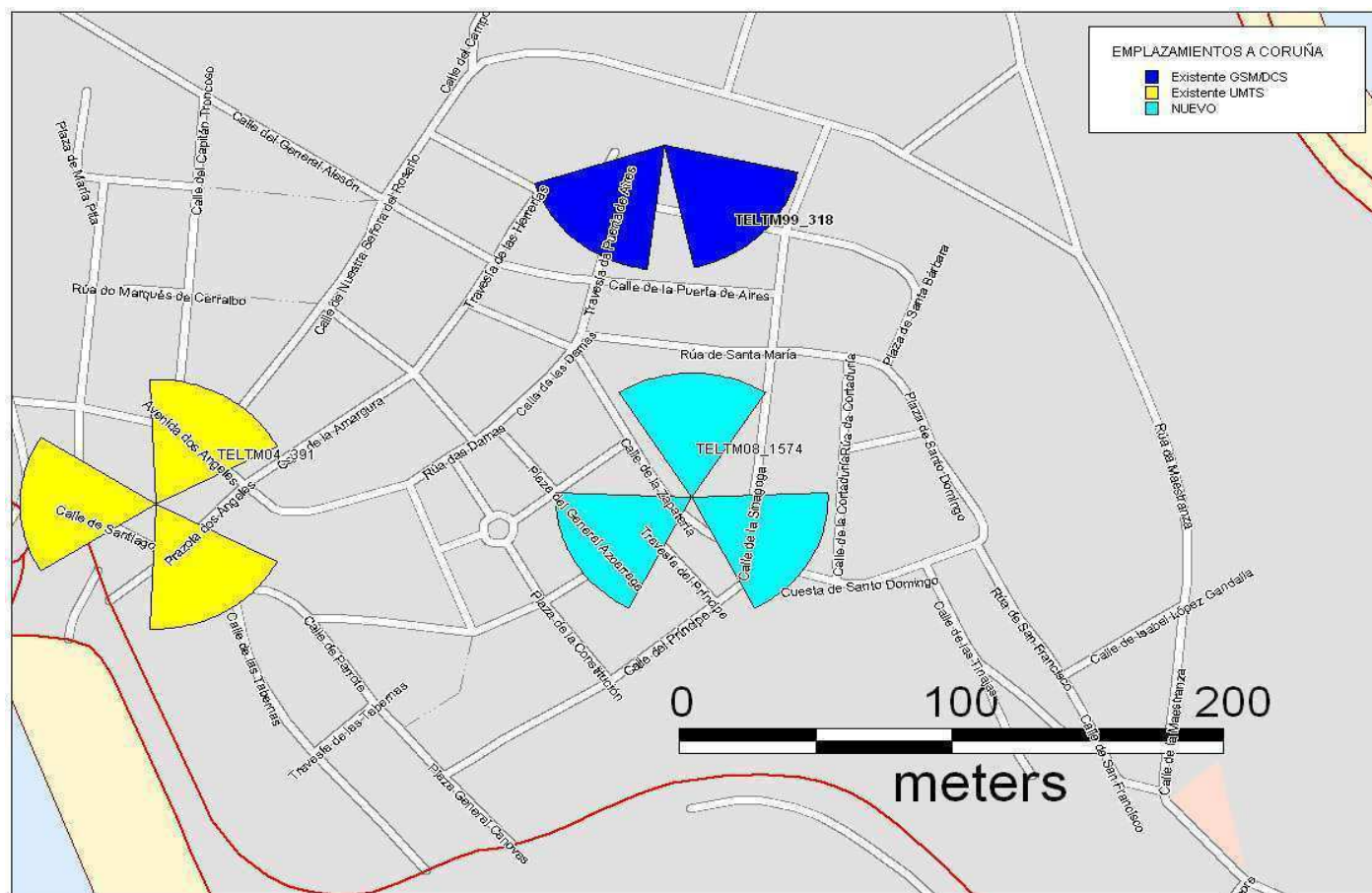
DATOS DE LA ANTENA

Fabricante	Modelo		Concedida 21/1/00
Tipo de Instalación (estación base, controlador etc.)	Estación Base	Nº de Antenas	2
Tipo de antenas (ej. 3 GSM y 1 TMA)		PANEL POLARIACION CRUZADA	
Datos físicos			
Longitud mástil/sopORTE	3	Radio mástil/soporte (mm)	80mm
Peso total estructura			
Dimensiones antena			
Anchura	Profundidad		
Altura	2m		
Datos Técnicos			
Ubicación			
X (UTM):	549317	Y(UTM):	4802462
Altura (sobre nivel de suelo)(m)	20	Altura (sobre nivel de cornisa)(m)	3
Orientación			
Acimut	135, 220,		
Downtilt (eléctrico)	DWE VARIABLE ENTRE 4 Y 10	Downtilt mecánico	DWM VARIABLE ENTRE 0 Y 12
Otros datos			
PIRE/Gant por canal	Nº canales por antena		
Consumo eléctrico (W):	Peso (Kg)		

Datos de canales			
Nº Canal	Frecuencia de portadora		
Diagrama de radiación			
Acimut	Horizontal	Elevación	Vertical
0		0	
1		1	
2		2	
3		3	
4		4	
5		5	
6		6	
7		7	
8		8	
9		9	
10		10	

DATOS DEL TÉCNICO RESPONSABLE:

Nombre		Apellido 1		
Apellido 2	Titulación			
Teléfono		Fax		
Dirección				
Correo electrónico	Nº Colegiado			
Visado				





Formulario de emplazamiento

DATOS DEL OPERADOR:

Nombre	TELEFONICA MOVILES ESPAÑA S.A	CIF	A-78923125
Persona de Contacto			
Nombre	Apellidos		
Teléfono	Fax		
Correo electrónico			

DATOS DE LA INSTALACIÓN:

Datos de Ubicación de la instalación		Id. de la* instalación	TELTMO0_337
Población:	A CORUÑA	Ciudad:	A CORUÑA
Vía	AUXIMA, SEVERO OCHOA	Nº de policía	21
Datos Técnicos de la instalación			
Número de sectores	3 GSM; 3 DCS; 3 UMTS	Nº antenas por sector	3 PARA GSM, 1 PARA DCS Y 1 PARA UMTS
Potencia máxima de emisión (PIRE (dBm))			

Datos Técnicos de los equipos de Telecomunicación			
Volumen (m3)		Peso (Kg)	
Dimensiones			
Anchura		Profundidad	
Altura		Consumo eléctrico (W):	
Medidas antivibraciones y ruidos (S/N)		Describir	

Número de antenas	
Totales	15
Transmisoras	9
Receptoras	15

Otras instalaciones (detallar):	
---------------------------------	--

Zona de cobertura	Polígono de La Grela Bens. c/Severo Ochoa, c/Gambrinus, Galileo Galilei, accesos a Carballo por AG-55 y c-552.		Nº de usuarios servidos	
Compartida con otros operadores	<input type="checkbox"/> SI	<input type="checkbox"/> NO	Operadoras existentes	
Estado administrativo actual	<div><input type="radio"/> Instalación con licencia de obra concedida e instalación conforme con el proyecto aprobado.</div> <div><input type="radio"/> Instalación con licencia de obra concedida e instalación no conforme con el proyecto aprobado.</div> <div><input type="radio"/> Instalación con el expediente de concesión de licencia informado negativamente.</div> <div><input type="radio"/> Instalación con el expediente informado favorablemente pero no concedida la licencia por falta de algún trámite administrativo.</div> <div><input type="radio"/> Instalación con la licencia denegada.</div> <div><input type="radio"/> Instalación con la licencia de obra no solicitada.</div> <div><input type="radio"/> Instalación con licencia solicitada y expediente no informado</div>			
licencia	Concedida 16/2/00			

Formulario de antenas
DATOS DEL OPERADOR:

Nombre	TELEFONICA MOVILES ESPAÑA S.A	CIF	A-78923125
Persona de Contacto			
Nombre	Apellidos		
Teléfono		Fax	
Correo electrónico			

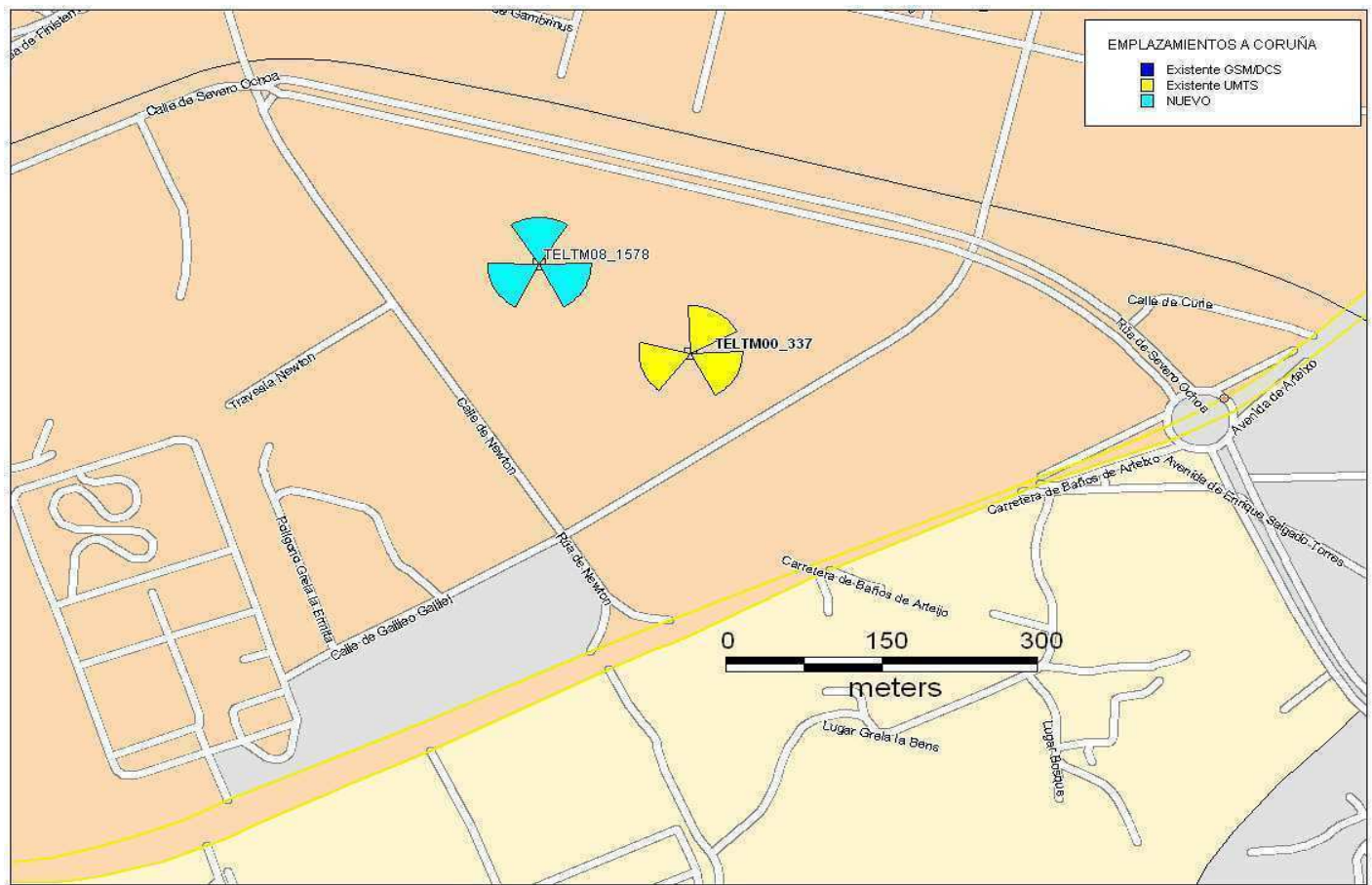
DATOS DE LA ANTENA

Fabricante		Modelo	Concedida 16/2/00
Tipo de Instalación (estación base, controlador etc.)	Estación Base	Nº de Antenas	15
Tipo de antenas (ej. 3 GSM y 1 TMA)		PANEL POLARIZACIÓN VERTICAL, PANEL DE DE POLARIZACIÓN CRUZADA, PANEL DUAL DCS-UMTS	
Datos físicos			
Longitud mástil/sopORTE	30	Radio mástil/soporte (mm)	celosía
Peso total estructura			
Dimensiones antena			
Anchura		Profundidad	
Altura	2,5m BANDA GSM; 1,3m DUALES DCS-UMTS		
Datos Técnicos			
Ubicación			
X (UTM):	546606	Y(UTM):	4800007
Altura (sobre nivel de suelo)(m)	30	Altura (sobre nivel de cornisa)(m)	0
Orientación			
Acimut	30, 120, 250		
Downtilt (eléctrico)	DWE VARIABLE ENTRE 4 Y 10	Downtilt mecánico	DWM VARIABLE ENTRE 0 Y 12
Otros datos			
PIRE/Gant por canal		Nº canales por antena	
Consumo eléctrico (W):		Peso (Kg)	

Datos de canales			
Nº Canal	Frecuencia de portadora		
Diagrama de radiación			
Acimut	Horizontal	Elevación	Vertical
0		0	
1		1	
2		2	
3		3	
4		4	
5		5	
6		6	
7		7	
8		8	
9		9	
10		10	

DATOS DEL TÉCNICO RESPONSABLE:

Nombre		Apellido 1		
Apellido 2		Titulación		
Teléfono		Fax		
Dirección				
Correo electrónico		Nº Colegiado		
Visado				





Formulario de emplazamiento

DATOS DEL OPERADOR:

Nombre	TELEFONICA MOVILES ESPAÑA S.A	CIF	A-78923125
Persona de Contacto			
Nombre		Apellidos	
Teléfono		Fax	
Correo electrónico			

DATOS DE LA INSTALACIÓN:

Datos de Ubicación de la instalación		Id. de la* instalación	TELT99 339
Población:	A CORUÑA	Ciudad:	A CORUÑA
Vía	C/ FERROL	Nº de policía	1
Datos Técnicos de la instalación			
Número de sectores	3 GSM, 3 DCS, 3 UMTS	Nº antenas por sector	1 PARA GSM, DCS Y UMTS
Potencia máxima de emisión (PIRE (dBm))			

Datos Técnicos de los equipos de Telecomunicación			
Volumen (m3)		Peso (Kg)	
Dimensiones			
Anchura		Profundidad	
Altura		Consumo eléctrico (W):	
Medidas antivibraciones y ruidos (S/N)		Describir	

Número de antenas	
Totales	3
Transmisoras	3
Receptoras	3

Otras instalaciones (detallar):	
---------------------------------	--

Zona de cobertura	Plaza de Lugo, c/Juan Florez, plaza. Vigo, c/Federico Tapia.		Nº de usuarios servidos	
Compartida con otros operadores	<input type="checkbox"/> SI	<input type="checkbox"/> NO	Operadoras existentes	Vodafone
Estado administrativo actual	<div><div><input type="radio"/> Instalación con licencia de obra concedida e instalación conforme con el proyecto aprobado.</div><div><input type="radio"/> Instalación con licencia de obra concedida e instalación no conforme con el proyecto aprobado.</div><div><input type="radio"/> Instalación con el expediente de concesión de licencia informado negativamente.</div><div><input type="radio"/> Instalación con el expediente informado favorablemente pero no concedida la licencia por falta de algún trámite administrativo.</div><div><input type="radio"/> Instalación con la licencia denegada.</div><div><input type="radio"/> Instalación con la licencia de obra no solicitada.</div><div><input type="radio"/> Instalación con licencia solicitada y expediente no informado</div></div>			
licencia	Concedida 21/1/00			

Formulario de antenas
DATOS DEL OPERADOR:

Nombre	TELEFONICA MOVILES ESPAÑA S.A	CIF	A-78923125
Persona de Contacto			
Nombre		Apellidos	
Teléfono		Fax	
Correo electrónico			

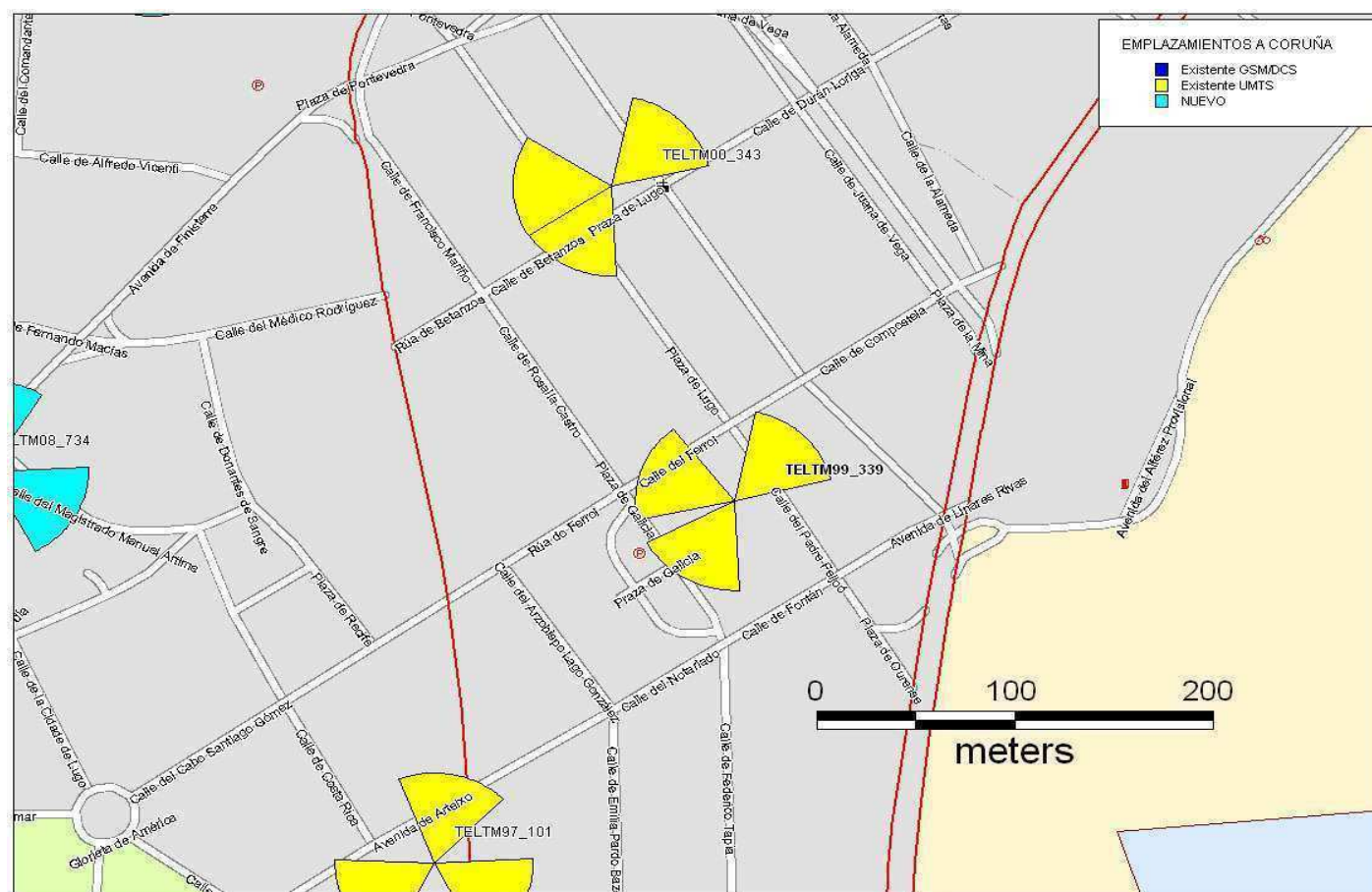
DATOS DE LA ANTENA

Fabricante		Modelo	Concedida 21/1/00
Tipo de Instalación (estación base, controlador etc.)	Estación Base	Nº de Antenas	3
Tipo de antenas (ej. 3 GSM y 1 TMA)		TRIBANDA	
Datos físicos			
Longitud mástil/sopor te	5	Radio mástil/soporte (mm)	115mm
Peso total estructura			
Dimensiones antena			
Anchura		Profundidad	
Altura	2m		
Datos Técnicos			
Ubicación			
X (UTM):	548220	Y(UTM):	4801771
Altura (sobre nivel de suelo)(m)	33	Altura (sobre nivel de cornisa)(m)	5
Orientación			
Acimut	45, 210, 290		
Downtilt (eléctrico)	DWE VARIABLE ENTRE 4 Y 10	Downtilt mecánico	DWM VARIABLE ENTRE 0 Y 12
Otros datos			
PIRE/Gant por canal		Nº canales por antena	
Consumo eléctrico (W):		Peso (Kg)	

Datos de canales			
Nº Canal	Frecuencia de portadora		
Diagrama de radiación			
Acimut	Horizontal	Elevación	Vertical
0		0	
1		1	
2		2	
3		3	
4		4	
5		5	
6		6	
7		7	
8		8	
9		9	
10		10	

DATOS DEL TÉCNICO RESPONSABLE:

Nombre		Apellido 1		
Apellido 2		Titulación		
Teléfono		Fax		
Dirección				
Correo electrónico		Nº Colegiado		
Visado				





Formulario de emplazamiento

DATOS DEL OPERADOR:

Nombre	TELEFONICA MOVILES ESPAÑA S.A	CIF	A-78923125
Persona de Contacto			
Nombre			Apellidos
Teléfono			Fax
Correo electrónico			

DATOS DE LA INSTALACIÓN:

Datos de Ubicación de la instalación		Id. de la* instalación	TELTm99_342
Población:	A CORUÑA	Ciudad:	A CORUÑA
Vía	C/ CLAVELES	Nº de policía	BLOQUE 56, PORTAL 3
Datos Técnicos de la instalación			
Número de sectores	3 GSM, 3 DCS, 3 UMTS	Nº antenas por sector	1 PARA GSM, 1 PARA DCS Y UMTS
Potencia máxima de emisión (PIRE (dBm))			

Datos Técnicos de los equipos de Telecomunicación			
Volumen (m3)		Peso (Kg)	
Dimensiones			
Anchura		Profundidad	
Altura		Consumo eléctrico (W):	
Medidas antivibraciones y ruidos (S/N)		Describir	

Número de antenas	
Totales	6
Transmisoras	6
Receptoras	6

Otras instalaciones (detallar):	
------------------------------------	--

Zona de cobertura	Barrio de las Flores, Camilo José Cela, c/Salvador de Madariaga, Avda. Monelos, Matogrande.		Nº de usuarios servidos	
Compartida con otros operadores	<input type="checkbox"/> SI	<input type="checkbox"/> NO	Operadoras existentes	

<p>Estado administrativo actual</p>	<ul style="list-style-type: none"> ○ Instalación con licencia de obra concedida e instalación conforme con el proyecto aprobado. ○ Instalación con licencia de obra concedida e instalación no conforme con el proyecto aprobado. ○ Instalación con el expediente de concesión de licencia informado negativamente. ○ Instalación con el expediente informado favorablemente pero no concedida la licencia por falta de algún trámite administrativo. ○ Instalación con la licencia denegada. ○ Instalación con la licencia de obra no solicitada. ○ Instalación con licencia solicitada y expediente no informado ○ Nueva instalación
<p>licencia</p>	<p>Concedida 14/6/00</p>

Formulario de antenas
DATOS DEL OPERADOR:

Nombre	TELEFONICA MOVILES ESPAÑA S.A	CIF	A-78923125
Persona de Contacto			
Nombre		Apellidos	
Teléfono		Fax	
Correo electrónico			

DATOS DE LA ANTENA

Fabricante		Modelo	Concedida 14/6//00
Tipo de Instalación (estación base, controlador etc.)	Estación Base	Nº de Antenas	6
Tipo de antenas (ej. 3 GSM y 1 TMA)		PANEL POLARIZACIÓN CRUZADA, PANEL DUAL DCS-UMTS	
Datos físicos			
Longitud mástil/sopORTE	5	Radio mástil/soporte (mm)	115mm
Peso total estructura			
Dimensiones antena			
Anchura		Profundidad	
Altura	2m BANDA GSM; 1,3m DUALES DCS-UMTS		
Datos Técnicos			
Ubicación			
X (UTM):	548442	Y(UTM):	4799598
Altura (sobre nivel de suelo)(m)	35	Altura (sobre nivel de cornisa)(m)	5
Orientación			
Acimut	20, 140, 260		
Downtilt (eléctrico)	DWE VARIABLE ENTRE 4 Y 10	Downtilt mecánico	DWM VARIABLE ENTRE 0 Y 12
Otros datos			
PIRE/Gant por canal		Nº canales por antena	
Consumo eléctrico (W):		Peso (Kg)	

Datos de canales			
Nº Canal	Frecuencia de portadora		
Diagrama de radiación			
Acimut	Horizontal	Elevación	Vertical
0		0	
1		1	
2		2	
3		3	
4		4	
5		5	
6		6	
7		7	
8		8	
9		9	
10		10	

DATOS DEL TÉCNICO RESPONSABLE:

Nombre		Apellido 1		
Apellido 2		Titulación		
Teléfono		Fax		
Dirección				
Correo electrónico		Nº Colegiado		
Visado				





Formulario de emplazamiento

DATOS DEL OPERADOR:

Nombre	TELEFONICA MOVILES ESPAÑA S.A	CIF	A-78923125
Persona de Contacto			
Nombre		Apellidos	
Teléfono		Fax	
Correo electrónico			

DATOS DE LA INSTALACIÓN:

Datos de Ubicación de la instalación		Id. de la* instalación	TELTMO0 343
Población:	A CORUÑA	Ciudad:	A CORUNA
Vía	C/ PAIO GÓMEZ	Nº de policía	1-3
Datos Técnicos de la instalación			
Número de sectores	3 GSM, 3 DCS, 3 UMTS	Nº antenas por sector	1 PARA GSM, DCS Y UMTS
Potencia máxima de emisión (PIRE (dBm))			

Datos Técnicos de los equipos de Telecomunicación			
Volumen (m3)		Peso (Kg)	
Dimensiones			
Anchura		Profundidad	
Altura		Consumo eléctrico (W):	
Medidas antivibraciones y ruidos (S/N)		Describir	

Número de antenas	
Totales	3
Transmisoras	3
Receptoras	3

Otras instalaciones (detallar):	
---------------------------------	--

Zona de cobertura	Paio Gómez, Pza. de Pontevedra, Pza. Lugo, c/Juana de Vega, c/Juan Flórez.		Nº de usuarios servidos	
Compartida con otros operadores	<input type="checkbox"/> SI	<input type="checkbox"/> NO	Operadoras existentes	
Estado administrativo actual	<div><input type="radio"/> Instalación con licencia de obra concedida e instalación conforme con el proyecto aprobado.</div> <div><input type="radio"/> Instalación con licencia de obra concedida e instalación no conforme con el proyecto aprobado.</div> <div><input type="radio"/> Instalación con el expediente de concesión de licencia informado negativamente.</div> <div><input type="radio"/> Instalación con el expediente informado favorablemente pero no concedida la licencia por falta de algún trámite administrativo.</div> <div><input type="radio"/> Instalación con la licencia denegada.</div> <div><input type="radio"/> Instalación con la licencia de obra no solicitada.</div> <div><input type="radio"/> Instalación con licencia solicitada y expediente no informado</div>			
licencia	Concedida 2/2/00			

Formulario de antenas
DATOS DEL OPERADOR:

Nombre	TELEFONICA MOVILES ESPAÑA S.A	CIF	A-78923125
Persona de Contacto			
Nombre		Apellidos	
Teléfono		Fax	
Correo electrónico			

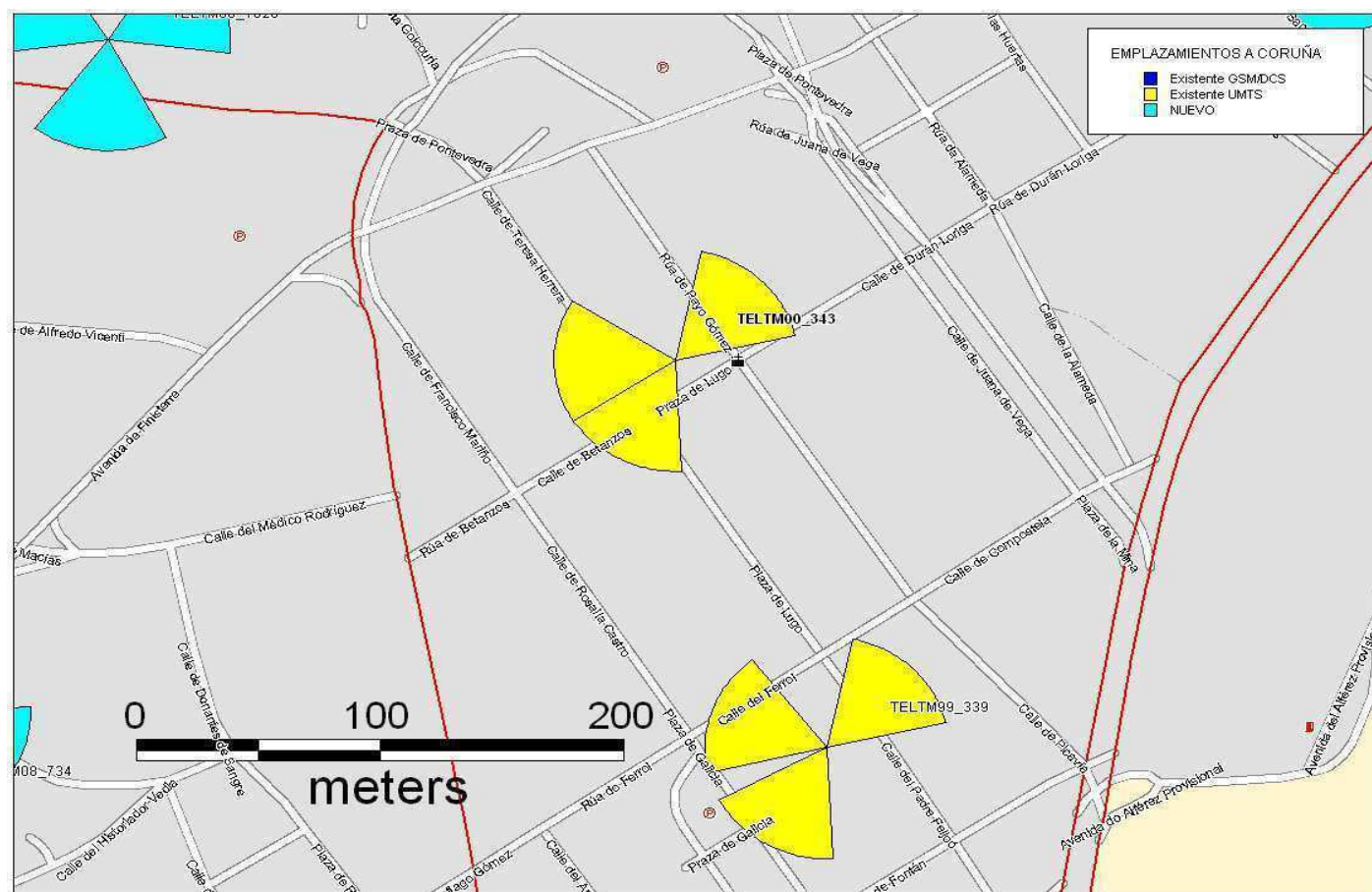
DATOS DE LA ANTENA

Fabricante		Modelo	Concedida 2/2//00
Tipo de Instalación (estación base, controlador etc.)	Estación Base	Nº de Antenas	3
Tipo de antenas (ej. 3 GSM y 1 TMA)		TRIBANDA	
Datos físicos			
Longitud mástil/sopORTE	5	Radio mástil/soporte (mm)	115mm
Peso total estructura			
Dimensiones antena			
Anchura		Profundidad	
Altura	2m		
Datos Técnicos			
Ubicación			
X (UTM):	548160	Y(UTM):	4801938
Altura (sobre nivel de suelo)(m)	32	Altura (sobre nivel de cornisa)(m)	5
Orientación			
Acimut	45, 210, 340		
Downtilt (eléctrico)	DWE VARIABLE ENTRE 4 Y 10	Downtilt mecánico	DWM VARIABLE ENTRE 0 Y 12
Otros datos			
PIRE/Gant por canal		Nº canales por antena	
Consumo eléctrico (W):		Peso (Kg)	

Datos de canales			
Nº Canal	Frecuencia de portadora		
Diagrama de radiación			
Acimut	Horizontal	Elevación	Vertical
0		0	
1		1	
2		2	
3		3	
4		4	
5		5	
6		6	
7		7	
8		8	
9		9	
10		10	

DATOS DEL TÉCNICO RESPONSABLE:

Nombre		Apellido 1		
Apellido 2		Titulación		
Teléfono		Fax		
Dirección				
Correo electrónico		Nº Colegiado		
Visado				





Emplazamiento



Vista sector 1



Vista sector 2



Vista sector 3

Formulario de emplazamiento

DATOS DEL OPERADOR:

Nombre	TELEFONICA MOVILES ESPAÑA S.A	CIF	A-78923125
Persona de Contacto			
Nombre		Apellidos	
Teléfono		Fax	
Correo electrónico			

DATOS DE LA INSTALACIÓN:

Datos de Ubicación de la instalación		Id. de la* instalación	TELT99 344
Población:	A CORUÑA	Ciudad:	A CORUÑA
Vía	C/ SANTA GEMA	Nº de policía	9
Datos Técnicos de la instalación			
Número de sectores	3	Nº antenas por sector	1
Potencia máxima de emisión (PIRE (dBm))			

Datos Técnicos de los equipos de Telecomunicación			
Volumen (m3)		Peso (Kg)	
Dimensiones			
Anchora		Profundidad	
Altura		Consumo eléctrico (W):	
Medidas antivibraciones y ruidos (S/N)		Describir	

Número de antenas	
Totales	6
Transmisoras	6
Receptoras	6

Otras instalaciones (detallar):	
---------------------------------	--

Zona de cobertura	PALAVEA		Nº de usuarios servidos	
Compartida con otros operadores	<input type="checkbox"/> SI	<input type="checkbox"/> NO	Operadoras existentes	
Estado administrativo actual	<div><input type="radio"/> Instalación con licencia de obra concedida e instalación conforme con el proyecto aprobado.</div> <div><input type="radio"/> Instalación con licencia de obra concedida e instalación no conforme con el proyecto aprobado.</div> <div><input type="radio"/> Instalación con el expediente de concesión de licencia informado negativamente.</div> <div><input type="radio"/> Instalación con el expediente informado favorablemente pero no concedida la licencia por falta de algún trámite administrativo.</div> <div><input type="radio"/> Instalación con la licencia denegada.</div> <div><input type="radio"/> Instalación con la licencia de obra no solicitada.</div> <div><input type="radio"/> Instalación con licencia solicitada y expediente no informado</div>			

Formulario de antenas
DATOS DEL OPERADOR:

Nombre	TELEFONICA MOVILES ESPAÑA S.A	CIF	A-78923125
Persona de Contacto			
Nombre		Apellidos	
Teléfono		Fax	
Correo electrónico			

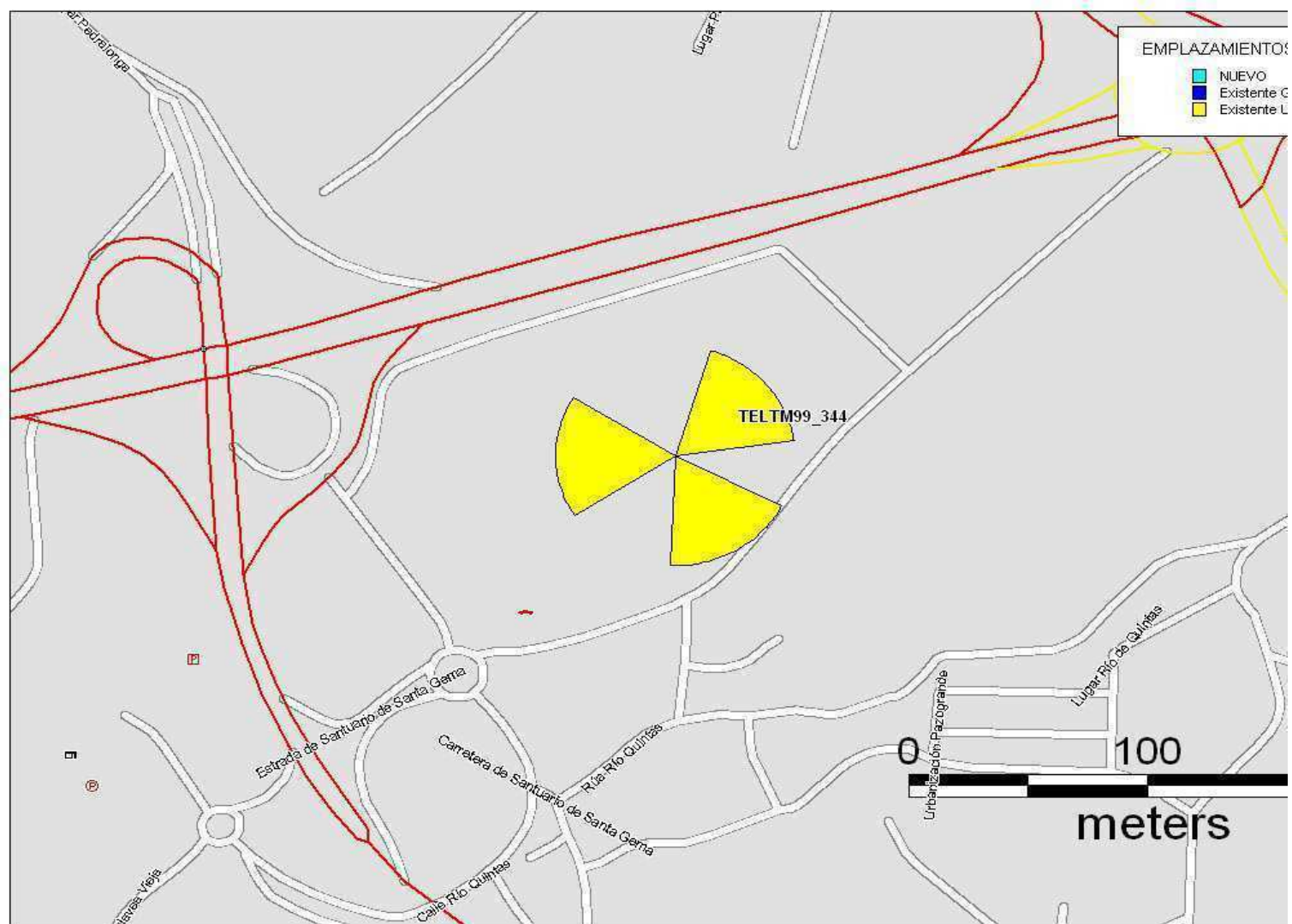
DATOS DE LA ANTENA

Datos generales			
Fabricante	ALLGON	Modelo	7540
Tipo de Instalación (estación base, controlador etc.)	Estación Base	Nº de Antenas	6
Tipo de antenas (ej. 3 GSM y 1 TMA)		3 GSM 3 DUALES DCS/UMTS	
Datos físicos			
Longitud mástil/sopORTE	2	Radio mástil/sopORTE (mm)	5
Peso total estructura			
Dimensiones antena			
Anchura	0,3m	Profundidad	0,13m
Altura	2,5		
Datos Técnicos			
Ubicación			
X (UTM):	549758	Y(UTM):	4797870
Altura (sobre nivel de suelo)(m)	20	Altura (sobre nivel de cornisa)(m)	0
Orientación			
Acimut	50,150,270		
Downtilt (eléctrico)		Downtilt mecánico	
Otros datos			
PIRE/Gant por canal		Nº canales por antena	
Consumo eléctrico (W):		Peso (Kg)	

Datos de canales			
Nº Canal	Frecuencia de portadora		
Diagrama de radiación			
Acimut	Horizontal	Elevación	Vertical
0		0	
1		1	
2		2	
3		3	
4		4	
5		5	
6		6	
7		7	
8		8	
9		9	
10		10	

DATOS DEL TÉCNICO RESPONSABLE:

Nombre		Apellido 1		
Apellido 2		Titulación		
Teléfono		Fax		
Dirección				
Correo electrónico			Nº Colegiado	
Visado				







Formulario de emplazamiento

DATOS DEL OPERADOR:

Nombre	TELEFONICA MOVILES ESPAÑA S.A	CIF	A-78923125
Persona de Contacto			
Nombre		Apellidos	
Teléfono		Fax	
Correo electrónico			

DATOS DE LA INSTALACIÓN:

Datos de Ubicación de la instalación		Id. de la* instalación	TELT99 358
Población:	A CORUÑA	Ciudad:	A CORUÑA
Vía	ESTACION SAN DIEGO-MERCANCIAS	Nº de policía	
Datos Técnicos de la instalación			
Número de sectores	3	Nº antenas por sector	1
Potencia máxima de emisión (PIRE (dBm))			

Datos Técnicos de los equipos de Telecomunicación			
Volumen (m3)		Peso (Kg)	
Dimensiones			
Anchora		Profundidad	
Altura		Consumo eléctrico (W):	
Medidas antivibraciones y ruidos (S/N)		Describir	

Número de antenas	
Totales	6
Transmisoras	6
Receptoras	6

Otras instalaciones (detallar):	
---------------------------------	--

Zona de cobertura	PUERTO	Nº de usuarios servidos	
Compartida con otros operadores	<input type="checkbox"/> SI	<input type="checkbox"/> NO	Operadoras existentes
Estado administrativo actual	<div><div><input type="radio"/> Instalación con licencia de obra concedida e instalación conforme con el proyecto aprobado.</div><div><input type="radio"/> Instalación con licencia de obra concedida e instalación no conforme con el proyecto aprobado.</div><div><input type="radio"/> Instalación con el expediente de concesión de licencia informado negativamente.</div><div><input type="radio"/> Instalación con el expediente informado favorablemente pero no concedida la licencia por falta de algún trámite administrativo.</div><div><input type="radio"/> Instalación con la licencia denegada.</div><div><input type="radio"/> Instalación con la licencia de obra no solicitada.</div><div><input type="radio"/> Instalación con licencia solicitada y expediente no informado</div></div>		

Formulario de antenas

DATOS DEL OPERADOR:

Nombre	TELEFONICA MOVILES ESPAÑA S.A	CIF	A-78923125
Persona de Contacto			
Nombre		Apellidos	
Teléfono		Fax	
Correo electrónico			

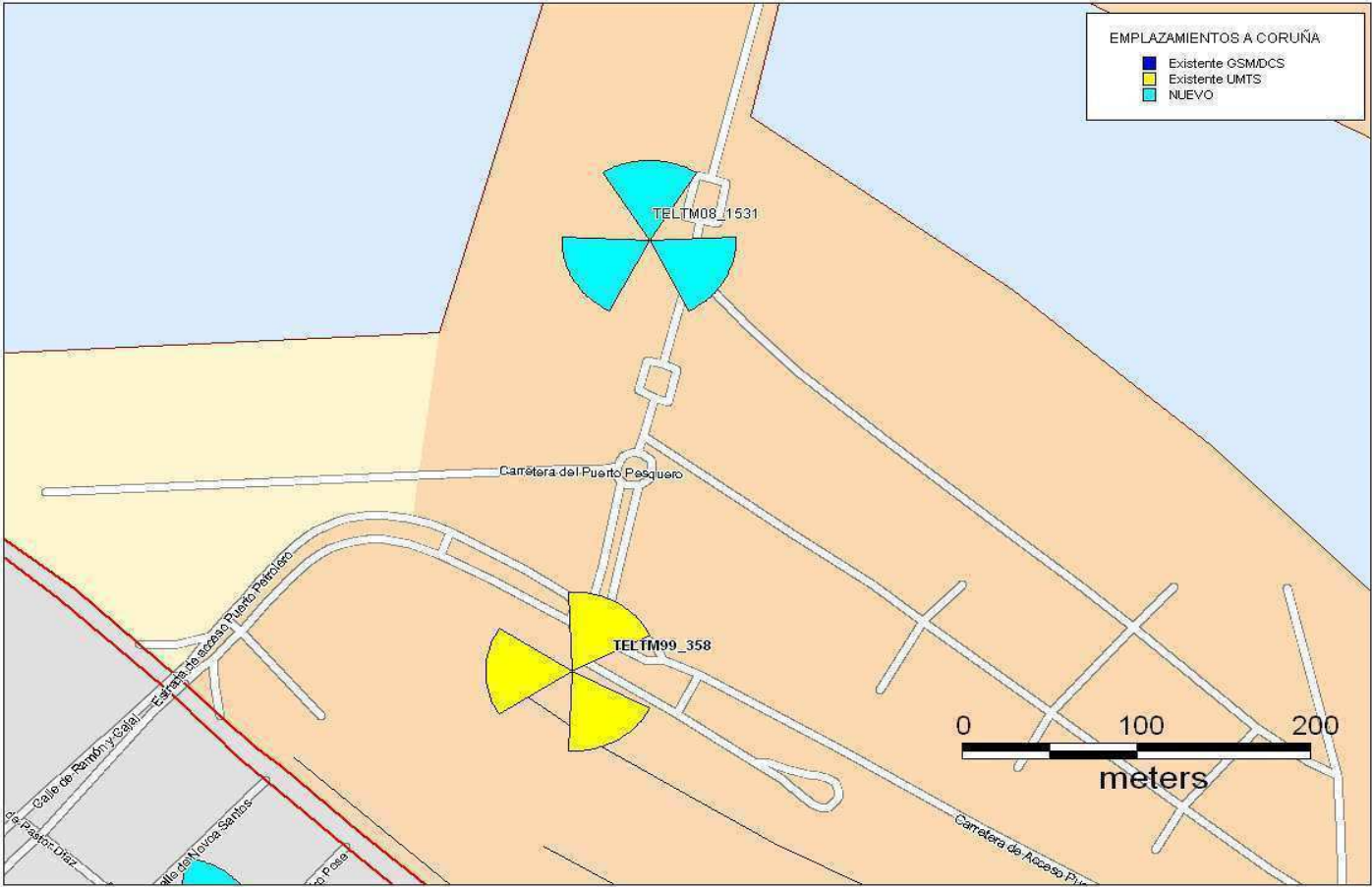
DATOS DE LA ANTENA

Datos generales			
Fabricante	ALLGON	Modelo	3 PADP 3 DUALES DCS/UMTS
Tipo de Instalación (estación base, controlador etc.)	Estación Base	Nº de Antenas	6
Tipo de antenas (ej. 3 GSM y 1 TMA)		3 GSM 3 DUALES DCS/UMTS	
Datos físicos			
Longitud mástil/sopORTE	2	Radio mástil/sopORTE (mm)	5
Peso total estructura			
Dimensiones antena			
Anchura	0,3m	Profundidad	0,13m
Altura	2,5 GSM 1,3 DCS/UMTS		
Datos Técnicos			
Ubicación			
X (UTM):	549009	Y(UTM):	4800943
Altura (sobre nivel de suelo)(m)	25	Altura (sobre nivel de cornisa)(m)	0
Orientación			
Acimut	30,150,270		
Downtilt (eléctrico)		Downtilt mecánico	
Otros datos			
PIRE/Gant por canal		Nº canales por antena	
Consumo eléctrico (W):		Peso (Kg)	

Datos de canales			
Nº Canal	Frecuencia de portadora		
Diagrama de radiación			
Acimut	Horizontal	Elevación	Vertical
0		0	
1		1	
2		2	
3		3	
4		4	
5		5	
6		6	
7		7	
8		8	
9		9	
10		10	


DATOS DEL TÉCNICO RESPONSABLE:

Nombre		Apellido 1		
Apellido 2		Titulación		
Teléfono		Fax		
Dirección				
Correo electrónico			Nº Colegiado	
Visado				





Emplazamiento con caseta y base de torre



Torre con antenas



Vista en dirección del sector 1



Vista en dirección del sector 2



Vista en dirección del sector 3

Formulario de emplazamiento

DATOS DEL OPERADOR:

Nombre	TELEFONICA MOVILES ESPAÑA S.A	CIF	A-78923125
Persona de Contacto			
Nombre		Apellidos	
Teléfono		Fax	
Correo electrónico			

DATOS DE LA INSTALACIÓN:

Datos de Ubicación de la instalación		Id. de la* instalación	TELTMO0_361
Población:	A CORUÑA	Ciudad:	A CORUÑA
Vía	AVDA. ALFONSO MOLINA	Nº de policía	2
Datos Técnicos de la instalación			
Número de sectores	3	Nº antenas por sector	1 GSM y 1 DCS/UMTS
Potencia máxima de emisión (PIRE (dBm))			

Datos Técnicos de los equipos de Telecomunicación			
Volumen (m3)		Peso (Kg)	
Dimensiones			
Anchora		Profundidad	
Altura		Consumo eléctrico (W):	
Medidas antivibraciones y ruidos (S/N)		Describir	

Número de antenas	
Totales	6
Transmisoras	6
Receptoras	6

Otras instalaciones (detallar):	
---------------------------------	--

Zona de cobertura	ALFONSO MOLINA		Nº de usuarios servidos	
Compartida con otros operadores	<input type="checkbox"/> SI	<input type="checkbox"/> NO	Operadoras existentes	
Estado administrativo actual	<div><input type="radio"/> Instalación con licencia de obra concedida e instalación conforme con el proyecto aprobado.</div> <div><input type="radio"/> Instalación con licencia de obra concedida e instalación no conforme con el proyecto aprobado.</div> <div><input type="radio"/> Instalación con el expediente de concesión de licencia informado negativamente.</div> <div><input type="radio"/> Instalación con el expediente informado favorablemente pero no concedida la licencia por falta de algún trámite administrativo.</div> <div><input type="radio"/> Instalación con la licencia denegada.</div> <div><input type="radio"/> Instalación con la licencia de obra no solicitada.</div> <div><input type="radio"/> Instalación con licencia solicitada y expediente no informado</div>			

Formulario de antenas
DATOS DEL OPERADOR:

Nombre	TELEFONICA MOVILES ESPAÑA S.A	CIF	A-78923125
Persona de Contacto			
Nombre		Apellidos	
Teléfono		Fax	
Correo electrónico			

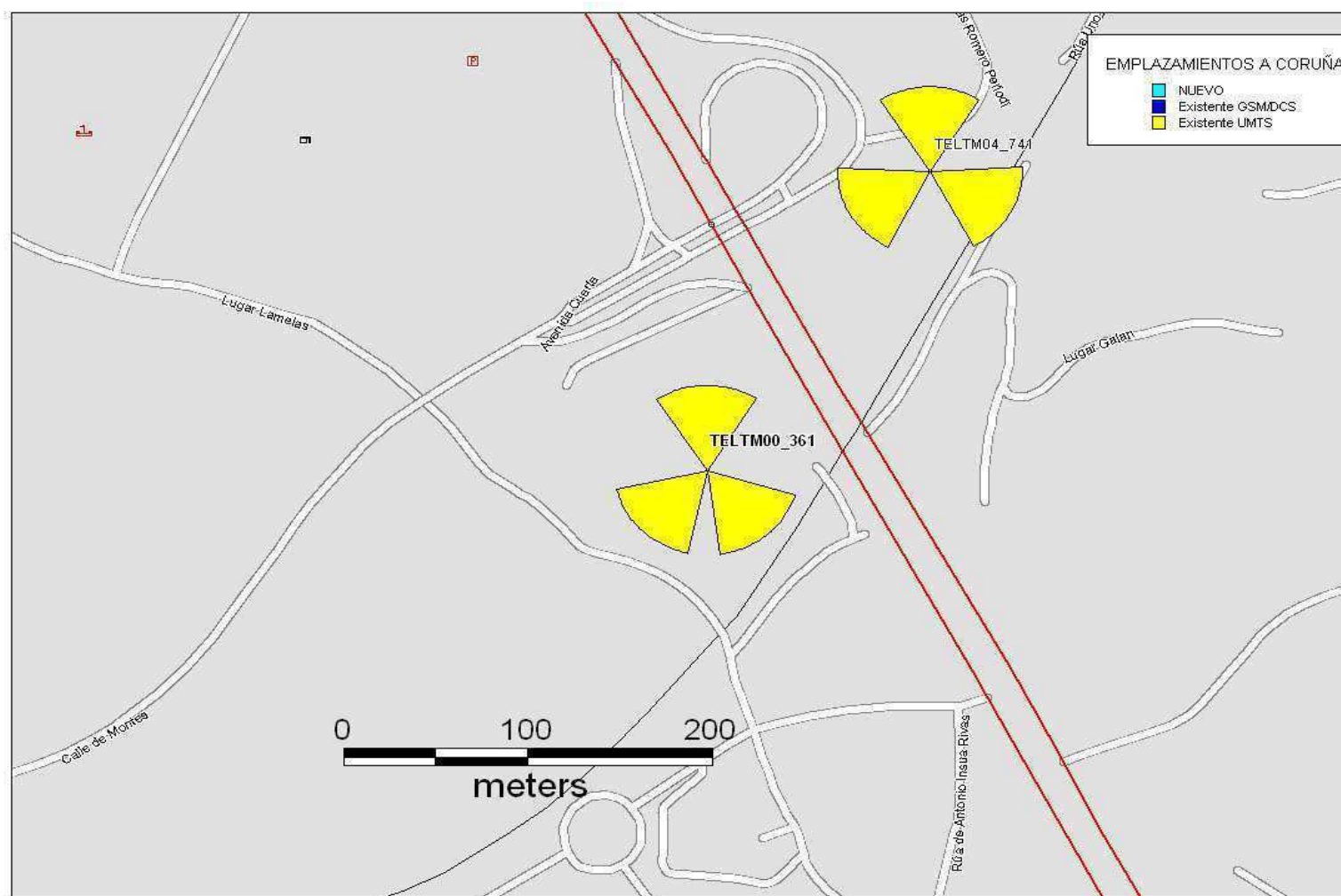
DATOS DE LA ANTENA

Datos generales			
Fabricante	ALLGON	Modelo	3 PADP 3 DUALES DCS/UMTS
Tipo de Instalación (estación base, controlador etc.)	Estación Base	Nº de Antenas	6
Tipo de antenas (ej. 3 GSM y 1 TMA)		3 GSM 3 DUALES DCS/UMTS	
Datos físicos			
Longitud mástil/sopORTE	5	Radio mástil/sopORTE (mm)	20
Peso total estructura			
Dimensiones antena			
Anchura	0,3m	Profundidad	0,13m
Altura	2,5 GSM 1,3 DCS/UMTS		
Datos Técnicos			
Ubicación			
X (UTM):	548328	Y(UTM):	4798623
Altura (sobre nivel de suelo)(m)	25	Altura (sobre nivel de cornisa)(m)	5
Orientación			
Acimut	0,140,225		
Downtilt (eléctrico)		Downtilt mecánico	
Otros datos			
PIRE/Gant por canal		Nº canales por antena	
Consumo eléctrico (W):		Peso (Kg)	

Datos de canales			
Nº Canal	Frecuencia de portadora		
Diagrama de radiación			
Acimut	Horizontal	Elevación	Vertical
0		0	
1		1	
2		2	
3		3	
4		4	
5		5	
6		6	
7		7	
8		8	
9		9	
10		10	


DATOS DEL TÉCNICO RESPONSABLE:

Nombre		Apellido 1		
Apellido 2		Titulación		
Teléfono		Fax		
Dirección				
Correo electrónico			Nº Colegiado	
Visado				



ENTOS A CORUÑA

EVO
stente GSMDCS
stente UMTS





Emplazamiento



Vista sector 2





Vista sector 1



Vista sector 3

Formulario de emplazamiento

DATOS DEL OPERADOR:

Nombre	TELEFONICA MOVILES ESPAÑA S.A	CIF	A-78923125
Persona de Contacto			
Nombre		Apellidos	
Teléfono		Fax	
Correo electrónico			

DATOS DE LA INSTALACIÓN:

Datos de Ubicación de la instalación		Id. de la* instalación	TELTMO0 385
Población:	A CORUÑA	Ciudad:	A CORUNA
Vía	C/ ORILLAMAR	Nº de policía	15
Datos Técnicos de la instalación			
Número de sectores	3 GSM, 3 UMTS	Nº antenas por sector	1 PARA GSM Y UMTS
Potencia máxima de emisión (PIRE (dBm))			

Datos Técnicos de los equipos de Telecomunicación			
Volumen (m3)		Peso (Kg)	
Dimensiones			
Anchura		Profundidad	
Altura		Consumo eléctrico (W):	
Medidas antivibraciones y ruidos (S/N)		Describir	

Número de antenas	
Totales	3
Transmisoras	3
Receptoras	3

Otras instalaciones (detallar):	
---------------------------------	--

Zona de cobertura	c/Orillamar, pza. de España, paseo marítimo, c/La Torre.		Nº de usuarios servidos	
Compartida con otros operadores	<input type="checkbox"/> SI	<input type="checkbox"/> NO	Operadoras existentes	
Estado administrativo actual	<div><input type="radio"/> Instalación con licencia de obra concedida e instalación conforme con el proyecto aprobado.</div> <div><input type="radio"/> Instalación con licencia de obra concedida e instalación no conforme con el proyecto aprobado.</div> <div><input type="radio"/> Instalación con el expediente de concesión de licencia informado negativamente.</div> <div><input type="radio"/> Instalación con el expediente informado favorablemente pero no concedida la licencia por falta de algún trámite administrativo.</div> <div><input type="radio"/> Instalación con la licencia denegada.</div> <div><input type="radio"/> Instalación con la licencia de obra no solicitada.</div> <div><input type="radio"/> Instalación con licencia solicitada y expediente no informado</div>			
licencia	Concedida 15/10/00			

Formulario de antenas
DATOS DEL OPERADOR:

Nombre	TELEFONICA MOVILES ESPAÑA S.A	CIF	A-78923125
Persona de Contacto			
Nombre		Apellidos	
Teléfono		Fax	
Correo electrónico			

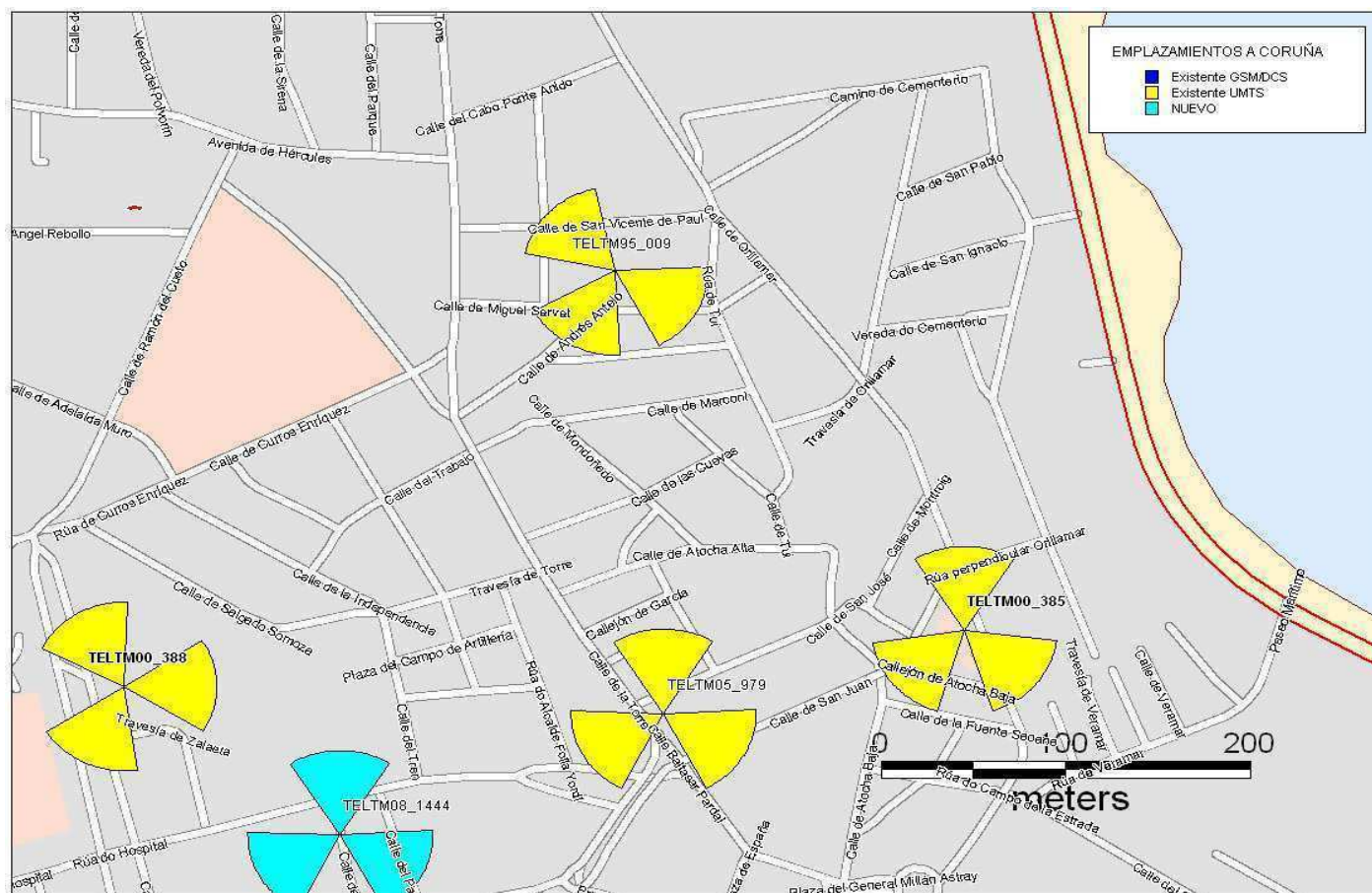
DATOS DE LA ANTENA

Fabricante				Modelo		Concedida 15/10/00	
Tipo de Instalación (estación base, controlador etc.)		Estación Base		Nº de Antenas		3	
Tipo de antenas (ej. 3 GSM y 1 TMA)				TRIBANDA			
Datos físicos							
Longitud mástil/sopORTE		5		Radio mástil/soporte (mm)		115mm	
Peso total estructura							
Dimensiones antena							
Anchura				Profundidad			
Altura		2m					
Datos Técnicos							
Ubicación							
X (UTM):		549148		Y(UTM):		4802803	
Altura (sobre nivel de suelo)(m)		28		Altura (sobre nivel de cornisa)(m)		5	
Orientación							
Acimut		0, 130, 230					
Downtilt (eléctrico)		DWE VARIABLE ENTRE 4 Y 10		Downtilt mecánico		DWM VARIABLE ENTRE 0 Y 12	
Otros datos							
PIRE/Gant por canal				Nº canales por antena			
Consumo eléctrico (W):				Peso (Kg)			

Datos de canales			
Nº Canal		Frecuencia de portadora	
Diagrama de radiación			
Acimut	Horizontal	Elevación	Vertical
0		0	
1		1	
2		2	
3		3	
4		4	
5		5	
6		6	
7		7	
8		8	
9		9	
10		10	

DATOS DEL TÉCNICO RESPONSABLE:

Nombre		Apellido 1		
Apellido 2			Titulación	
Teléfono		Fax		
Dirección				
Correo electrónico			Nº Colegiado	
Visado				





Formulario de emplazamiento

DATOS DEL OPERADOR:

Nombre	TELEFONICA MOVILES ESPAÑA S.A	CIF	A-78923125
Persona de Contacto			
Nombre		Apellidos	
Teléfono		Fax	
Correo electrónico			

DATOS DE LA INSTALACIÓN:

Datos de Ubicación de la instalación		Id. de la* instalación	TELTMO0 386
Población:	A CORUÑA	Ciudad:	A CORUNA
Vía	C/ ALMIRANTE CADARSO	Nº de policía	4
Datos Técnicos de la instalación			
Número de sectores	3 GSM, 3 DCS, 3 UMTS	Nº antenas por sector	1 PARA GSM, 1 PARA DCS Y UMTS
Potencia máxima de emisión (PIRE (dBm))			

Datos Técnicos de los equipos de Telecomunicación			
Volumen (m3)		Peso (Kg)	
Dimensiones			
Anchura		Profundidad	
Altura		Consumo eléctrico (W):	
Medidas antivibraciones y ruidos (S/N)		Describir	

Número de antenas	
Totales	6
Transmisoras	6
Receptoras	6

Otras instalaciones (detallar):	
---------------------------------	--

Zona de cobertura	c/Manuel Murguía, paseo marítimo, estadio municipal de Riazor.		Nº de usuarios servidos	
Compartida con otros operadores	<input type="checkbox"/> SI	<input type="checkbox"/> NO	Operadoras existentes	
Estado administrativo actual	<div><input type="radio"/> Instalación con licencia de obra concedida e instalación conforme con el proyecto aprobado.</div> <div><input type="radio"/> Instalación con licencia de obra concedida e instalación no conforme con el proyecto aprobado.</div> <div><input type="radio"/> Instalación con el expediente de concesión de licencia informado negativamente.</div> <div><input type="radio"/> Instalación con el expediente informado favorablemente pero no concedida la licencia por falta de algún trámite administrativo.</div> <div><input type="radio"/> Instalación con la licencia denegada.</div> <div><input type="radio"/> Instalación con la licencia de obra no solicitada.</div> <div><input type="radio"/> Instalación con licencia solicitada y expediente no informado</div>			
licencia	En trámite, solicitada 19/7/00			

Formulario de antenas
DATOS DEL OPERADOR:

Nombre	TELEFONICA MOVILES ESPAÑA S.A	CIF	A-78923125
Persona de Contacto			
Nombre		Apellidos	
Teléfono		Fax	
Correo electrónico			

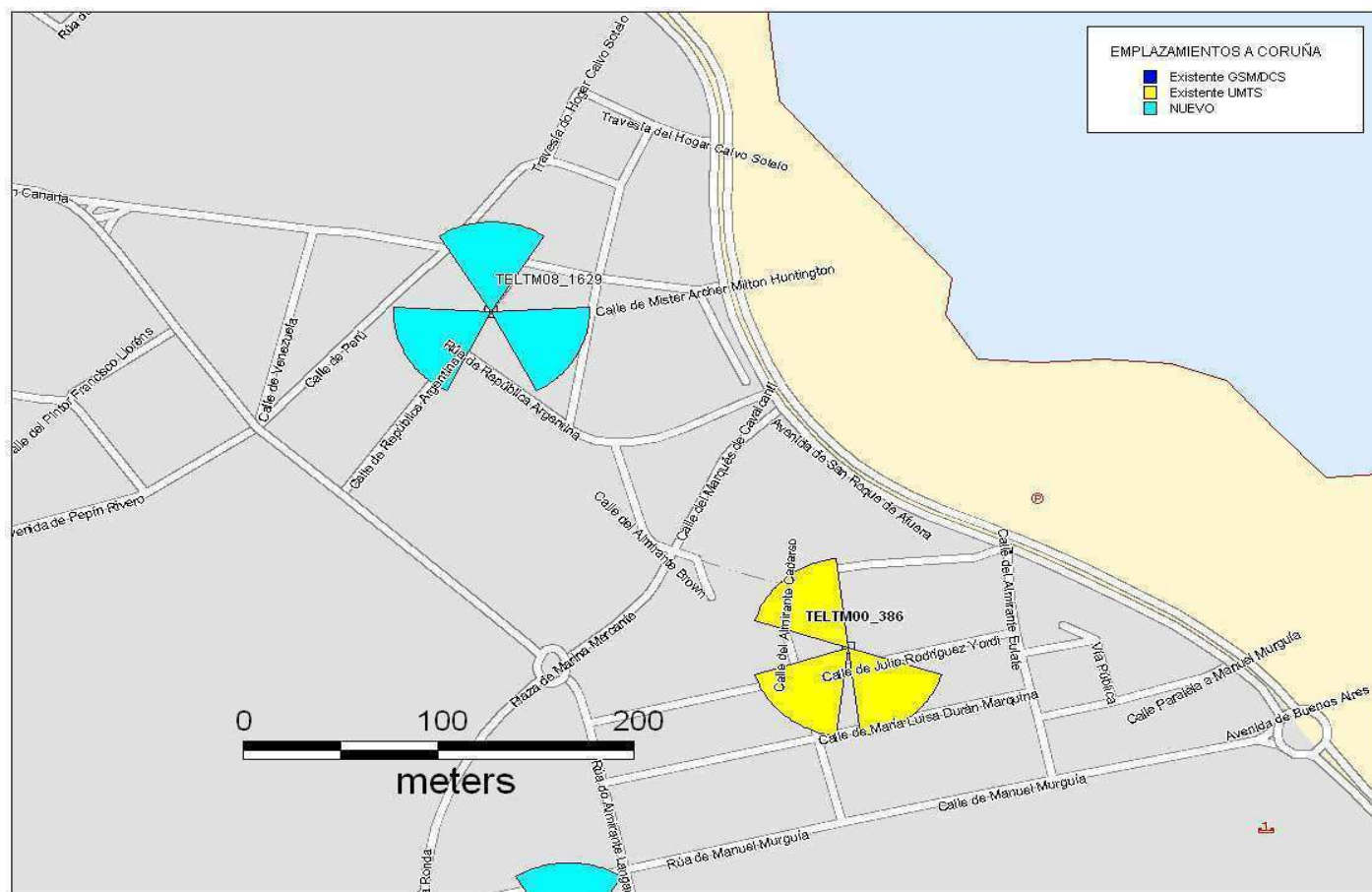
DATOS DE LA ANTENA

Fabricante		Modelo	En trámite, solicitada 19/7/00
Tipo de Instalación (estación base, controlador etc.)	Estación Base	Nº de Antenas	6
Tipo de antenas (ej. 3 GSM y 1 TMA)		PANEL POLARIZACIÓN CRUZADA, PANEL DUAL DCS-UMTS	
Datos físicos			
Longitud mástil/sopORTE	3	Radio mástil/soporte (mm)	80mm
Peso total estructura			
Dimensiones antena			
Anchura		Profundidad	
Altura	2m BANDA GSM: 1,3m DUALES DCS-UMTS		
Datos Técnicos			
Ubicación			
X (UTM):	547240	Y(UTM):	4802304
Altura (sobre nivel de suelo)(m)	33	Altura (sobre nivel de cornisa)(m)	3
Orientación			
Acimut	320, 140, 220		
Downtilt (eléctrico)	DWE VARIABLE ENTRE 4 Y 10	Downtilt mecánico	DWM VARIABLE ENTRE 0 Y 12
Otros datos			
PIRE/Gant por canal		Nº canales por antena	
Consumo eléctrico (W):		Peso (Kg)	

Datos de canales			
Nº Canal	Frecuencia de portadora		
Diagrama de radiación			
Acimut	Horizontal	Elevación	Vertical
0		0	
1		1	
2		2	
3		3	
4		4	
5		5	
6		6	
7		7	
8		8	
9		9	
10		10	

DATOS DEL TÉCNICO RESPONSABLE:

Nombre		Apellido 1		
Apellido 2		Titulación		
Teléfono		Fax		
Dirección				
Correo electrónico		Nº Colegiado		
Visado				





Formulario de emplazamiento

DATOS DEL OPERADOR:

Nombre	TELEFONICA MOVILES ESPAÑA S.A	CIF	A-78923125
Persona de Contacto			
Nombre		Apellidos	
Teléfono		Fax	
Correo electrónico			

DATOS DE LA INSTALACIÓN:

Datos de Ubicación de la instalación		Id. de la* instalación	TELTMO0 388
Población:	A CORUÑA	Ciudad:	A CORUÑA
Vía	EDIFICIO REE C/ ZALAETA	Nº de policía	s/n
Datos Técnicos de la instalación			
Número de sectores	3 GSM, 3 DCS, 3 UMTS	Nº antenas por sector	1 PARA GSM, DCS Y UMTS
Potencia máxima de emisión (PIRE (dBm))			

Datos Técnicos de los equipos de Telecomunicación			
Volumen (m3)		Peso (Kg)	
Dimensiones			
Anchura		Profundidad	
Altura		Consumo eléctrico (W):	
Medidas antivibraciones y ruidos (S/N)		Describir	

Número de antenas	
Totales	3
Transmisoras	3
Receptoras	3

Otras instalaciones (detallar):	
---------------------------------	--

Zona de cobertura	Zona Zalaeta, paseo Marítimo, c/La Torre, Parque de Marte.		Nº de usuarios servidos	
Compartida con otros operadores	<input type="checkbox"/> SI	<input type="checkbox"/> NO	Operadoras existentes	amena
Estado administrativo actual	<div><input type="radio"/> Instalación con licencia de obra concedida e instalación conforme con el proyecto aprobado.</div> <div><input type="radio"/> Instalación con licencia de obra concedida e instalación no conforme con el proyecto aprobado.</div> <div><input type="radio"/> Instalación con el expediente de concesión de licencia informado negativamente.</div> <div><input type="radio"/> Instalación con el expediente informado favorablemente pero no concedida la licencia por falta de algún trámite administrativo.</div> <div><input type="radio"/> Instalación con la licencia denegada.</div> <div><input type="radio"/> Instalación con la licencia de obra no solicitada.</div> <div><input type="radio"/> Instalación con licencia solicitada y expediente no informado</div>			
licencia	En trámite, solicitada 5/6/03			

Formulario de antenas
DATOS DEL OPERADOR:

Nombre	TELEFONICA MOVILES ESPAÑA S.A	CIF	A-78923125
Persona de Contacto			
Nombre		Apellidos	
Teléfono		Fax	
Correo electrónico			

DATOS DE LA ANTENA

Fabricante		Modelo	En trámite, solicitada 5/6/03
Tipo de Instalación (estación base, controlador etc.)	Estación Base	Nº de Antenas	3
Tipo de antenas (ej. 3 GSM y 1 TMA)		TRIBANDA	
Datos físicos			
Longitud mástil/sopORTE	15	Radio mástil/soporte (mm)	hormigón
Peso total estructura			
Dimensiones antena			
Anchura		Profundidad	
Altura	2,4m		
Datos Técnicos			
Ubicación			
X (UTM):	548695	Y(UTM):	4802758
Altura (sobre nivel de suelo)(m)	35	Altura (sobre nivel de cornisa)(m)	15
Orientación			
Acimut	0, 100, 200		
Downtilt (eléctrico)	DWE VARIABLE ENTRE 4 Y 10	Downtilt mecánico	DWM VARIABLE ENTRE 0 Y 12
Otros datos			
PIRE/Gant por canal		Nº canales por antena	
Consumo eléctrico (W):		Peso (Kg)	

Datos de canales			
Nº Canal	Frecuencia de portadora		
Diagrama de radiación			
Acimut	Horizontal	Elevación	Vertical
0		0	
1		1	
2		2	
3		3	
4		4	
5		5	
6		6	
7		7	
8		8	
9		9	
10		10	

DATOS DEL TÉCNICO RESPONSABLE:

Nombre		Apellido 1		
Apellido 2		Titulación		
Teléfono		Fax		
Dirección				
Correo electrónico		Nº Colegiado		
Visado				





Formulario de emplazamiento

DATOS DEL OPERADOR:

Nombre	TELEFONICA MOVILES ESPAÑA S.A	CIF	A-78923125
Persona de Contacto			
Nombre		Apellidos	
Teléfono		Fax	
Correo electrónico			

DATOS DE LA INSTALACIÓN:

Datos de Ubicación de la instalación		Id. de la* instalación	TELTMO1 390
Población:	A CORUÑA	Ciudad:	A CORUÑA
Vía	AVDA. PASAJE	Nº de policía	17
Datos Técnicos de la instalación			
Número de sectores	3 GSM, 3 DCS, 3 UMTS	Nº antenas por sector	1 PARA GSM, 1 PARA DCS Y UMTS
Potencia máxima de emisión (PIRE (dBm))			

Datos Técnicos de los equipos de Telecomunicación			
Volumen (m3)		Peso (Kg)	
Dimensiones			
Anchura		Profundidad	
Altura		Consumo eléctrico (W):	
Medidas antivibraciones y ruidos (S/N)		Describir	

Número de antenas	
Totales	6
Transmisoras	6
Receptoras	6

Otras instalaciones (detallar):	
---------------------------------	--

Zona de cobertura	Zona de los Castros, avda. Gral. Sanjurjo, Avda. de los Caídos, avda. del Ejército, avda. Puenete del Pasaje. Puerto y planta de Repsol, puerto de Oza.		Nº de usuarios servidos	
Compartida con otros operadores	<input type="checkbox"/> SI	<input type="checkbox"/> NO	Operadoras existentes	
Estado administrativo actual	<div><input type="radio"/> Instalación con licencia de obra concedida e instalación conforme con el proyecto aprobado.</div> <div><input type="radio"/> Instalación con licencia de obra concedida e instalación no conforme con el proyecto aprobado.</div> <div><input type="radio"/> Instalación con el expediente de concesión de licencia informado negativamente.</div> <div><input type="radio"/> Instalación con el expediente informado favorablemente pero no concedida la licencia por falta de algún trámite administrativo.</div> <div><input type="radio"/> Instalación con la licencia denegada.</div> <div><input type="radio"/> Instalación con la licencia de obra no solicitada.</div> <div><input type="radio"/> Instalación con licencia solicitada y expediente no informado</div>			
licencia	En trámite, solicitada 19/9/00			

Formulario de antenas
DATOS DEL OPERADOR:

Nombre	TELEFONICA MOVILES ESPAÑA S.A	CIF	A-78923125
Persona de Contacto			
Nombre		Apellidos	
Teléfono		Fax	
Correo electrónico			

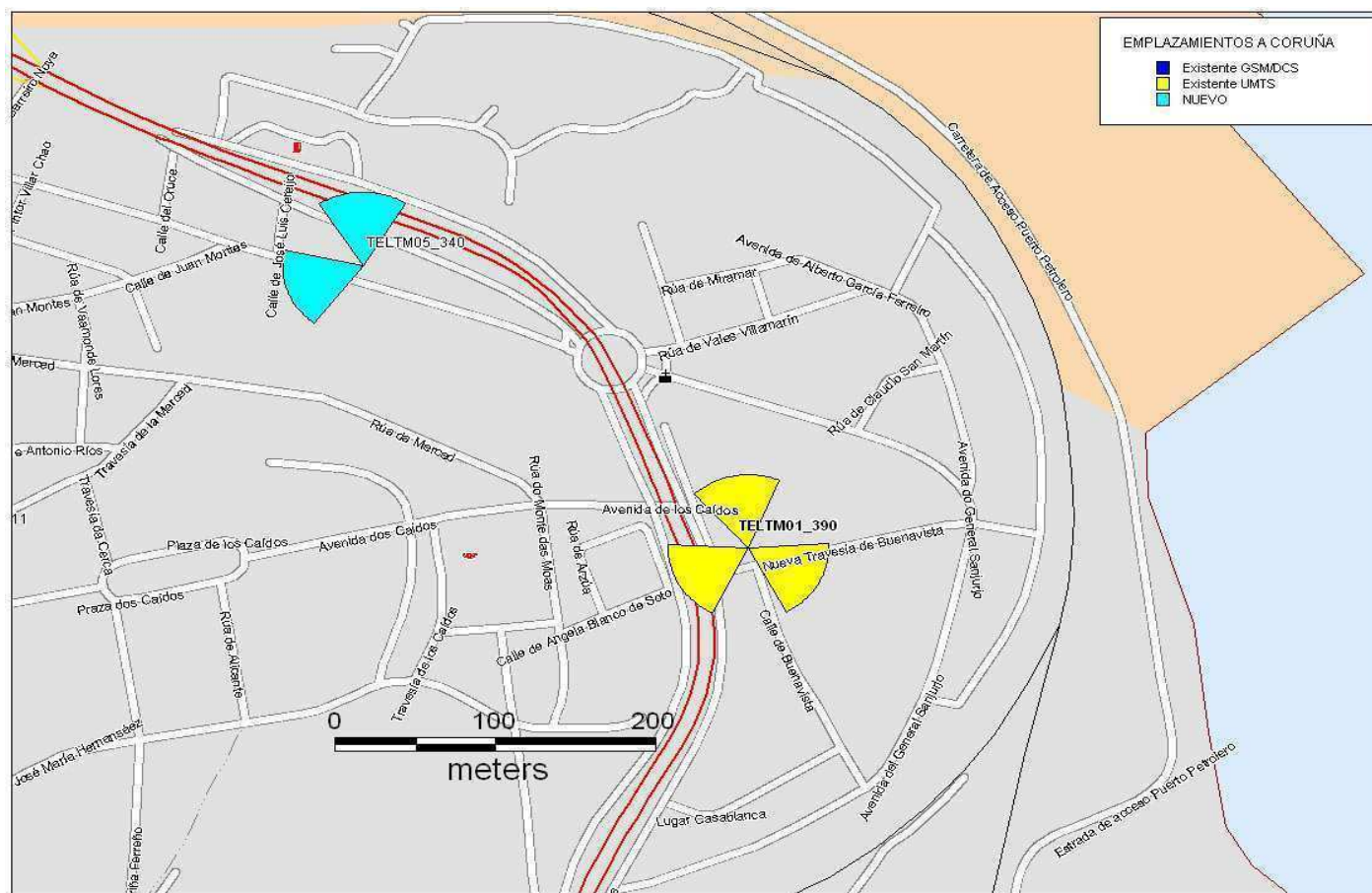
DATOS DE LA ANTENA

Fabricante		Modelo	En trámite, solicitada 19/9/00
Tipo de Instalación (estación base, controlador etc.)	Estación Base	Nº de Antenas	6
Tipo de antenas (ej. 3 GSM y 1 TMA)		PANEL POLARIZACIÓN CRUZADA, PANEL DUAL DCS-UMTS	
Datos físicos			
Longitud mástil/sopORTE	5	Radio mástil/soporte (mm)	115mm
Peso total estructura			
Dimensiones antena			
Anchura		Profundidad	
Altura	2m BANDA GSM: 1,3m DUALES DCS-UMTS		
Datos Técnicos			
Ubicación			
X (UTM):	549567	Y(UTM):	4800300
Altura (sobre nivel de suelo)(m)	35	Altura (sobre nivel de cornisa)(m)	5
Orientación			
Acimut	350, 120, 240		
Downtilt (eléctrico)	DWE VARIABLE ENTRE 4 Y 10	Downtilt mecánico	DWM VARIABLE ENTRE 0 Y 12
Otros datos			
PIRE/Gant por canal		Nº canales por antena	
Consumo eléctrico (W):		Peso (Kg)	

Datos de canales			
Nº Canal	Frecuencia de portadora		
Diagrama de radiación			
Acimut	Horizontal	Elevación	Vertical
0		0	
1		1	
2		2	
3		3	
4		4	
5		5	
6		6	
7		7	
8		8	
9		9	
10		10	

DATOS DEL TÉCNICO RESPONSABLE:

Nombre		Apellido 1		
Apellido 2		Titulación		
Teléfono		Fax		
Dirección				
Correo electrónico		Nº Colegiado		
Visado				





Formulario de emplazamiento

DATOS DEL OPERADOR:

Nombre	TELEFONICA MOVILES ESPAÑA S.A	CIF	A-78923125
Persona de Contacto			
Nombre		Apellidos	
Teléfono		Fax	
Correo electrónico			

DATOS DE LA INSTALACIÓN:

Datos de Ubicación de la instalación		Id. de la* instalación	TELTMO4 391
Población:	A CORUÑA	Ciudad:	A CORUÑA
Vía	C/SANTIAGO	Nº de policía	1
Datos Técnicos de la instalación			
Número de sectores	3 GSM, 3 DCS Y 3 UMTS	Nº antenas por sector	1
Potencia máxima de emisión (PIRE (dBm))			

Datos Técnicos de los equipos de Telecomunicación			
Volumen (m3)		Peso (Kg)	
Dimensiones			
Anchura		Profundidad	
Altura		Consumo eléctrico (W):	
Medidas antivibraciones y ruidos (S/N)		Describir	

Número de antenas	
Totales	3
Transmisoras	3
Receptoras	3

Otras instalaciones (detallar):	
------------------------------------	--

Zona de cobertura	Ayuntamiento, entorno de la Puerta Real, plaza. Maria Pita, zona de ciudad vieja, paseo del Parrote, Hotel La Toja Finisterre.		Nº de usuarios servidos	
Compartida con otros operadores	<input type="checkbox"/> SI	<input type="checkbox"/> NO	Operadoras existentes	vodafone y amena
Estado administrativo actual	<ul style="list-style-type: none"> ○ Instalación con licencia de obra concedida e instalación conforme con el proyecto aprobado. ○ Instalación con licencia de obra concedida e instalación no conforme con el proyecto aprobado. ○ Instalación con el expediente de concesión de licencia informado negativamente. ○ Instalación con el expediente informado favorablemente pero no concedida la licencia por falta de algún trámite administrativo. ○ Instalación con la licencia denegada. ○ Instalación con la licencia de obra no solicitada. ○ Instalación con licencia solicitada y expediente no informado 			
licencia				

DATOS DEL OPERADOR:

Nombre	TELEFONICA MOVILES ESPAÑA S.A	CIF	A-78923125
Persona de Contacto			
Nombre		Apellidos	
Teléfono		Fax	
Correo electrónico			

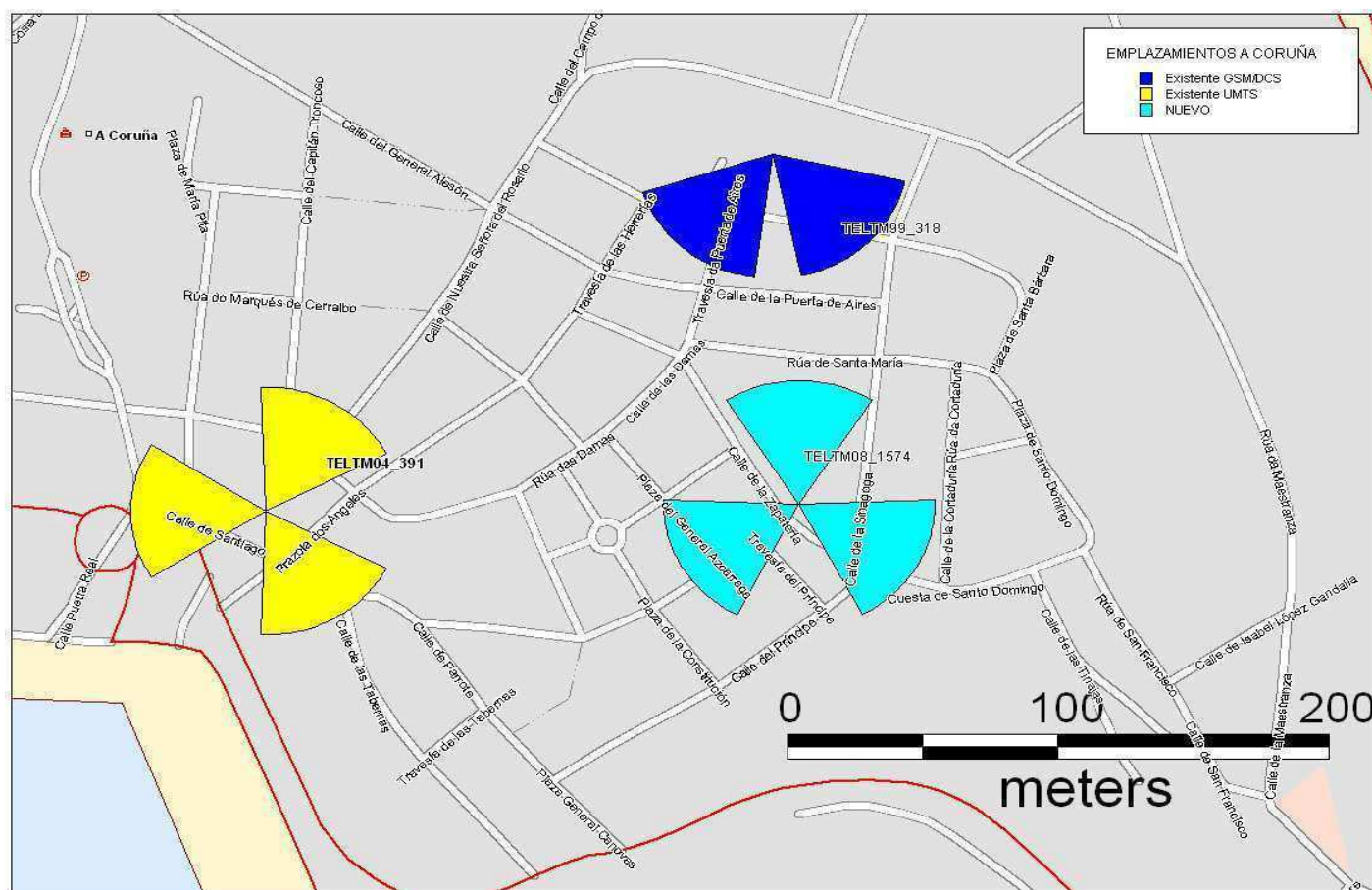
DATOS DE LA ANTENA

Fabricante				Modelo	
Tipo de estación (estación base, controlador etc.)	Instalación base, Estación Base	Nº de Antenas		3	
Tipo de antenas (ej. 3 GSM y 1 TMA)		TRIBANDA			
Datos físicos					
Longitud mástil/sopORTE	3	Radio mástil/sopORTE (mm)	115mm		
Peso total estructura					
Dimensiones antena					
Anchura		Profundidad			
Altura	2m				
Datos Técnicos					
Ubicación					
X (UTM):	549128	Y(UTM):	4802312		
Altura (sobre nivel de suelo)(m)	25	Altura (sobre nivel de cornisa)(m)	4		
Orientación					
Acimut	0, 120, 240				
Downtilt (eléctrico)	DWE VARIABLE ENTRE 4 Y 10	Downtilt mecánico	DWM VARIABLE ENTRE 0 Y 12		
Otros datos					
PIRE/Gant por canal		Nº canales por antena			
Consumo eléctrico (W):		Peso (Kg)			

Datos de canales			
Nº Canal	Frecuencia de portadora		
Diagrama de radiación			
Acimut	Horizontal	Elevación	Vertical
0		0	
1		1	
2		2	
3		3	
4		4	
5		5	
6		6	
7		7	
8		8	
9		9	
10		10	

DATOS DEL TÉCNICO RESPONSABLE:

Nombre		Apellido 1		
Apellido 2		Titulación		
Teléfono		Fax		
Dirección				
Correo electrónico		Nº Colegiado		
Visado				





Formulario de emplazamiento

DATOS DEL OPERADOR:

Nombre	TELEFONICA MOVILES ESPAÑA S.A	CIF	A-78923125
Persona de Contacto			
Nombre		Apellidos	
Teléfono		Fax	
Correo electrónico			

DATOS DE LA INSTALACIÓN:

Datos de Ubicación de la instalación		Id. de la* instalación	TELTm99 392
Población:	A CORUÑA	Ciudad:	A CORUNA
Vía	CENTRAL TELEFÓNICA DE LOS ROSALES, PLAZA	Nº de policía	
Datos Técnicos de la instalación			
Número de sectores	1 GSM	Nº antenas por sector	1
Potencia máxima de emisión (PIRE (dBm))			

Datos Técnicos de los equipos de Telecomunicación			
Volumen (m3)		Peso (Kg)	
Dimensiones			
Anchura		Profundidad	
Altura		Consumo eléctrico (W):	
Medidas antivibraciones y ruidos (S/N)		Describir	

Número de antenas	
Totales	1
Transmisoras	1
Receptoras	1

Otras instalaciones (detallar):	
---------------------------------	--

Zona de cobertura	Rosales, plaza. Elíptica.		Nº de usuarios servidos	
Compartida con otros operadores	<input type="checkbox"/> SI	<input type="checkbox"/> NO	Operadoras existentes	
Estado administrativo actual	<div><input type="radio"/> Instalación con licencia de obra concedida e instalación conforme con el proyecto aprobado.</div> <div><input type="radio"/> Instalación con licencia de obra concedida e instalación no conforme con el proyecto aprobado.</div> <div><input type="radio"/> Instalación con el expediente de concesión de licencia informado negativamente.</div> <div><input type="radio"/> Instalación con el expediente informado favorablemente pero no concedida la licencia por falta de algún trámite administrativo.</div> <div><input type="radio"/> Instalación con la licencia denegada.</div> <div><input type="radio"/> Instalación con la licencia de obra no solicitada.</div> <div><input type="radio"/> Instalación con licencia solicitada y expediente no informado</div>			
licencia				

Formulario de antenas

DATOS DEL OPERADOR:

Nombre	TELEFONICA MOVILES ESPAÑA S.A	CIF	A-78923125
Persona de Contacto			
Nombre		Apellidos	
Teléfono		Fax	
Correo electrónico			

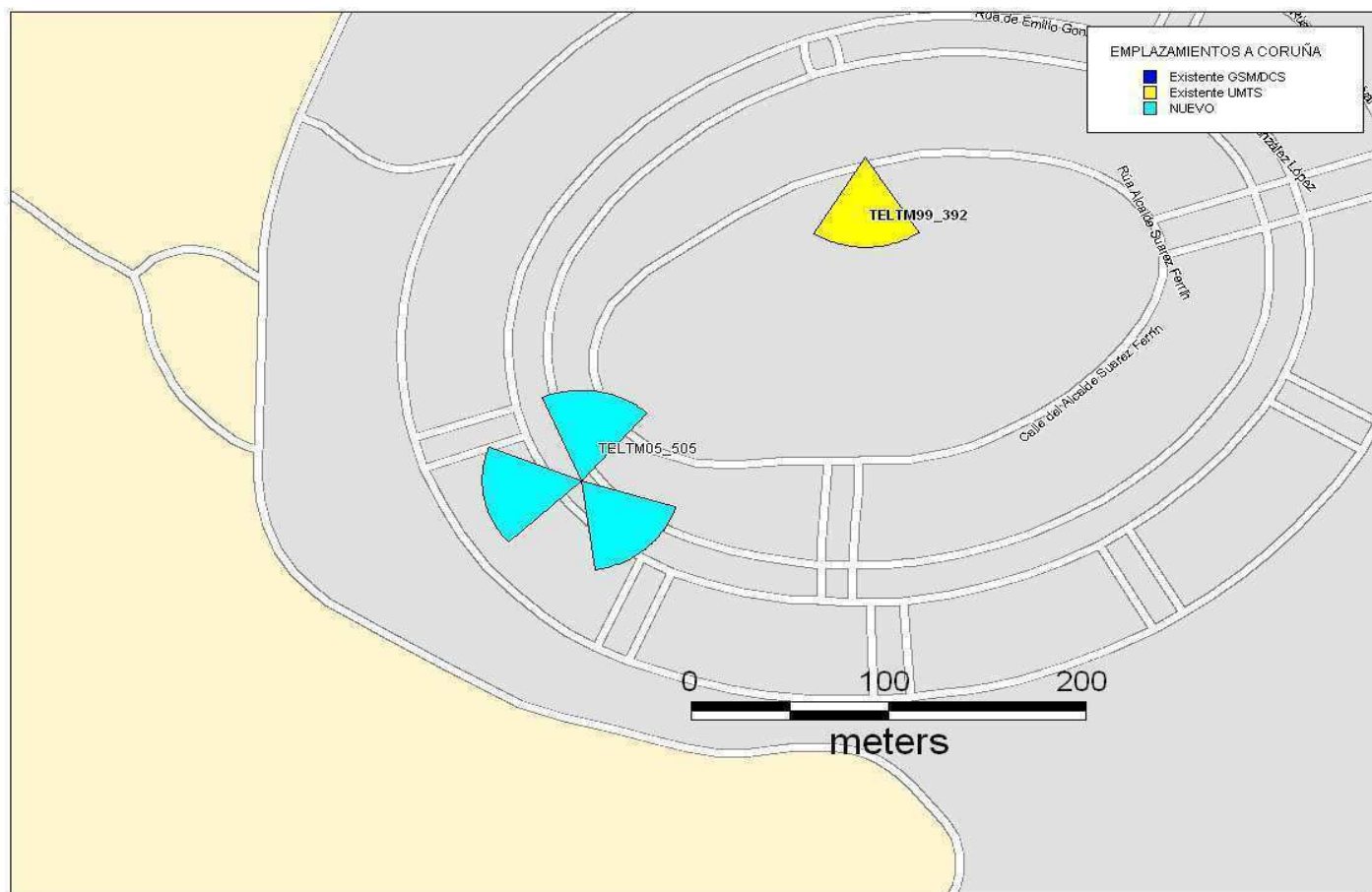
DATOS DE LA ANTENA

Fabricante				Modelo			
Tipo de Instalación (estación base, controlador etc.)		Estación Base		Nº de Antenas		1	
Tipo de antenas (ej. 3 GSM y 1 TMA)				PANEL POLARIZACIÓN CRUZADA			
Datos físicos							
Longitud mástil/sopORTE		0		Radio mástil/soporte (mm)		0	
Peso total estructura							
Dimensiones antena							
Anchura				Profundidad			
Altura		0,70m					
Datos Técnicos							
Ubicación							
X (UTM):		545953		Y(UTM):		4802798	
Altura (sobre nivel de suelo)(m)		4		Altura (sobre nivel de cornisa)(m)		0	
Orientación							
Acimut		180, .					
Downtilt (eléctrico)		DWE VARIABLE ENTRE 4 Y 10		Downtilt mecánico		DWM VARIABLE ENTRE 0 Y 12	
Otros datos							
PIRE/Gant por canal				Nº canales por antena			
Consumo eléctrico (W):				Peso (Kg)			

Datos de canales			
Nº Canal		Frecuencia de portadora	
Diagrama de radiación			
Acimut	Horizontal	Elevación	Vertical
0		0	
1		1	
2		2	
3		3	
4		4	
5		5	
6		6	
7		7	
8		8	
9		9	
10		10	

DATOS DEL TÉCNICO RESPONSABLE:

Nombre		Apellido 1		
Apellido 2			Titulación	
Teléfono		Fax		
Dirección				
Correo electrónico			Nº Colegiado	
Visado				





estado actual

Formulario de emplazamiento

DATOS DEL OPERADOR:

Nombre	TELEFONICA MOVILES ESPAÑA S.A	CIF	A-78923125
Persona de Contacto			
Nombre		Apellidos	
Teléfono		Fax	
Correo electrónico			

DATOS DE LA INSTALACIÓN:

Datos de Ubicación de la instalación		Id. de la* instalación	TELT04 393
Población:	A CORUÑA	Ciudad:	A CORUÑA
Vía	C/PASADIZO DE PERNAS	Nº de policía	1
Datos Técnicos de la instalación			
Número de sectores	3 GSM Ó 3 DCS Y 3 UMTS	Nº antenas por sector	1
Potencia máxima de emisión (PIRE (dBm))			

Datos Técnicos de los equipos de Telecomunicación			
Volumen (m3)		Peso (Kg)	
Dimensiones			
Anchura		Profundidad	
Altura		Consumo eléctrico (W):	
Medidas antivibraciones y ruidos (S/N)		Describir	

Número de antenas	
Totales	3
Transmisoras	3
Receptoras	3

Otras instalaciones (detallar):	
---------------------------------	--

Zona de cobertura	Area en torno a Juan Flórez con Alfonso Molina, zona de Falperra y mercado de Santa Lucía.		Nº de usuarios servidos	
Compartida con otros operadores	<input type="checkbox"/> SI	<input type="checkbox"/> NO	Operadoras existentes	
Estado administrativo actual	<p><input type="radio"/> Instalación con licencia de obra concedida e instalación conforme con el proyecto aprobado.</p> <p><input type="radio"/> Instalación con licencia de obra concedida e instalación no conforme con el proyecto aprobado.</p> <p><input type="radio"/> Instalación con el expediente de concesión de licencia informado negativamente.</p> <p><input type="radio"/> Instalación con el expediente informado favorablemente pero no concedida la licencia por falta de algún trámite administrativo.</p> <p><input type="radio"/> Instalación con la licencia denegada.</p> <p><input type="radio"/> Instalación con la licencia de obra no solicitada.</p> <p><input type="radio"/> Instalación con licencia solicitada y expediente no informado</p> <p><input type="radio"/> No se ha solicitado licencia</p>			
licencia				

DATOS DEL OPERADOR:

Nombre	TELEFONICA MOVILES ESPAÑA S.A	CIF	A-78923125
Persona de Contacto			
Nombre		Apellidos	
Teléfono		Fax	
Correo electrónico			

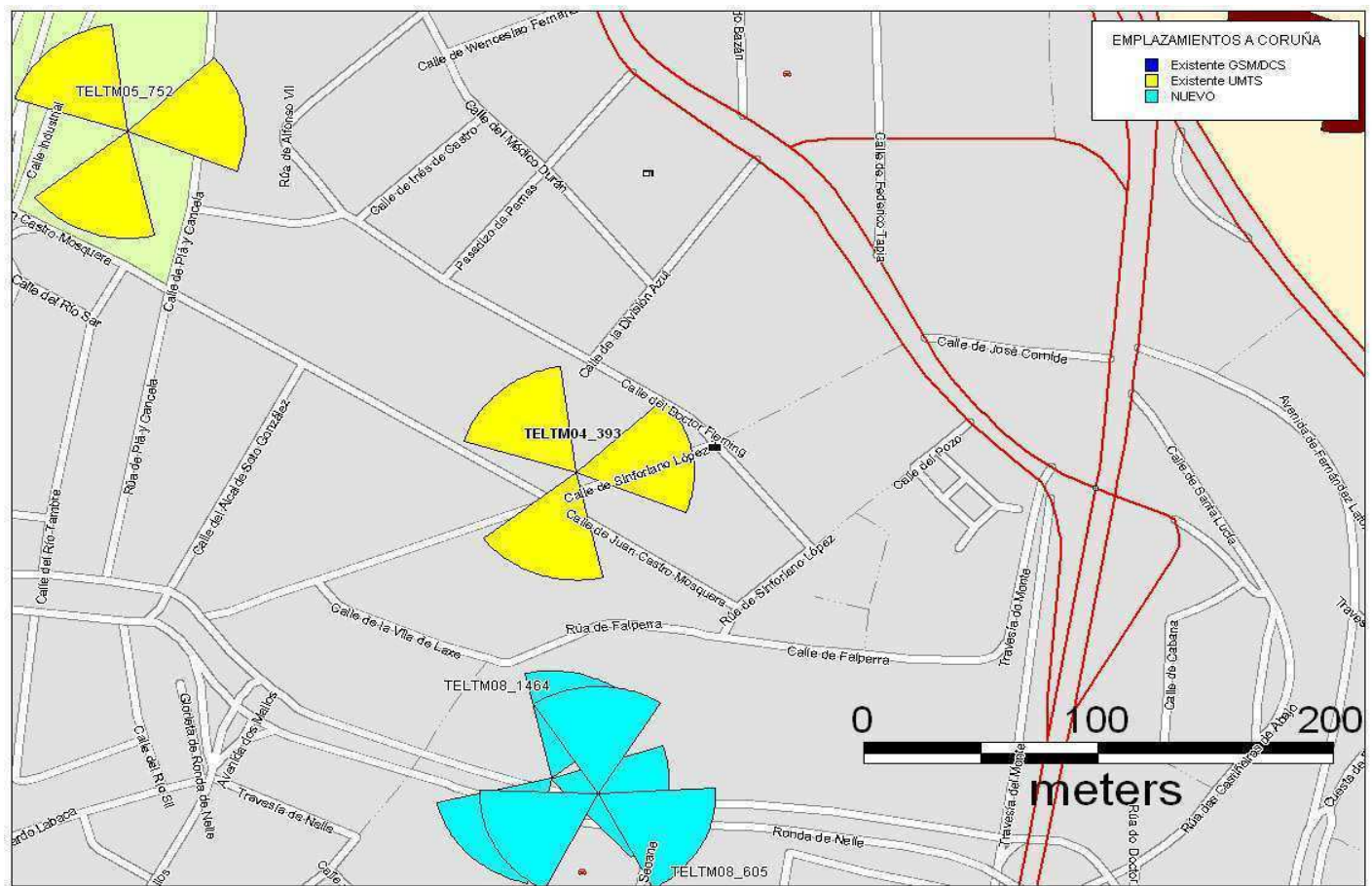
DATOS DE LA ANTENA

Fabricante				Modelo	
Tipo de estación (estación base, controlador etc.)	Instalación base, Estación Base	Nº de Antenas		3	
Tipo de antenas (ej. 3 GSM y 1 TMA)		3 TRIBANDA O ROCKET			
Datos físicos					
Longitud mástil/sopORTE	3	Radio mástil/sopORTE (mm)	80mm		
Peso total estructura					
Dimensiones antena					
Anchura		Profundidad			
Altura	2m				
Datos Técnicos					
Ubicación					
X (UTM):	548135	Y(UTM):	4801272		
Altura (sobre nivel de suelo)(m)	30	Altura (sobre nivel de cornisa)(m)	4		
Orientación					
Acimut	0, 120, 240				
Downtilt (eléctrico)	DWE VARIABLE ENTRE 4 Y 10	Downtilt mecánico	DWM VARIABLE ENTRE 0 Y 12		
Otros datos					
PIRE/Gant por canal		Nº canales por antena			
Consumo eléctrico (W):		Peso (Kg)			

Datos de canales			
Nº Canal		Frecuencia de portadora	
Diagrama de radiación			
Acimut	Horizontal	Elevación	Vertical
0		0	
1		1	
2		2	
3		3	
4		4	
5		5	
6		6	
7		7	
8		8	
9		9	
10		10	

DATOS DEL TÉCNICO RESPONSABLE:

Nombre		Apellido 1		
Apellido 2		Titulación		
Teléfono		Fax		
Dirección				
Correo electrónico		Nº Colegiado		
Visado				





fachada del emplazamiento



antena instalada sobre cubierta



vista en la dirección del sector 1



vista en la dirección del sector 3

Formulario de emplazamiento

DATOS DEL OPERADOR:

Nombre	TELEFONICA MOVILES ESPAÑA S.A	CIF	A-78923125
Persona de Contacto			
Nombre		Apellidos	
Teléfono		Fax	
Correo electrónico			

DATOS DE LA INSTALACIÓN:

Datos de Ubicación de la instalación		Id. de la* instalación	TELTMO0 411
Población:	A CORUÑA	Ciudad:	A CORUNA
Vía	QUINTA AVENIDA-POCOMACO (ALMACEN TDE)	Nº de policía	
Datos Técnicos de la instalación			
Número de sectores	2 GSM y UMTS	Nº antenas por sector	1
Potencia máxima de emisión (PIRE (dBm))			

Datos Técnicos de los equipos de Telecomunicación			
Volumen (m3)		Peso (Kg)	
Dimensiones			
Anchura		Profundidad	
Altura		Consumo eléctrico (W):	
Medidas antivibraciones y ruidos (S/N)		Describir	

Número de antenas	
Totales	1
Transmisoras	1
Receptoras	1

Otras instalaciones (detallar):	
---------------------------------	--

Zona de cobertura	Polígono de POCOMACO, Feans.		Nº de usuarios servidos	
Compartida con otros operadores	<input type="checkbox"/> SI	<input type="checkbox"/> NO	Operadoras existentes	
Estado administrativo actual	<div><input type="radio"/> Instalación con licencia de obra concedida e instalación conforme con el proyecto aprobado.</div> <div><input type="radio"/> Instalación con licencia de obra concedida e instalación no conforme con el proyecto aprobado.</div> <div><input type="radio"/> Instalación con el expediente de concesión de licencia informado negativamente.</div> <div><input type="radio"/> Instalación con el expediente informado favorablemente pero no concedida la licencia por falta de algún trámite administrativo.</div> <div><input type="radio"/> Instalación con la licencia denegada.</div> <div><input type="radio"/> Instalación con la licencia de obra no solicitada.</div> <div><input type="radio"/> Instalación con licencia solicitada y expediente no informado</div>			
licencia	Concedida 9/5/00			

Formulario de antenas
DATOS DEL OPERADOR:

Nombre	TELEFONICA MOVILES ESPAÑA S.A	CIF	A-78923125
Persona de Contacto			
Nombre		Apellidos	
Teléfono		Fax	
Correo electrónico			

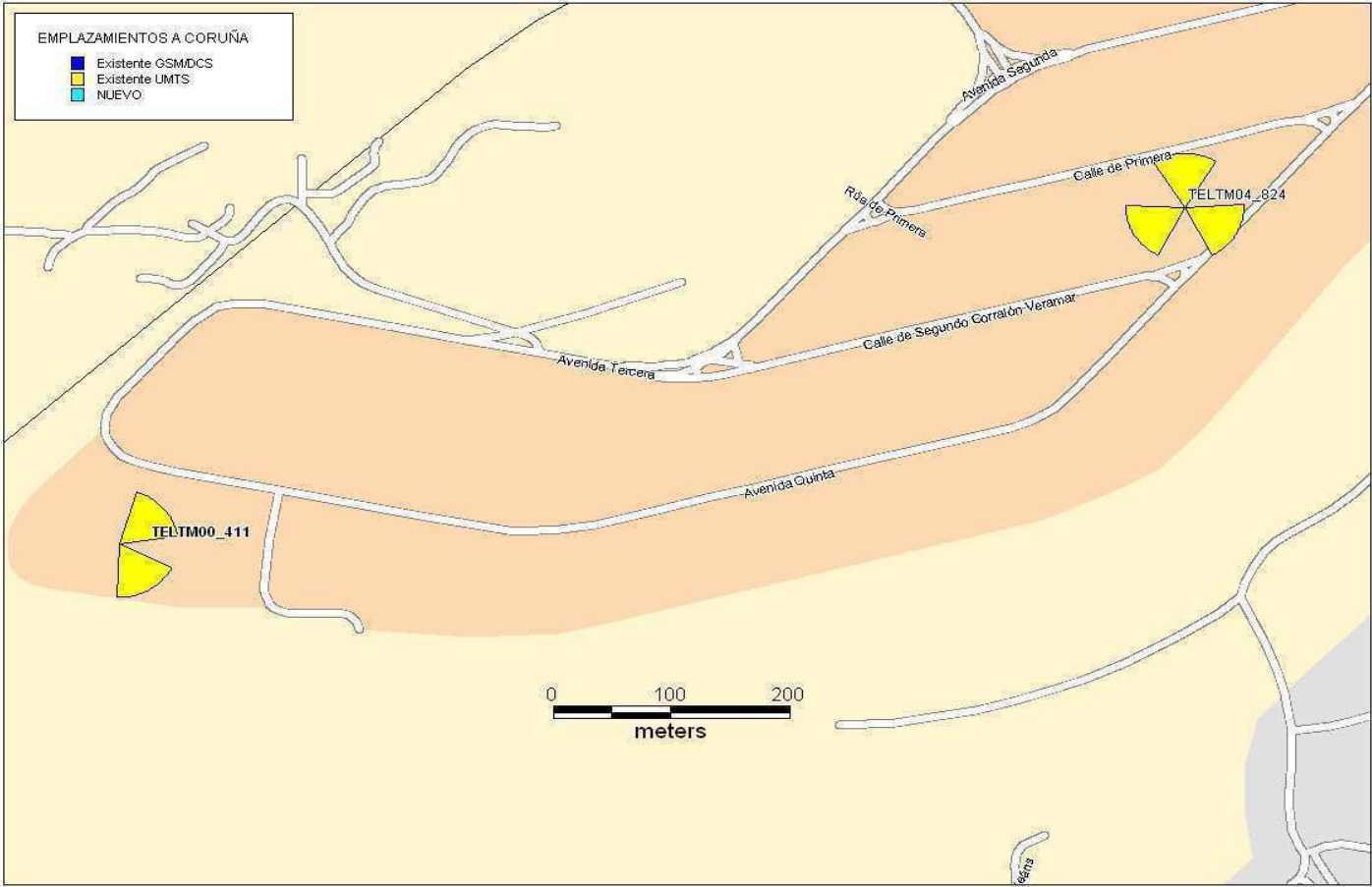
DATOS DE LA ANTENA


Fabricante		Modelo	Concedida 9/5/00
Tipo de Instalación (estación base, controlador etc.)	Estación Base	Nº de Antenas	2
Tipo de antenas (ej. 3 GSM y 1 TMA)		TT-D3 800TV	
Datos físicos			
Longitud mástil/sopORTE	30	Radio mástil/soporte (mm)	1200mm
Peso total estructura			
Dimensiones antena			
Anchura	340 mm	Profundidad	140 mm
Altura	2500 mm		
Datos Técnicos			
Ubicación			
X (UTM):	545219	Y(UTM):	4797454
Altura (sobre nivel de suelo)(m)	30	Altura (sobre nivel de cornisa)(m)	0
Orientación			
Acimut	50º y 150 º		
Downtilt (eléctrico)	DWE VARIABLE ENTRE 2 Y 10	Downtilt mecánico	
Otros datos			
PIRE/Gant por canal		Nº canales por antena	
Consumo eléctrico (W):		Peso (Kg)	37

Datos de canales			
Nº Canal	Frecuencia de portadora		
Diagrama de radiación			
Acimut	Horizontal	Elevación	Vertical
0		0	
1		1	
2		2	
3		3	
4		4	
5		5	
6		6	
7		7	
8		8	
9		9	
10		10	

DATOS DEL TÉCNICO RESPONSABLE:

Nombre		Apellido 1		
Apellido 2		Titulación		
Teléfono		Fax		
Dirección				
Correo electrónico		Nº Colegiado		
Visado				





Formulario de emplazamiento

DATOS DEL OPERADOR:

Nombre	TELEFONICA MOVILES ESPAÑA S.A	CIF	A-78923125
Persona de Contacto			
Nombre		Apellidos	
Teléfono		Fax	
Correo electrónico			

DATOS DE LA INSTALACIÓN:

Datos de Ubicación de la instalación		Id. de la* instalación	TELTMO0 433
Población:	A CORUÑA	Ciudad:	A CORUNA
Vía	ESTACIÓN COSTERA DE MONTE ABERTO	Nº de policía	
Datos Técnicos de la instalación			
Número de sectores	3 GSM, 3 DCS, 3 UMTS	Nº antenas por sector	1 PARA GSM, DCS Y UMTS
Potencia máxima de emisión (PIRE (dBm))			

Datos Técnicos de los equipos de Telecomunicación			
Volumen (m3)		Peso (Kg)	
Dimensiones			
Anchura		Profundidad	
Altura		Consumo eléctrico (W):	
Medidas antivibraciones y ruidos (S/N)		Describir	

Número de antenas	
Totales	3
Transmisoras	3
Receptoras	3

Otras instalaciones (detallar):	
---------------------------------	--

Zona de cobertura	Polígono de la grela Bens, Refinería de Repsol, planta depuradora de Emalcsa.		Nº de usuarios servidos	
Compartida con otros operadores	<input type="checkbox"/> SI	<input type="checkbox"/> NO	Operadoras existentes	
Estado administrativo actual	<div><input type="radio"/> Instalación con licencia de obra concedida e instalación conforme con el proyecto aprobado.</div> <div><input type="radio"/> Instalación con licencia de obra concedida e instalación no conforme con el proyecto aprobado.</div> <div><input type="radio"/> Instalación con el expediente de concesión de licencia informado negativamente.</div> <div><input type="radio"/> Instalación con el expediente informado favorablemente pero no concedida la licencia por falta de algún trámite administrativo.</div> <div><input type="radio"/> Instalación con la licencia denegada.</div> <div><input type="radio"/> Instalación con la licencia de obra no solicitada.</div> <div><input type="radio"/> Instalación con licencia solicitada y expediente no informado</div>			
licencia	En trámite, solicitada 27/11/02			

Formulario de antenas
DATOS DEL OPERADOR:

Nombre	TELEFONICA MOVILES ESPAÑA S.A	CIF	A-78923125
Persona de Contacto			
Nombre		Apellidos	
Teléfono		Fax	
Correo electrónico			

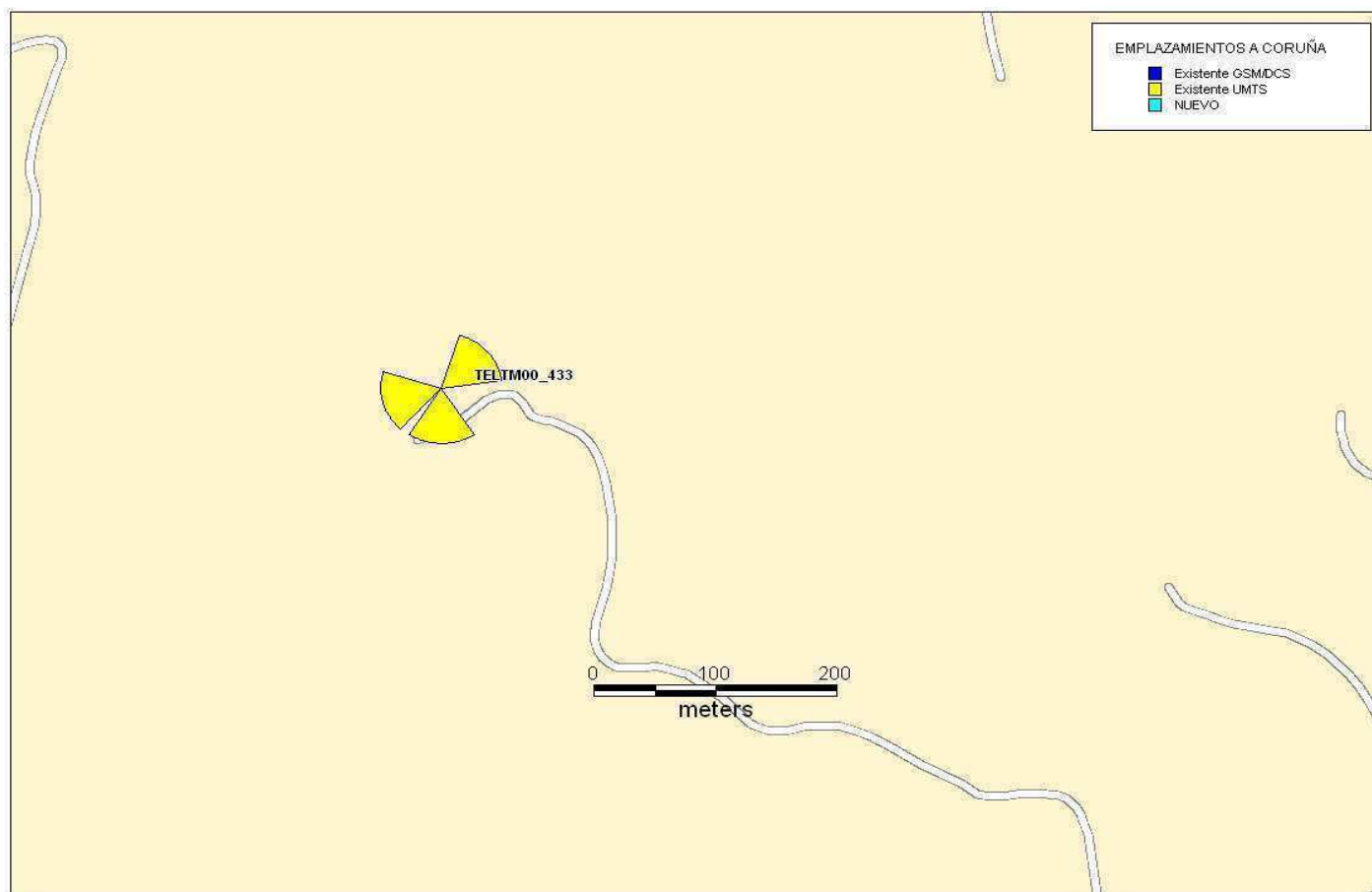
DATOS DE LA ANTENA

Fabricante		Modelo	En trámite, solicitada 27/11/02
Tipo de Instalación (estación base, controlador etc.)	Estación Base	Nº de Antenas	3
Tipo de antenas (ej. 3 GSM y 1 TMA)		TRIBANDA, Kathrein-742265	
Datos físicos			
Longitud mástil/sopORTE	30	Radio mástil/soporte (mm)	celosía
Peso total estructura			
Dimensiones antena			
Anchura		Profundidad	
Altura	1.92 m		
Datos Técnicos			
Ubicación			
X (UTM):	544525	Y(UTM):	4801950
Altura (sobre nivel de suelo)(m)	30	Altura (sobre nivel de cornisa)(m)	0
Orientación			
Acimut	50, 180, 255		
Downtilt (eléctrico)	DWE VARIABLE ENTRE 4 Y 10	Downtilt mecánico	DWM VARIABLE ENTRE 0 Y 12
Otros datos			
PIRE/Gant por canal		Nº canales por antena	
Consumo eléctrico (W):		Peso (Kg)	

Datos de canales			
Nº Canal	Frecuencia de portadora		
Diagrama de radiación			
Acimut	Horizontal	Elevación	Vertical
0		0	
1		1	
2		2	
3		3	
4		4	
5		5	
6		6	
7		7	
8		8	
9		9	
10		10	

DATOS DEL TÉCNICO RESPONSABLE:

Nombre		Apellido 1		
Apellido 2		Titulación		
Teléfono		Fax		
Dirección				
Correo electrónico		Nº Colegiado		
Visado				





Formulario de emplazamiento

DATOS DEL OPERADOR:

Nombre	TELEFONICA MOVILES ESPAÑA S.A	CIF	A-78923125
Persona de Contacto			
Nombre		Apellidos	
Teléfono		Fax	
Correo electrónico			

DATOS DE LA INSTALACIÓN:

Datos de Ubicación de la instalación		Id. de la* instalación	TELTMO3 461
Población:	A CORUÑA	Ciudad:	A CORUNA
Vía	TRAVESÍA JOAQUÍN PLANELLS	Nº de policía	8
Datos Técnicos de la instalación			
Número de sectores	3 GSM, 3 DCS, 3 UMTS	Nº antenas por sector	1 PARA GSM, DCS Y UMTS
Potencia máxima de emisión (PIRE (dBm))			

Datos Técnicos de los equipos de Telecomunicación			
Volumen (m3)		Peso (Kg)	
Dimensiones			
Anchura		Profundidad	
Altura		Consumo eléctrico (W):	
Medidas antivibraciones y ruidos (S/N)		Describir	

Número de antenas	
Totales	3
Transmisoras	3
Receptoras	3

Otras instalaciones (detallar):	
---------------------------------	--

Zona de cobertura	Zona de Plaza de San Cristóbal, estación FFCC, estación de Autobuses, edificio administrativo de la Xunta, Avda. Enrique Salgado Torres.		Nº de usuarios servidos	
Compartida con otros operadores	<input type="checkbox"/> SI	<input type="checkbox"/> NO	Operadoras existentes	
Estado administrativo actual	<div><input type="radio"/> Instalación con licencia de obra concedida e instalación conforme con el proyecto aprobado.</div> <div><input type="radio"/> Instalación con licencia de obra concedida e instalación no conforme con el proyecto aprobado.</div> <div><input type="radio"/> Instalación con el expediente de concesión de licencia informado negativamente.</div> <div><input type="radio"/> Instalación con el expediente informado favorablemente pero no concedida la licencia por falta de algún trámite administrativo.</div> <div><input type="radio"/> Instalación con la licencia denegada.</div> <div><input type="radio"/> Instalación con la licencia de obra no solicitada.</div> <div><input type="radio"/> Instalación con licencia solicitada y expediente no informado</div>			
licencia	En trámite, solicitada 15/3/02			

Formulario de antenas
DATOS DEL OPERADOR:

Nombre	TELEFONICA MOVILES ESPAÑA S.A	CIF	A-78923125
Persona de Contacto			
Nombre		Apellidos	
Teléfono		Fax	
Correo electrónico			

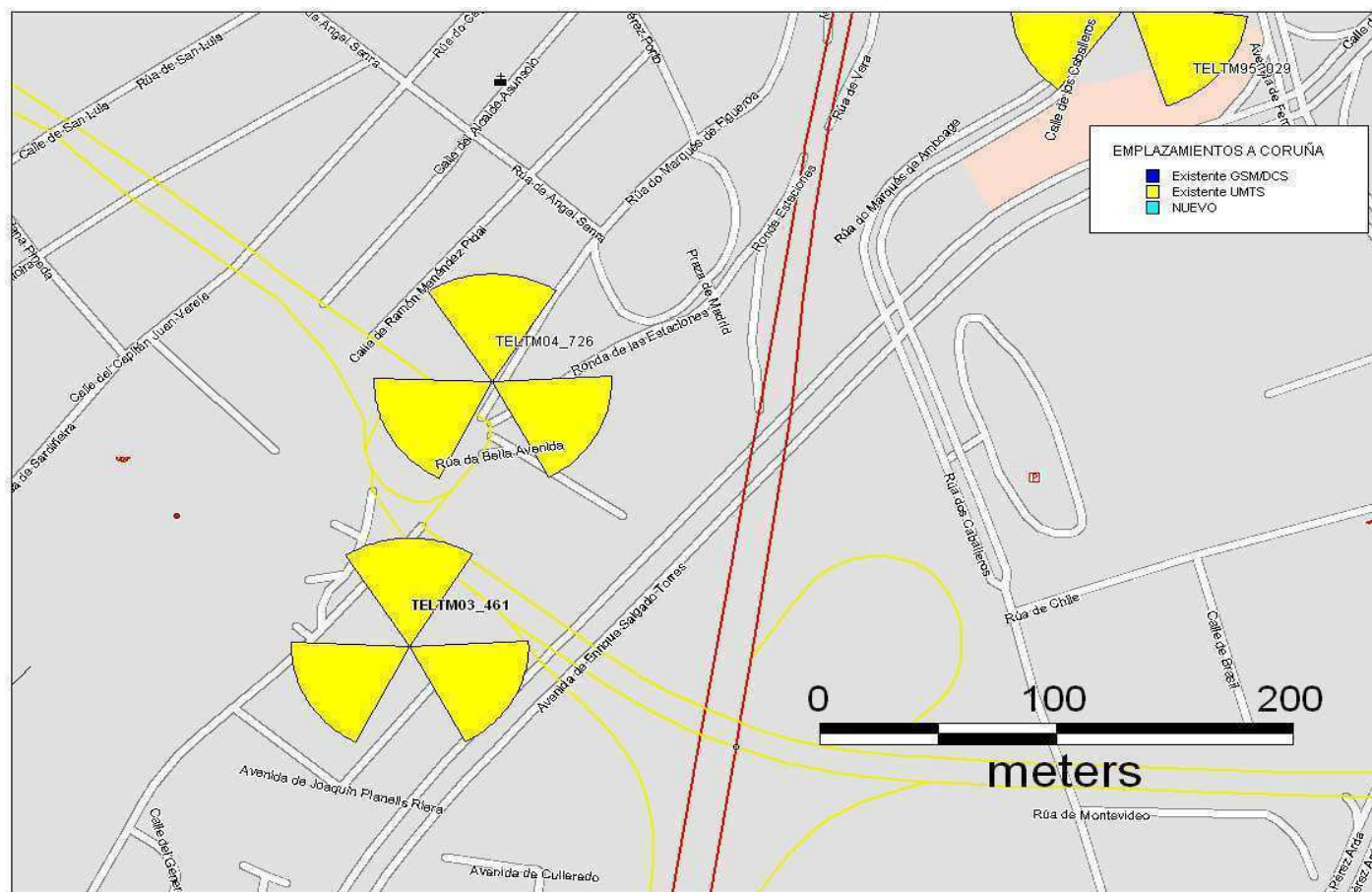
DATOS DE LA ANTENA

Fabricante		Modelo	En trámite, solicitada 15/3/02
Tipo de Instalación (estación base, controlador etc.)	Estación Base	Nº de Antenas	3
Tipo de antenas (ej. 3 GSM y 1 TMA)		TRIBANDA	
Datos físicos			
Longitud mástil/sopORTE	3	Radio mástil/soporte (mm)	115mm
Peso total estructura			
Dimensiones antena			
Anchura		Profundidad	
Altura	2m		
Datos Técnicos			
Ubicación			
X (UTM):	548046	Y(UTM):	4800317
Altura (sobre nivel de suelo)(m)	32	Altura (sobre nivel de cornisa)(m)	3
Orientación			
Acimut	0, 120, 240		
Downtilt (eléctrico)	DWE VARIABLE ENTRE 4 Y 10	Downtilt mecánico	DWM VARIABLE ENTRE 0 Y 12
Otros datos			
PIRE/Gant por canal		Nº canales por antena	
Consumo eléctrico (W):		Peso (Kg)	

Datos de canales			
Nº Canal	Frecuencia de portadora		
Diagrama de radiación			
Acimut	Horizontal	Elevación	Vertical
0		0	
1		1	
2		2	
3		3	
4		4	
5		5	
6		6	
7		7	
8		8	
9		9	
10		10	

DATOS DEL TÉCNICO RESPONSABLE:

Nombre		Apellido 1		
Apellido 2		Titulación		
Teléfono		Fax		
Dirección				
Correo electrónico		Nº Colegiado		
Visado				





Formulario de emplazamiento

DATOS DEL OPERADOR:

Nombre	TELEFONICA MOVILES ESPAÑA S.A	CIF	A-78923125
Persona de Contacto			
Nombre		Apellidos	
Teléfono		Fax	
Correo electrónico			

DATOS DE LA INSTALACIÓN:

Datos de Ubicación de la instalación		Id. de la* instalación	TELTMO3 667
Población:	A CORUÑA	Ciudad:	A CORUNA
Vía	EDIFICIO DE CORREOS, C/MANUEL CASAS	Nº de policía	s/n
Datos Técnicos de la instalación			
Número de sectores	3 GSM, 3 DCS, 3 UMTS	Nº antenas por sector	1 PARA GSM, DCS Y UMTS
Potencia máxima de emisión (PIRE (dBm))			

Datos Técnicos de los equipos de Telecomunicación			
Volumen (m3)		Peso (Kg)	
Dimensiones			
Anchura		Profundidad	
Altura		Consumo eléctrico (W):	
Medidas antivibraciones y ruidos (S/N)		Describir	

Número de antenas	
Totales	3
Transmisoras	3
Receptoras	3

Otras instalaciones (detallar):	
---------------------------------	--

Zona de cobertura	c/Real, Avda, de la Marina, Alferez Provisional, Diputación, PALEXCO, Dársemna de la Marina y Paseo de Parrote.		Nº de usuarios servidos	
Compartida con otros operadores	<input type="checkbox"/> SI	<input type="checkbox"/> NO	Operadoras existentes	
Estado administrativo actual	<div><input type="radio"/> Instalación con licencia de obra concedida e instalación conforme con el proyecto aprobado.</div> <div><input type="radio"/> Instalación con licencia de obra concedida e instalación no conforme con el proyecto aprobado.</div> <div><input type="radio"/> Instalación con el expediente de concesión de licencia informado negativamente.</div> <div><input type="radio"/> Instalación con el expediente informado favorablemente pero no concedida la licencia por falta de algún trámite administrativo.</div> <div><input type="radio"/> Instalación con la licencia denegada.</div> <div><input type="radio"/> Instalación con la licencia de obra no solicitada.</div> <div><input type="radio"/> Instalación con licencia solicitada y expediente no informado</div>			
licencia	En trámite, solicitada 9/1/04			

Formulario de antenas
DATOS DEL OPERADOR:

Nombre	TELEFONICA MOVILES ESPAÑA S.A	CIF	A-78923125
Persona de Contacto			
Nombre		Apellidos	
Teléfono		Fax	
Correo electrónico			

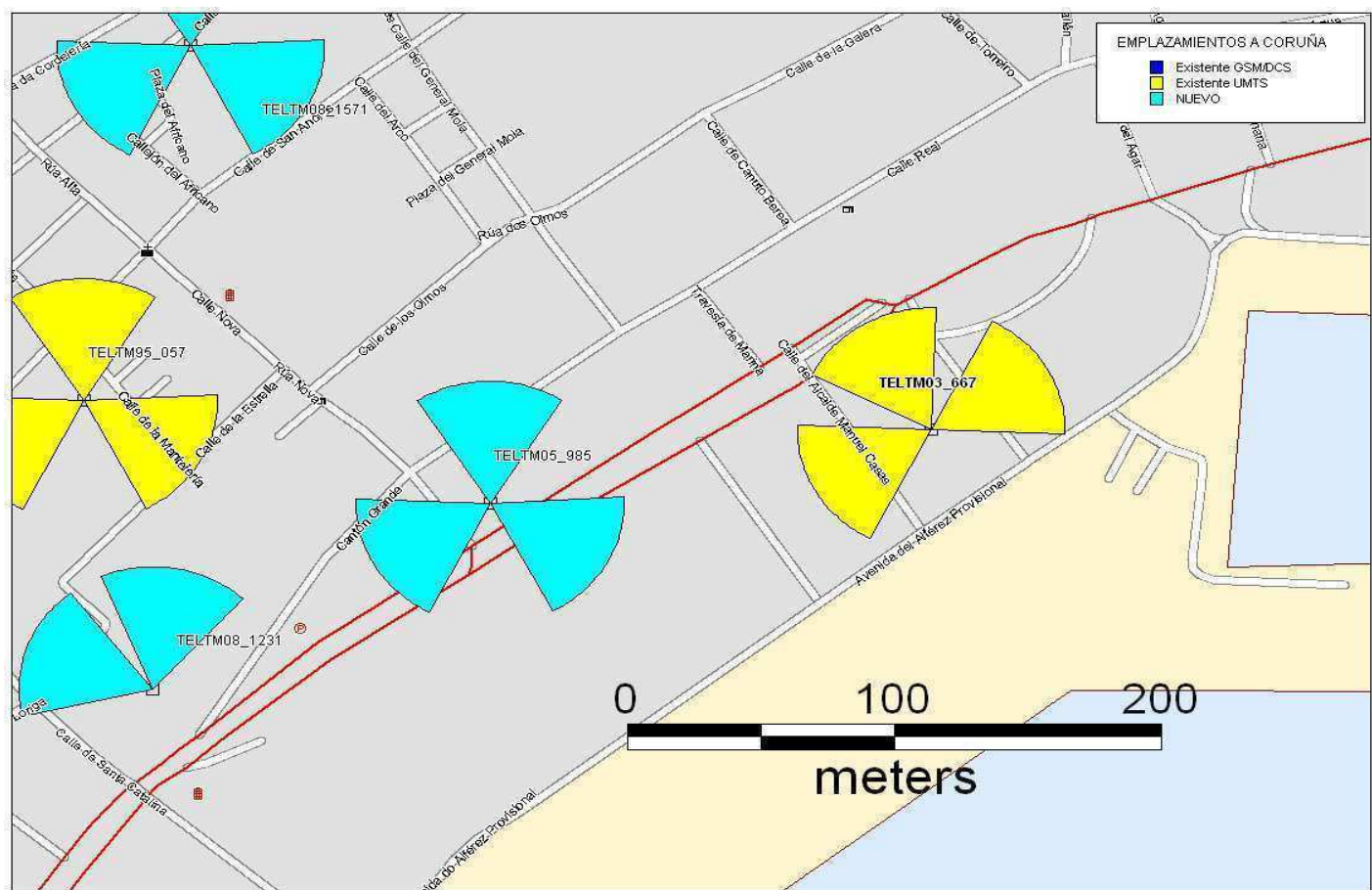
DATOS DE LA ANTENA

Fabricante		Modelo	En trámite, solicitada 9/1/04
Tipo de Instalación (estación base, controlador etc.)	Estación Base	Nº de Antenas	3
Tipo de antenas (ej. 3 GSM y 1 TMA)		TRIBANDA	
Datos físicos			
Longitud mástil/sopORTE	2	Radio mástil/soporte (mm)	80mm
Peso total estructura			
Dimensiones antena			
Anchura		Profundidad	
Altura	1,3m		
Datos Técnicos			
Ubicación			
X (UTM):	548758	Y(UTM):	4802201
Altura (sobre nivel de suelo)(m)	30	Altura (sobre nivel de cornisa)(m)	0
Orientación			
Acimut	330, 60, 240		
Downtilt (eléctrico)	DWE VARIABLE ENTRE 4 Y 10	Downtilt mecánico	DWM VARIABLE ENTRE 0 Y 12
Otros datos			
PIRE/Gant por canal		Nº canales por antena	
Consumo eléctrico (W):		Peso (Kg)	

Datos de canales			
Nº Canal	Frecuencia de portadora		
Diagrama de radiación			
Acimut	Horizontal	Elevación	Vertical
0		0	
1		1	
2		2	
3		3	
4		4	
5		5	
6		6	
7		7	
8		8	
9		9	
10		10	

DATOS DEL TÉCNICO RESPONSABLE:

Nombre		Apellido 1		
Apellido 2		Titulación		
Teléfono		Fax		
Dirección				
Correo electrónico		Nº Colegiado		
Visado				





Formulario de emplazamiento

DATOS DEL OPERADOR:

Nombre	TELEFONICA MOVILES ESPAÑA S.A	CIF	A-78923125
Persona de Contacto			
Nombre		Apellidos	
Teléfono		Fax	
Correo electrónico			

DATOS DE LA INSTALACIÓN:

Datos de Ubicación de la instalación		Id. de la* instalación	TELTMO4 726
Población:	A CORUÑA	Ciudad:	A CORUÑA
Vía	RONDA OUTEIRO	Nº de policía	112
Datos Técnicos de la instalación			
Número de sectores	3 DCS Y 3 UMTS	Nº antenas por sector	1
Potencia máxima de emisión (PIRE (dBm))			

Datos Técnicos de los equipos de Telecomunicación			
Volumen (m3)		Peso (Kg)	
Dimensiones			
Anchura		Profundidad	
Altura		Consumo eléctrico (W):	
Medidas antivibraciones y ruidos (S/N)		Describir	

Número de antenas	
Totales	3
Transmisoras	3
Receptoras	3

Otras instalaciones (detallar):	
---------------------------------	--

Zona de cobertura	Zona de Plaza de San Cristóbal, estación FFCC, estación de Autobuses, edificio administrativo de la Xunta, Avda. Enrique Salgado Torres, Palacio Justicia, Juzgados.		Nº de usuarios servidos	
Compartida con otros operadores	<input type="checkbox"/> SI	<input type="checkbox"/> NO	Operadoras existentes	vodafone y bucle de abonado
Estado administrativo actual	<div><input type="radio"/> Instalación con licencia de obra concedida e instalación conforme con el proyecto aprobado.</div> <div><input type="radio"/> Instalación con licencia de obra concedida e instalación no conforme con el proyecto aprobado.</div> <div><input type="radio"/> Instalación con el expediente de concesión de licencia informado negativamente.</div> <div><input type="radio"/> Instalación con el expediente informado favorablemente pero no concedida la licencia por falta de algún trámite administrativo.</div> <div><input type="radio"/> Instalación con la licencia denegada.</div> <div><input type="radio"/> Instalación con la licencia de obra no solicitada.</div> <div><input type="radio"/> Instalación con licencia solicitada y expediente no informado</div>			
licencia				

Formulario de antenas
DATOS DEL OPERADOR:

Nombre	TELEFONICA MOVILES ESPAÑA S.A	CIF	A-78923125
Persona de Contacto			
Nombre		Apellidos	
Teléfono		Fax	
Correo electrónico			

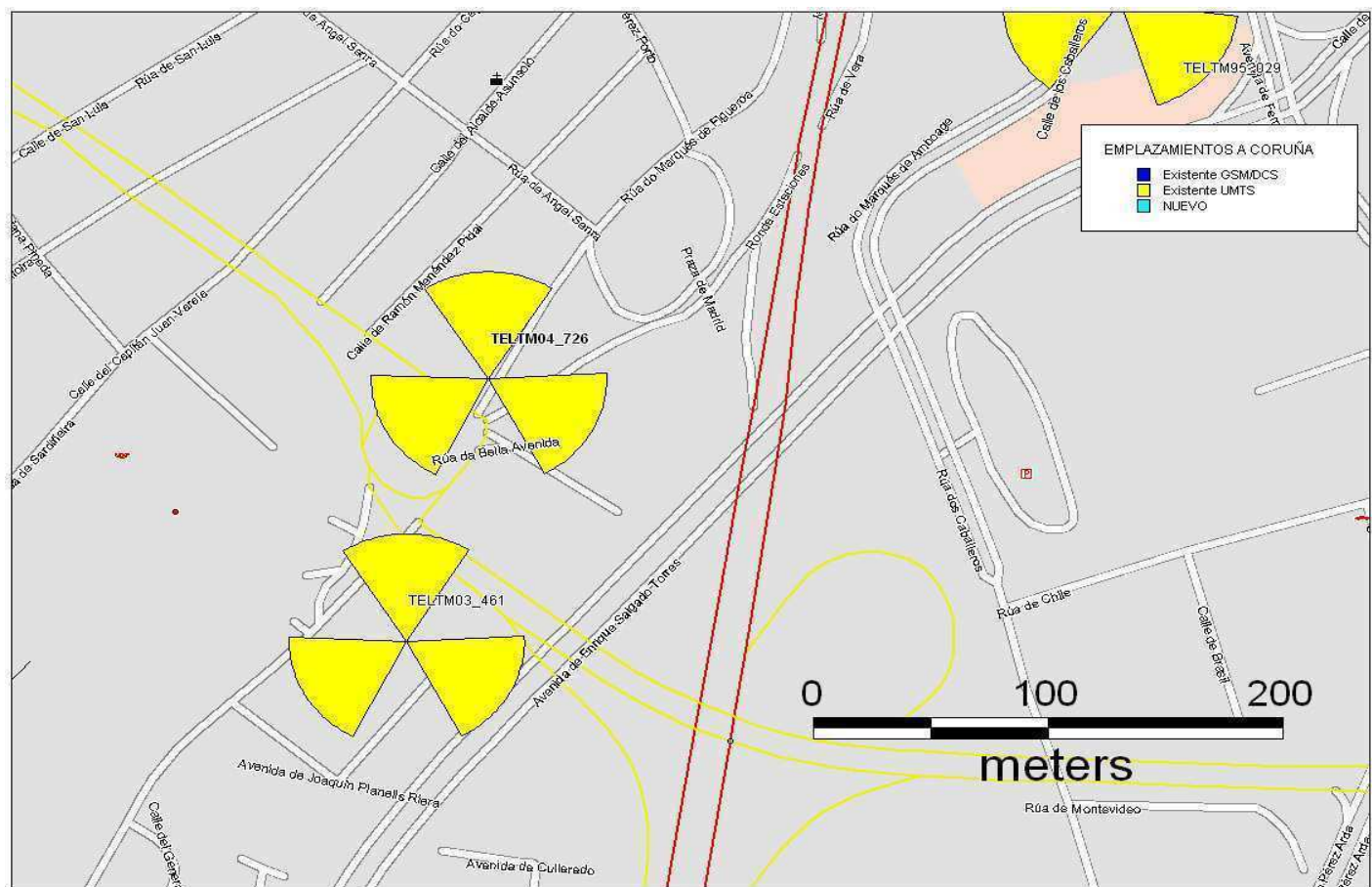
DATOS DE LA ANTENA

Fabricante				Modelo	
Tipo de Instalación (estación base, controlador etc.)		Estación Base		Nº de Antenas	
				3	
Tipo de antenas (ej. 3 GSM y 1 TMA)				PANEL DUAL DCS-UMTS	
Datos físicos					
Longitud mástil/sopORTE		Radio mástil/sopORTE		80mm	
3		(mm)			
Peso total estructura					
Dimensiones antena					
Anchura		Profundidad			
Altura		1,3m			
Datos Técnicos					
Ubicación					
X (UTM):		548074		Y(UTM):	
				4800434	
Altura (sobre nivel de suelo)(m)		55		Altura (sobre nivel de cornisa)(m)	
				3	
Orientación					
Acimut		0, 120, 240			
Downtilt (eléctrico)		DWE VARIABLE ENTRE 4 Y 10		DWM VARIABLE ENTRE 0 Y 12	
Otros datos					
PIRE/Gant por canal		Nº canales por antena			
Consumo eléctrico (W):		Peso (Kg)			

Datos de canales			
Nº Canal		Frecuencia de portadora	
Diagrama de radiación			
Acimut	Horizontal	Elevación	Vertical
0		0	
1		1	
2		2	
3		3	
4		4	
5		5	
6		6	
7		7	
8		8	
9		9	
10		10	

DATOS DEL TÉCNICO RESPONSABLE:

Nombre		Apellido 1		
Apellido 2			Titulación	
Teléfono		Fax		
Dirección				
Correo electrónico		Nº Colegiado		
Visado				





Formulario de emplazamiento

DATOS DEL OPERADOR:

Nombre	TELEFONICA MOVILES ESPAÑA S.A	CIF	A-78923125
Persona de Contacto			
Nombre		Apellidos	
Teléfono		Fax	
Correo electrónico			

DATOS DE LA INSTALACIÓN:

Datos de Ubicación de la instalación		Id. de la* instalación	TELTMO4 741
Población:	A CORUÑA	Ciudad:	A CORUÑA
Vía	C/ENRIQUE MARIÑAS S/N (HOTEL BARCELO)	Nº de policía	
Datos Técnicos de la instalación			
Número de sectores	3 GSM Ó 3 DCS Y 3 UMTS	Nº antenas por sector	1
Potencia máxima de emisión (PIRE (dBm))			

Datos Técnicos de los equipos de Telecomunicación			
Volumen (m3)		Peso (Kg)	
Dimensiones			
Anchura		Profundidad	
Altura		Consumo eléctrico (W):	
Medidas antivibraciones y ruidos (S/N)		Describir	

Número de antenas	
Totales	3
Transmisoras	3
Receptoras	3

Otras instalaciones (detallar):	
------------------------------------	--

Zona de cobertura	Polígono de Matogrande, Hotel AC y Barceló, avda. Alfonso Molina y Camilo José Cela.		Nº de usuarios servidos	
Compartida con otros operadores	<input type="checkbox"/> SI	<input type="checkbox"/> NO	Operadoras existentes	
Estado administrativo actual	<p><input type="radio"/> Instalación con licencia de obra concedida e instalación conforme con el proyecto aprobado.</p> <p><input type="radio"/> Instalación con licencia de obra concedida e instalación no conforme con el proyecto aprobado.</p> <p><input type="radio"/> Instalación con el expediente de concesión de licencia informado negativamente.</p> <p><input type="radio"/> Instalación con el expediente informado favorablemente pero no concedida la licencia por falta de algún trámite administrativo.</p> <p><input type="radio"/> Instalación con la licencia denegada.</p> <p><input type="radio"/> Instalación con la licencia de obra no solicitada.</p> <p><input type="radio"/> Instalación con licencia solicitada y expediente no informado</p>			
licencia				

DATOS DEL OPERADOR:

Nombre	TELEFONICA MOVILES ESPAÑA S.A	CIF	A-78923125
Persona de Contacto			
Nombre		Apellidos	
Teléfono		Fax	
Correo electrónico			

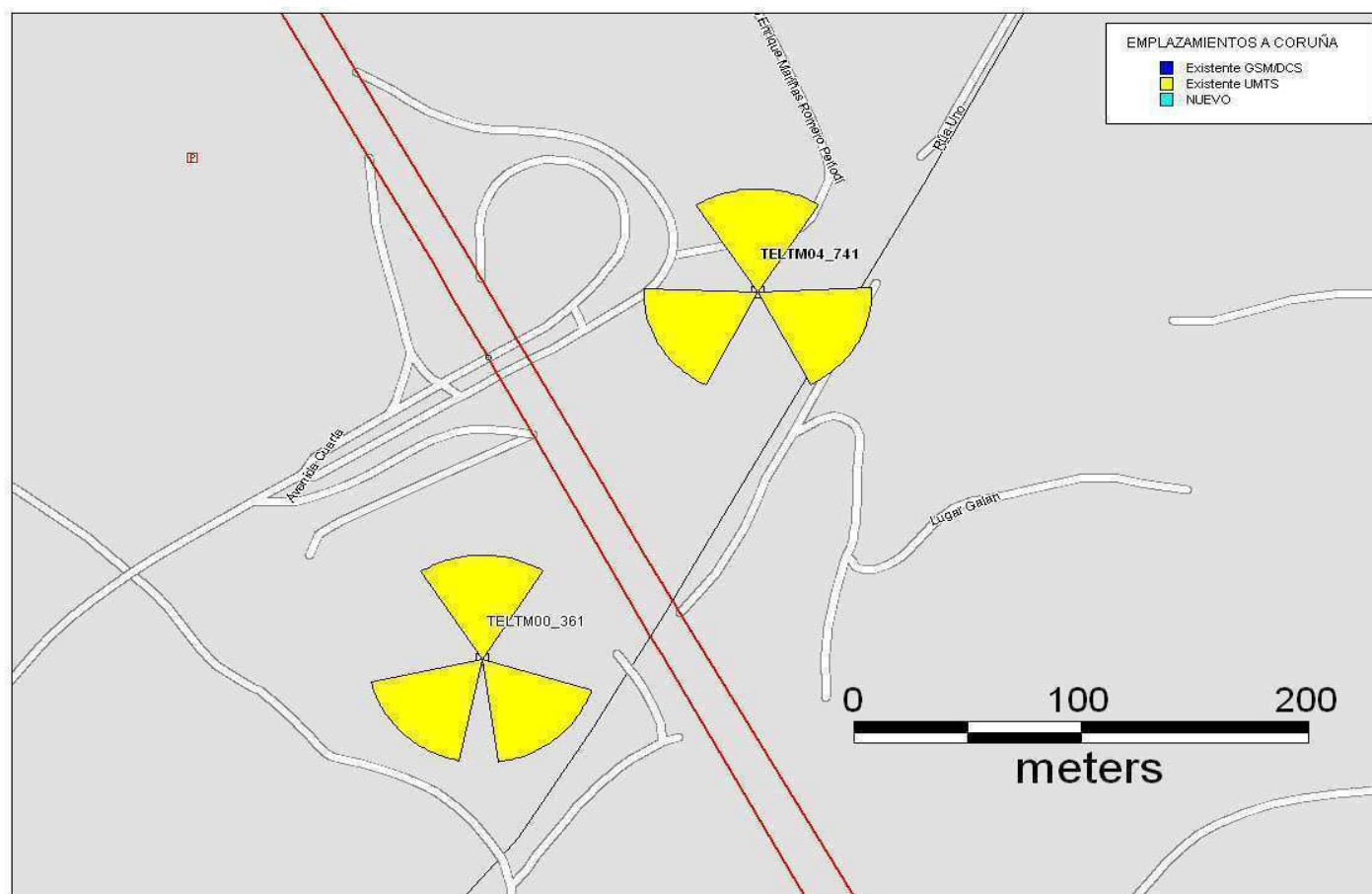
DATOS DE LA ANTENA

Fabricante				Modelo	
Tipo de instalación (estación base, controlador etc.)	Estación Base		Nº de Antenas	3	
Tipo de antenas (ej. 3 GSM y 1 TMA)			3 TRIBANDA SF-SLIM-DDU-V08-R		
Datos físicos					
Longitud mástil/sopORTE	3		Radio mástil/sopORTE (mm)	115mm	
Peso total estructura					
Dimensiones antena					
Anchura			Profundidad		
Altura	2m				
Datos Técnicos					
Ubicación					
X (UTM):	548415		Y(UTM):	4798925	
Altura (sobre nivel de suelo)(m)	30		Altura (sobre nivel de cornisa)(m)	4	
Orientación					
Acimut	0, 120, 240				
Downtilt (eléctrico)	DWE VARIABLE ENTRE 4 Y 10		Downtilt mecánico	DWM VARIABLE ENTRE 0 Y 12	
Otros datos					
PIRE/Gant por canal			Nº canales por antena		
Consumo eléctrico (W):			Peso (Kg)		

Datos de canales			
Nº Canal		Frecuencia de portadora	
Diagrama de radiación			
Acimut	Horizontal	Elevación	Vertical
0		0	
1		1	
2		2	
3		3	
4		4	
5		5	
6		6	
7		7	
8		8	
9		9	
10		10	

DATOS DEL TÉCNICO RESPONSABLE:

Nombre		Apellido 1		
Apellido 2			Titulación	
Teléfono		Fax		
Dirección				
Correo electrónico			Nº Colegiado	
Visado				





emplazamiento



vista en dirección del sector 1



vista en dirección del sector 2



vista en dirección del sector 3

Formulario de emplazamiento

DATOS DEL OPERADOR:

Nombre	TELEFONICA MOVILES ESPAÑA S.A	CIF	A-78923125
Persona de Contacto			
Nombre		Apellidos	
Teléfono		Fax	
Correo electrónico			

DATOS DE LA INSTALACIÓN:

Datos de Ubicación de la instalación		Id. de la* instalación	TELTM05_752
Población:	A CORUNA	Ciudad:	A CORUÑA
Vía	CALLE INDUSTRIAL	Nº de policía	15
Datos Técnicos de la instalación			
Número de sectores	3 GSM, 3 DCS, 3 UMTS	Nº antenas por sector	1
Potencia máxima de emisión (PIRE (dBm))			

Datos Técnicos de los equipos de Telecomunicación			
Volumen (m3)		Peso (Kg)	
Dimensiones			
Anchura		Profundidad	
Altura		Consumo eléctrico (W):	
Medidas antivibraciones y ruidos (S/N)		Describir	

Número de antenas	
Totales	3
Transmisoras	3
Receptoras	3

Otras instalaciones (detallar):	
---------------------------------	--

Zona de cobertura	Área en torno a la confluencia de las calles Pla Y Cancela y Juan Castro Mosquera, parque de Santa Margarita, Palacio de Exposiciones y Congresos.		Nº de usuarios servidos	
Compartida con otros operadores	<input type="checkbox"/> SI	<input type="checkbox"/> NO	Operadoras existentes	
Estado administrativo actual	<div><input type="radio"/> Instalación con licencia de obra concedida e instalación conforme con el proyecto aprobado.</div> <div><input type="radio"/> Instalación con licencia de obra concedida e instalación no conforme con el proyecto aprobado.</div> <div><input type="radio"/> Instalación con el expediente de concesión de licencia informado negativamente.</div> <div><input type="radio"/> Instalación con el expediente informado favorablemente pero no concedida la licencia por falta de algún trámite administrativo.</div> <div><input type="radio"/> Instalación con la licencia denegada.</div> <div><input type="radio"/> Instalación con la licencia de obra no solicitada.</div> <div><input type="radio"/> Instalación con licencia solicitada y expediente no informado</div>			
licencia				

Formulario de antenas
DATOS DEL OPERADOR:

Nombre	TELEFONICA MOVILES ESPAÑA S.A	CIF	A-78923125
Persona de Contacto			
Nombre		Apellidos	
Teléfono		Fax	
Correo electrónico			

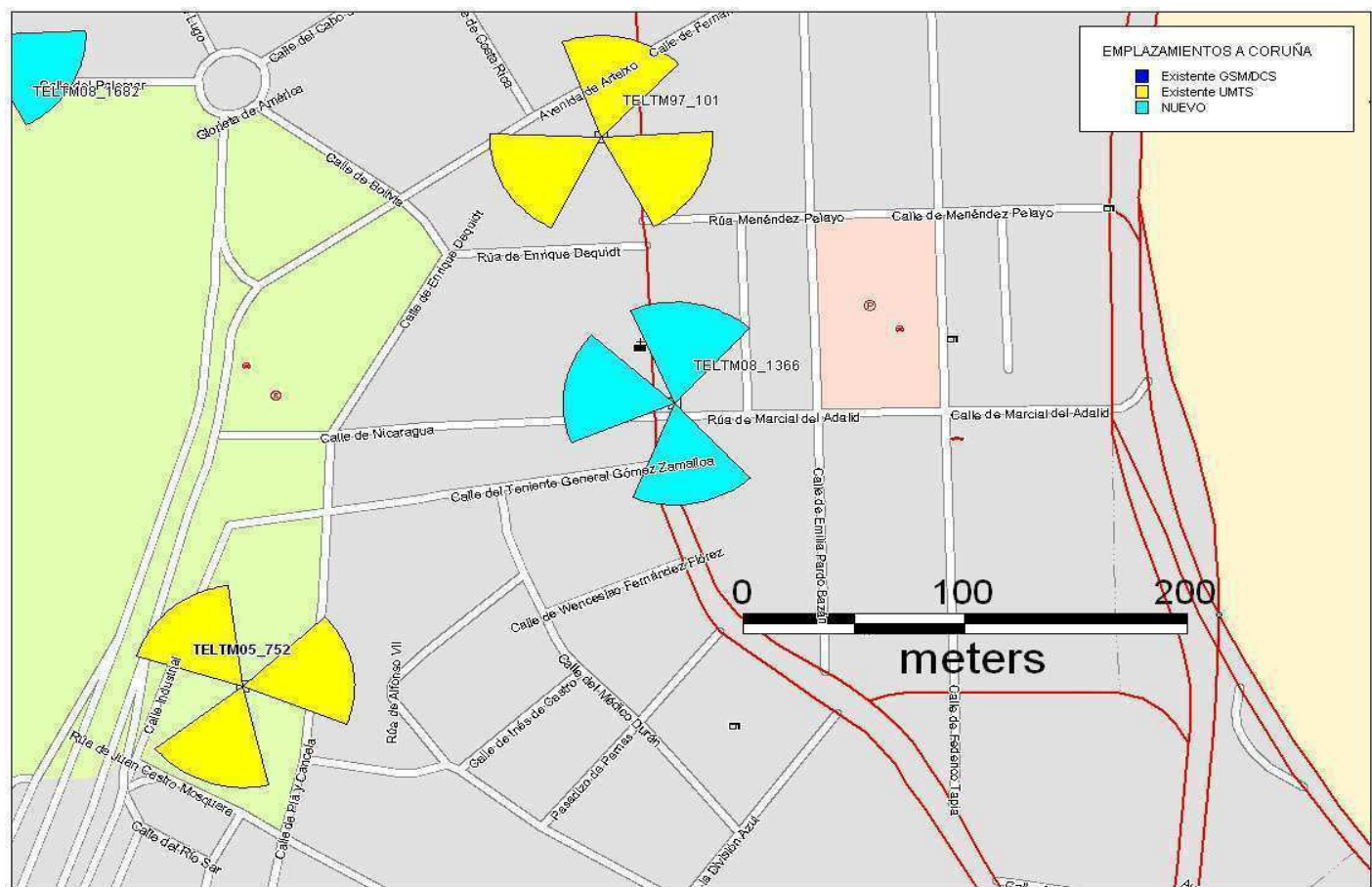
DATOS DE LA ANTENA

Fabricante	RYMSA	Modelo	TT D3-800TV
Tipo de Instalación (estación base, controlador etc.)	Estación Base	Nº de Antenas	3
Tipo de antenas (ej. 3 GSM y 1 TMA)		3 TRIBANDA	
Datos físicos			
Longitud mástil/sopORTE	2,5	Radio mástil/soporte (mm)	
Peso total estructura			
Dimensiones antena			
Anchura	340mm	Profundidad	140mm
Altura	2580mm		
Datos Técnicos			
Ubicación			
X (UTM):	547909	Y(UTM):	4801293
Altura (sobre nivel de suelo)(m)	38,6	Altura (sobre nivel de cornisa)(m)	5
Orientación			
Acimut	320, 80, 200		
Downtilt (eléctrico)	DWE VARIABLE ENTRE 2 Y 10	Downtilt mecánico	DWM VARIABLE ENTRE 0 Y 12
Otros datos			
PIRE/Gant por canal		Nº canales por antena	
Consumo eléctrico (W):		Peso (Kg)	

Datos de canales			
Nº Canal	Frecuencia de portadora		
Diagrama de radiación			
Acimut	Horizontal	Elevación	Vertical
0		0	
1		1	
2		2	
3		3	
4		4	
5		5	
6		6	
7		7	
8		8	
9		9	
10		10	

DATOS DEL TÉCNICO RESPONSABLE:

Nombre		Apellido 1		
Apellido 2		Titulación		
Teléfono		Fax		
Dirección				
Correo electrónico			Nº Colegiado	
Visado				





emplazamiento



antena sobre cubierta



Vista en la dirección del sector 1



Vista en la dirección del sector 2



Vista en la dirección del sector 3

Formulario de emplazamiento

DATOS DEL OPERADOR:

Nombre	TELEFONICA MOVILES ESPAÑA S.A	CIF	A-78923125
Persona de Contacto			
Nombre		Apellidos	
Teléfono		Fax	
Correo electrónico			

DATOS DE LA INSTALACIÓN:

Datos de Ubicación de la instalación		Id. de la* instalación	TELTMO4 824
Población:	A CORUÑA	Ciudad:	A CORUÑA
Vía	POCOMACO CAIXA GALICIA	Nº de policía	
Datos Técnicos de la instalación			
Número de sectores	3 GSM Ó 3 DCS Y 3 UMTS	Nº antenas por sector	1
Potencia máxima de emisión (PIRE (dBm))			

Datos Técnicos de los equipos de Telecomunicación			
Volumen (m3)		Peso (Kg)	
Dimensiones			
Anchura		Profundidad	
Altura		Consumo eléctrico (W):	
Medidas antivibraciones y ruidos (S/N)		Describir	

Número de antenas	
Totales	3
Transmisoras	3
Receptoras	3

Otras instalaciones (detallar):	
---------------------------------	--

Zona de cobertura	Polígono de POCOMACO, edificio Fundación Caixa Galicia y CPD de Caixa Galicia.		Nº de usuarios servidos	
Compartida con otros operadores	<input type="checkbox"/> SI	<input type="checkbox"/> NO	Operadoras existentes	
Estado administrativo actual	<div><input type="radio"/> Instalación con licencia de obra concedida e instalación conforme con el proyecto aprobado.</div> <div><input type="radio"/> Instalación con licencia de obra concedida e instalación no conforme con el proyecto aprobado.</div> <div><input type="radio"/> Instalación con el expediente de concesión de licencia informado negativamente.</div> <div><input type="radio"/> Instalación con el expediente informado favorablemente pero no concedida la licencia por falta de algún trámite administrativo.</div> <div><input type="radio"/> Instalación con la licencia denegada.</div> <div><input type="radio"/> Instalación con la licencia de obra no solicitada.</div> <div><input type="radio"/> Instalación con licencia solicitada y expediente no informado</div>			
licencia				

Formulario de antenas
DATOS DEL OPERADOR:

Nombre	TELEFONICA MOVILES ESPAÑA S.A	CIF	A-78923125
Persona de Contacto			
Nombre		Apellidos	
Teléfono		Fax	
Correo electrónico			

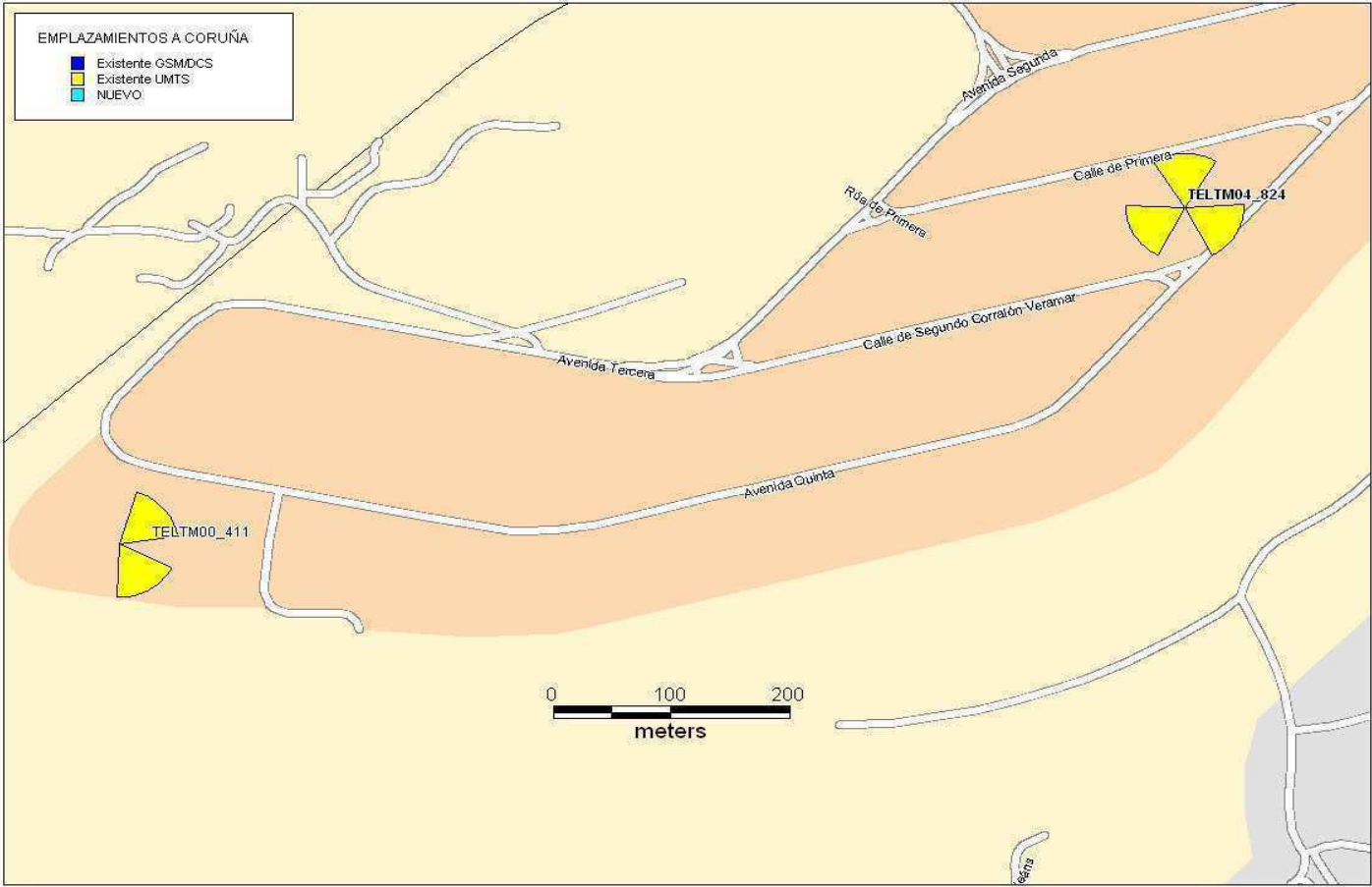
DATOS DE LA ANTENA

Fabricante				Modelo	
Tipo de instalación (estación base, controlador etc.)	Estación Base		Nº de Antenas	3	
Tipo de antenas (ej. 3 GSM y 1 TMA)			3 TRIBANDA		
Datos físicos					
Longitud mástil/sopORTE	2		Radio mástil/sopORTE (mm)	115mm	
Peso total estructura					
Dimensiones antena					
Anchura		Profundidad			
Altura		2m			
Datos Técnicos					
Ubicación					
X (UTM):		546105		Y(UTM): 4797775	
Altura (sobre nivel de suelo)(m)		25		Altura (sobre nivel de cornisa)(m) 4	
Orientación					
Acimut		0, 120, 240			
Downtilt (eléctrico)		DWE VARIABLE ENTRE 4 Y 10		DWM VARIABLE ENTRE 0 Y 12	
Otros datos					
PIRE/Gant por canal		Nº canales por antena			
Consumo eléctrico (W):		Peso (Kg)			

Datos de canales			
Nº Canal		Frecuencia de portadora	
Diagrama de radiación			
Acimut	Horizontal	Elevación	Vertical
0		0	
1		1	
2		2	
3		3	
4		4	
5		5	
6		6	
7		7	
8		8	
9		9	
10		10	

DATOS DEL TÉCNICO RESPONSABLE:

Nombre		Apellido 1		
Apellido 2		Titulación		
Teléfono		Fax		
Dirección				
Correo electrónico		Nº Colegiado		
Visado				





emplazamiento



vista en dirección del sector 1



vista en dirección del sector 2



vista en dirección del sector 3

Formulario de emplazamiento

DATOS DEL OPERADOR:

Nombre	TELEFONICA MOVILES ESPAÑA S.A	CIF	A-78923125
Persona de Contacto			
Nombre		Apellidos	
Teléfono		Fax	
Correo electrónico			

DATOS DE LA INSTALACIÓN:

Datos de Ubicación de la instalación		Id. de la* instalación	TELTMO5_979
Población:	A CORUÑA	Ciudad:	A CORUÑA
Vía	CALLE LA TORRE	Nº de policía	6
Datos Técnicos de la instalación			
Número de sectores	3 DCS y 3 UMTS	Nº antenas por sector	1
Potencia máxima de emisión (PIRE (dBm))			

Datos Técnicos de los equipos de Telecomunicación			
Volumen (m3)		Peso (Kg)	
Dimensiones			
Anchura		Profundidad	
Altura		Consumo eléctrico (W):	
Medidas antivibraciones y ruidos (S/N)		Describir	

Número de antenas	
Totales	3
Transmisoras	3
Receptoras	3

Otras instalaciones (detallar):	
---------------------------------	--

Zona de cobertura	Entorno de Pza de España, mercado de San Agustín, Ayuntamiento, cuartel de Infantería, calle Orillamar y calle La Torre		Nº de usuarios servidos	
Compartida con otros operadores	<input type="checkbox"/> SI	<input type="checkbox"/> NO	Operadoras existentes	
Estado administrativo actual	<div><div></div><div><ul style="list-style-type: none">○ Instalación con licencia de obra concedida e instalación conforme con el proyecto aprobado.○ Instalación con licencia de obra concedida e instalación no conforme con el proyecto aprobado.○ Instalación con el expediente de concesión de licencia informado negativamente.○ Instalación con el expediente informado favorablemente pero no concedida la licencia por falta de algún trámite administrativo.○ Instalación con la licencia denegada.○ Instalación con la licencia de obra no solicitada.○ Instalación con licencia solicitada y expediente no informado</div></div>			
licencia				

Formulario de antenas
DATOS DEL OPERADOR:

Nombre	TELEFONICA MOVILES ESPAÑA S.A	CIF	A-78923125
Persona de Contacto			
Nombre		Apellidos	
Teléfono		Fax	
Correo electrónico			

DATOS DE LA ANTENA

Fabricante	Siemens	Modelo	SF-DDU-18-65-V08-R
Tipo de Instalación (estación base, controlador etc.)	Estación Base	Nº de Antenas	3
Tipo de antenas (ej. 3 GSM y 1 TMA)		3 DUALES	
Datos físicos			
Longitud mástil/soprote	4,5m	Radio mástil/soprote (mm)	140mm
Peso total estructura			
Dimensiones antena			
Anchura	250mm	Profundidad	
Altura	1,85m		
Datos Técnicos			
Ubicación			
X (UTM):	548982	4802742	4802639
Altura (sobre nivel de suelo)(m)	30	Altura (sobre nivel de cornisa)(m)	4,5
Orientación			
Acimut	0, 120, 240		
Downtilt (eléctrico)	DWE VARIABLE ENTRE 4 Y 10	Downtilt mecánico	DWM VARIABLE ENTRE 0 Y 12
Otros datos			
PIRE/Gant por canal		Nº canales por antena	
Consumo eléctrico (W):		Peso (Kg)	

Datos de canales			
Nº Canal	Frecuencia de portadora		
Diagrama de radiación			
Acimut	Horizontal	Elevación	Vertical
0		0	
1		1	
2		2	
3		3	
4		4	
5		5	
6		6	
7		7	
8		8	
9		9	
10		10	

DATOS DEL TÉCNICO RESPONSABLE:

Nombre		Apellido 1		
Apellido 2		Titulación		
Teléfono		Fax		
Dirección				
Correo electrónico			Nº Colegiado	
Visado				





Vista general del emplazamiento



Vista en la dirección del sector 1



Vista en la dirección del sector 2



Vista en la dirección del sector 3

Formulario de emplazamiento

DATOS DEL OPERADOR:

Nombre	TELEFONICA MOVILES ESPAÑA S.A	CIF	A-78923125
Persona de Contacto			
Nombre		Apellidos	
Teléfono		Fax	
Correo electrónico			

DATOS DE LA INSTALACIÓN:

Datos de Ubicación de la instalación		<u>Id. de la* instalación</u>	TELTMO7 981
Población:	A CORUÑA	Ciudad:	A CORUÑA
Vía	POLIGONO POCOMACO PARCELA C-1, NAVE 6 POCOMACO TECYMARK	Nº de policía	
Datos Técnicos de la instalación			
Número de sectores	3 GSM, 3 DCS Y 3 UMTS	Nº antenas por sector	1
Potencia máxima de emisión (PIRE (dBm))			

Datos Técnicos de los equipos de Telecomunicación			
Volumen (m3)		Peso (Kg)	
Dimensiones			
Anchura		Profundidad	
Altura		Consumo eléctrico (W):	
Medidas antivibraciones y ruidos (S/N)		Describir	

Número de antenas	
Totales	3
Transmisoras	3
Receptoras	3

Otras instalaciones (detallar):	
---------------------------------	--

Zona de cobertura	Polígono de POCOMACO		Nº de usuarios servidos	
Compartida con otros operadores	<input type="checkbox"/> SI	<input type="checkbox"/> NO	Operadoras existentes	
Estado administrativo actual	<ul style="list-style-type: none"> ○ Instalación con licencia de obra concedida e instalación conforme con el proyecto aprobado. ○ Instalación con licencia de obra concedida e instalación no conforme con el proyecto aprobado. ○ Instalación con el expediente de concesión de licencia informado negativamente. ○ Instalación con el expediente informado favorablemente pero no concedida la licencia por falta de algún trámite administrativo. ○ Instalación con la licencia denegada. ○ Instalación con la licencia de obra no solicitada. ○ Instalación con licencia solicitada y expediente no informado 			
licencia				

Formulario de antenas

DATOS DEL OPERADOR:

Nombre	TELEFONICA MOVILES ESPAÑA S.A	CIF	A-78923125
Persona de Contacto			
Nombre		Apellidos	
Teléfono		Fax	
Correo electrónico			

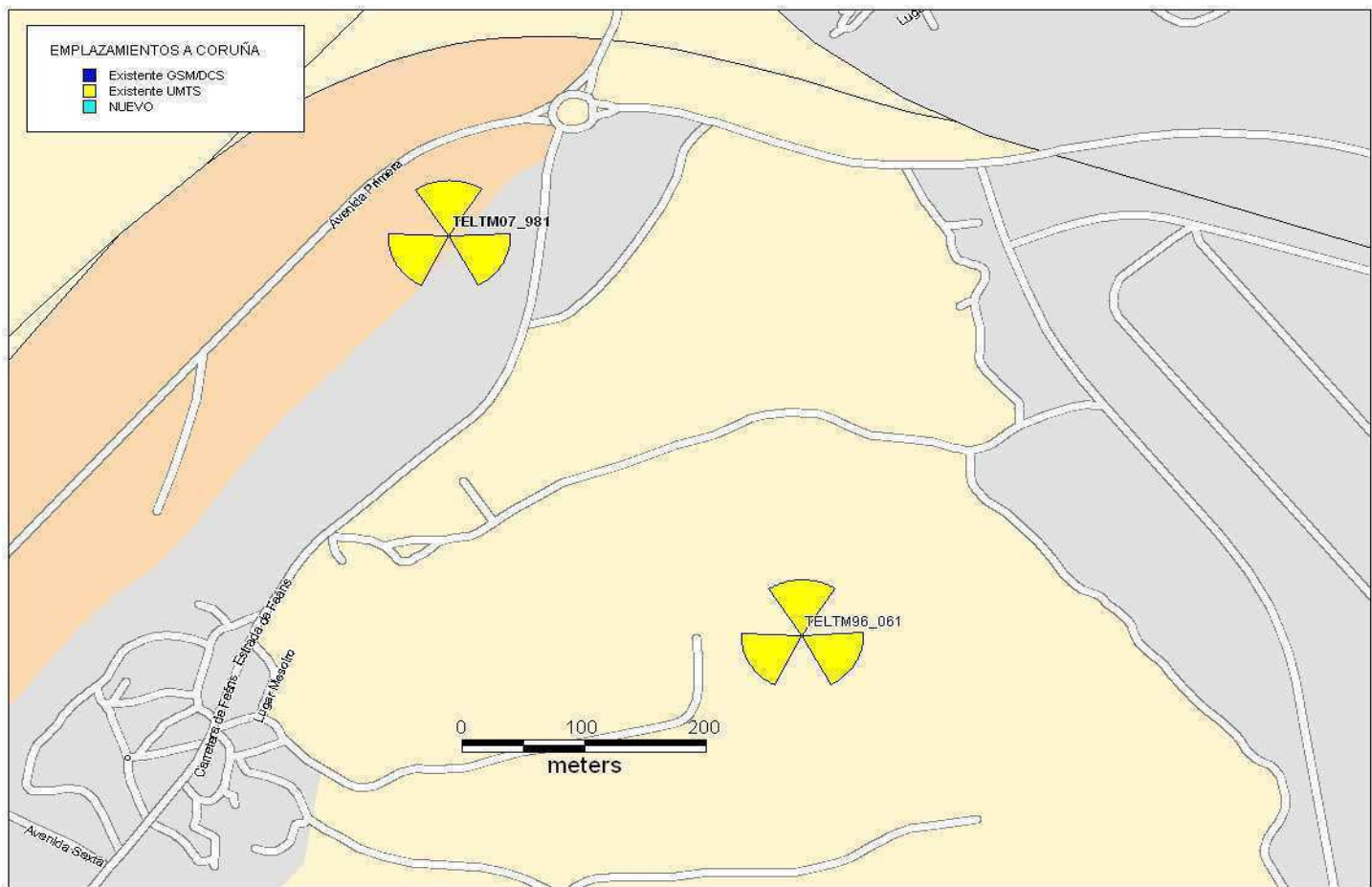
DATOS DE LA ANTENA

Fabricante	Siemens	Modelo	SF-Slim-DDU-V08-R
Tipo de Instalación (estación base, controlador etc.)	Estación Base	Nº de Antenas	3
Tipo de antenas (ej. 3 GSM y 1 TMA)		3 DUALES	
Datos físicos			
Longitud mástil/sopor te		Radio mástil/soporte (mm)	
Peso total estructura			
Dimensiones antena			
Anchura		Profundidad	
Altura	2m		
Datos Técnicos			
Ubicación			
X (UTM):	546908	Y(UTM):	4798542
Altura (sobre nivel de suelo)(m)	13	Altura (sobre nivel de cornisa)(m)	4
Orientación			
Acimut	0, 120, 240		
Downtilt (eléctrico)	DWE VARIABLE ENTRE 2 Y 10	Downtilt mecánico	DWM VARIABLE ENTRE 0 Y 12
Otros datos			
PIRE/Gant por canal		Nº canales por antena	
Consumo eléctrico (W):		Peso (Kg)	

Datos de canales			
Nº Canal	Frecuencia de portadora		
Diagrama de radiación			
Acimut	Horizontal	Elevación	Vertical
0		0	
1		1	
2		2	
3		3	
4		4	
5		5	
6		6	
7		7	
8		8	
9		9	
10		10	

DATOS DEL TÉCNICO RESPONSABLE:

Nombre		Apellido 1	
Apellido 2		Titulación	
Teléfono		Fax	
Dirección			
Correo electrónico		Nº Colegiado	
Visado			





Emplazamiento



Antena en cubierta del edificio



Vista en dirección del sector 1



Vista en dirección del sector 2



Vista en dirección del sector 3

Formulario de emplazamiento

DATOS DEL OPERADOR:

Nombre	TELEFONICA MOVILES ESPAÑA S.A	CIF	A-78923125
Persona de Contacto			
Nombre		Apellidos	
Teléfono		Fax	
Correo electrónico			

DATOS DE LA INSTALACIÓN:

Datos de Ubicación de la instalación		Id. de la* instalación	TELTMO6_983
Población:	A CORUÑA	Ciudad:	A CORUÑA
Vía	C/PASTEUR, 28	Nº de policía	
Datos Técnicos de la instalación			
Número de sectores	3 GSM, 3 DCS y 3 UMTS	Nº antenas por sector	1
Potencia máxima de emisión (PIRE (dBm))			

Datos Técnicos de los equipos de Telecomunicación			
Volumen (m3)		Peso (Kg)	
Dimensiones			
Anchura		Profundidad	
Altura		Consumo eléctrico (W):	
Medidas antivibraciones y ruidos (S/N)		Describir	

Número de antenas	
Totales	3
Transmisoras	3
Receptoras	3

Otras instalaciones (detallar):	
---------------------------------	--

Zona de cobertura	Centro de Salud, Ronda de Finisterre, Ronda de Outeiro, C/Tornos, Pol. Industrial A Grela		Nº de usuarios servidos	
Compartida con otros operadores	<input type="checkbox"/> SI	<input type="checkbox"/> NO	Operadoras existentes	
Estado administrativo actual	<p><input type="radio"/> Instalación con licencia de obra concedida e instalación conforme con el proyecto aprobado.</p> <p><input type="radio"/> Instalación con licencia de obra concedida e instalación no conforme con el proyecto aprobado.</p> <p><input type="radio"/> Instalación con el expediente de concesión de licencia informado negativamente.</p> <p><input type="radio"/> Instalación con el expediente informado favorablemente pero no concedida la licencia por falta de algún trámite administrativo.</p> <p><input type="radio"/> Instalación con la licencia denegada.</p> <p><input type="radio"/> Instalación con la licencia de obra no solicitada.</p> <p><input type="radio"/> Instalación con licencia solicitada y expediente no informado</p> <p>- No se ha solicitado licencia</p>			
licencia				

DATOS DEL OPERADOR:

Nombre	TELEFONICA MOVILES ESPAÑA S.A	CIF	A-78923125
Persona de Contacto			
Nombre		Apellidos	
Teléfono		Fax	
Correo electrónico			

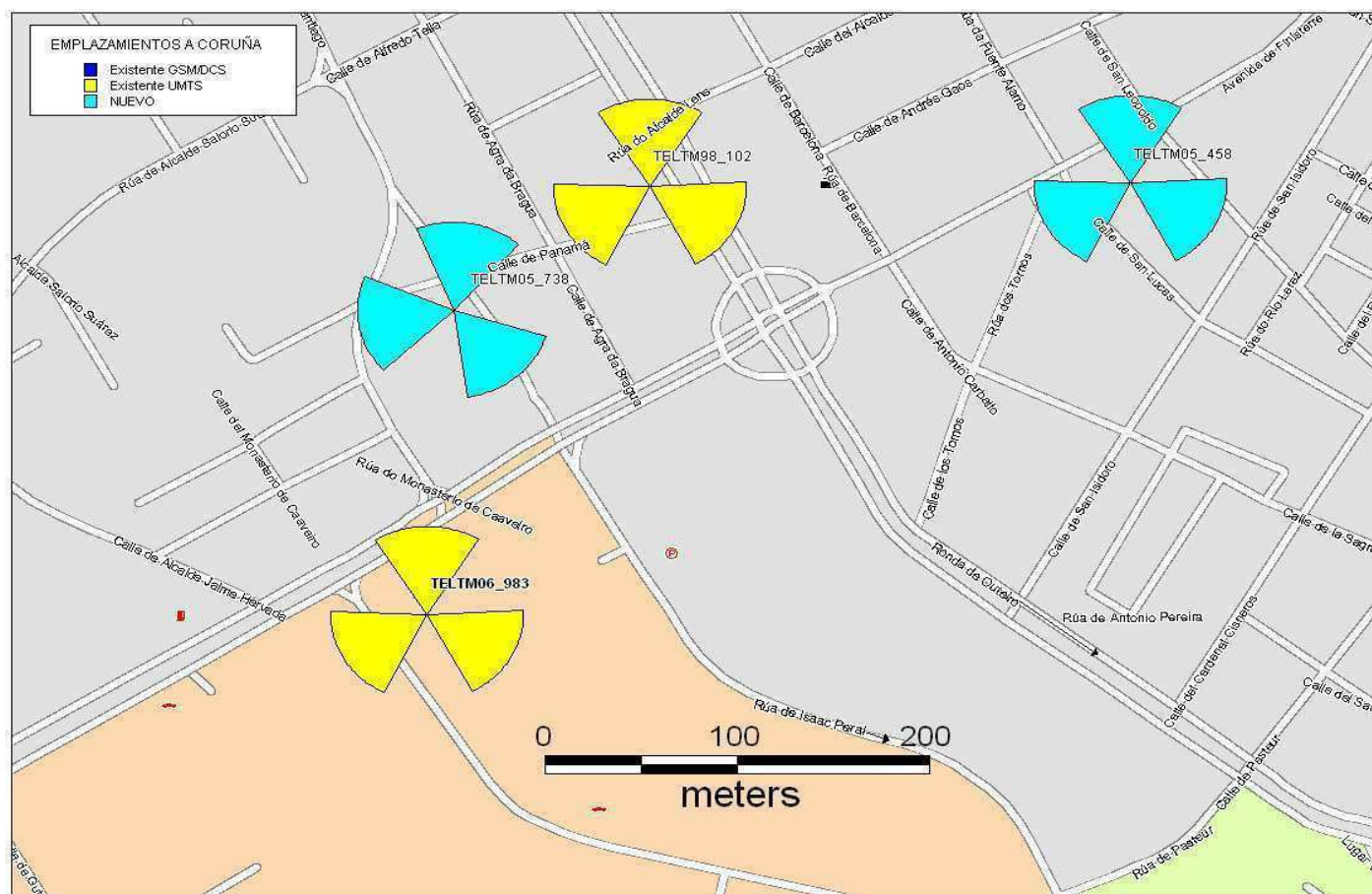
DATOS DE LA ANTENA

Fabricante	Siemens	Modelo	SF-DDU-18-65-V08-R
Tipo de Instalación (estación base, controlador etc.)	Estación Base	Nº de Antenas	3
Tipo de antenas (ej. 3 GSM y 1 TMA)		3 TRIBANDA	
Datos físicos			
Longitud mástil/sopor te		Radio mástil/soporte (mm)	
Peso total estructura			
Dimensiones antena			
Anchura		Profundidad	
Altura	1,80m		
Datos Técnicos			
Ubicación			
X (UTM):	546944	Y(UTM):	4800900
Altura (sobre nivel de suelo)(m)	11	Altura (sobre nivel de cornisa)(m)	1,5
Orientación			
Acimut	0, 120, 240		
Downtilt (eléctrico)	DWE VARIABLE ENTRE 4 Y 10	Downtilt mecánico	DWM VARIABLE ENTRE 0 Y 12
Otros datos			
PIRE/Gant por canal		Nº canales por antena	
Consumo eléctrico (W):		Peso (Kg)	

Datos de canales			
Nº Canal	Frecuencia de portadora		
Diagrama de radiación			
Acimut	Horizontal	Elevación	Vertical
0		0	
1		1	
2		2	
3		3	
4		4	
5		5	
6		6	
7		7	
8		8	
9		9	
10		10	

DATOS DEL TÉCNICO RESPONSABLE:

Nombre		Apellido 1		
Apellido 2		Titulación		
Teléfono		Fax		
Dirección				
Correo electrónico		Nº Colegiado		
Visado				





Emplazamiento



Vista en dirección del sector 1



Vista en dirección del sector 2



Vista en dirección del Sector 3

Formulario de emplazamiento

DATOS DEL OPERADOR:

Nombre	TELEFONICA MOVILES ESPAÑA S.A	CIF	A-78923125
Persona de Contacto			
Nombre		Apellidos	
Teléfono		Fax	
Correo electrónico			

DATOS DE LA INSTALACIÓN:

Datos de Ubicación de la instalación		Id. de la* instalación	TELTMO5_992
Población:	A CORUÑA	Ciudad:	A CORUÑA
Vía	APARTAMENTOS SOMESO, C/SOMESO, 7	Nº de policía	7
Datos Técnicos de la instalación			
Número de sectores	3 DCS Y 3 UMTS	Nº antenas por sector	1
Potencia máxima de emisión (PIRE (dBm))			

Datos Técnicos de los equipos de Telecomunicación			
Volumen (m3)		Peso (Kg)	
Dimensiones			
Anchura		Profundidad	
Altura		Consumo eléctrico (W):	
Medidas antivibraciones y ruidos (S/N)		Describir	

Número de antenas	
Totales	3
Transmisoras	3
Receptoras	3

Otras instalaciones (detallar):	
------------------------------------	--

Zona de cobertura	Someso, nuevo Recinto Ferial y Coliseo, zona de Birloque, accesos a Pocomaco.		Nº de usuarios servidos	
Compartida con otros operadores	<input type="checkbox"/> SI	<input type="checkbox"/> NO	Operadoras existentes	
Estado administrativo actual	<ul style="list-style-type: none"> ○ Instalación con licencia de obra concedida e instalación conforme con el proyecto aprobado. ○ Instalación con licencia de obra concedida e instalación no conforme con el proyecto aprobado. ○ Instalación con el expediente de concesión de licencia informado negativamente. ○ Instalación con el expediente informado favorablemente pero no concedida la licencia por falta de algún trámite administrativo. ○ Instalación con la licencia denegada. ○ Instalación con la licencia de obra no solicitada. ○ Instalación con licencia solicitada y expediente no informado 			
licencia				

DATOS DEL OPERADOR:

Nombre	TELEFONICA MOVILES ESPAÑA S.A	CIF	A-78923125
Persona de Contacto			
Nombre		Apellidos	
Teléfono		Fax	
Correo electrónico			

DATOS DE LA ANTENA

Fabricante				Modelo	
Tipo de estación (estación base, controlador etc.)	Instalación base, Estación Base	Nº de Antenas		3	
Tipo de antenas (ej. 3 GSM y 1 TMA)		ROCKET			
Datos físicos					
Longitud mástil/sopORTE	3	Radio mástil/sopORTE (mm)	115mm		
Peso total estructura					
Dimensiones antena					
Anchura		Profundidad			
Altura	2m				
Datos Técnicos					
Ubicación					
X (UTM):	547662	Y(UTM):	4798806		
Altura (sobre nivel de suelo)(m)	22	Altura (sobre nivel de cornisa)(m)	4		
Orientación					
Acimut	20, 140, 260				
Downtilt (eléctrico)	DWE VARIABLE ENTRE 4 Y 10	Downtilt mecánico	DWM VARIABLE ENTRE 0 Y 12		
Otros datos					
PIRE/Gant por canal		Nº canales por antena			
Consumo eléctrico (W):		Peso (Kg)			

Datos de canales			
Nº Canal		Frecuencia de portadora	
Diagrama de radiación			
Acimut	Horizontal	Elevación	Vertical
0		0	
1		1	
2		2	
3		3	
4		4	
5		5	
6		6	
7		7	
8		8	
9		9	
10		10	

DATOS DEL TÉCNICO RESPONSABLE:

Nombre		Apellido 1		
Apellido 2		Titulación		
Teléfono		Fax		
Dirección				
Correo electrónico		Nº Colegiado		
Visado				





emplazamiento



ubicación antena en cubierta del edificio



vista en dirección sector 1



vista en dirección sector 2



vista en dirección sector 3

ESTACIONES BASE PREVISTAS

Formulario de emplazamiento

DATOS DEL OPERADOR:

Nombre	TELEFONICA MOVILES ESPAÑA S.A	CIF	A-78923125
Persona de Contacto			
Nombre		Apellidos	
Teléfono		Fax	
Correo electrónico			

DATOS DE LA INSTALACIÓN:

Datos de Ubicación de la instalación		Id. de la* instalación	TELT04 295
Población:	A CORUÑA	Ciudad:	A CORUÑA
Vía	ESTADIO MUNICIPAL RIAZOR	Nº de policía	
Datos Técnicos de la instalación			
Número de sectores	3 GSM Ó 3 DCS Y 3 UMTS	Nº antenas por sector	1
Potencia máxima de emisión (PIRE (dBm))			

Datos Técnicos de los equipos de Telecomunicación			
Volumen (m3)		Peso (Kg)	
Dimensiones			
Anchura		Profundidad	
Altura		Consumo eléctrico (W):	
Medidas antivibraciones y ruidos (S/N)		Describir	

Número de antenas	
Totales	3
Transmisoras	3
Receptoras	3

Otras instalaciones (detallar):	
------------------------------------	--

Zona de cobertura	Estadio municipal de Riazor, Manuel Murguía, avda. de la Habana, c/Gregorio Hernández y c/Marquesa de Cavalcanti		Nº de usuarios servidos	
Compartida con otros operadores	<input type="checkbox"/> SI	<input type="checkbox"/> NO	Operadoras existentes	
Estado administrativo actual	<ul style="list-style-type: none"> ○ Instalación con licencia de obra concedida e instalación conforme con el proyecto aprobado. ○ Instalación con licencia de obra concedida e instalación no conforme con el proyecto aprobado. ○ Instalación con el expediente de concesión de licencia informado negativamente. ○ Instalación con el expediente informado favorablemente pero no concedida la licencia por falta de algún trámite administrativo. ○ Instalación con la licencia denegada. ○ Instalación con la licencia de obra no solicitada. ○ Instalación con licencia solicitada y expediente no informado - No se ha solicitado 			
licencia				

DATOS DEL OPERADOR:

Nombre	TELEFONICA MOVILES ESPAÑA S.A	CIF	A-78923125
Persona de Contacto			
Nombre		Apellidos	
Teléfono		Fax	
Correo electrónico			

DATOS DE LA ANTENA

Fabricante				Modelo	
Tipo de instalación (estación base, controlador etc.)	Estación Base		Nº de Antenas	3	
Tipo de antenas (ej. 3 GSM y 1 TMA)			ROCKET		
Datos físicos					
Longitud mástil/sopORTE	3		Radio mástil/sopORTE (mm)	115mm	
Peso total estructura					
Dimensiones antena					
Anchura			Profundidad		
Altura	2m				
Datos Técnicos					
Ubicación					
X (UTM):	547240		Y(UTM):	4802093	
Altura (sobre nivel de suelo)(m)	25		Altura (sobre nivel de cornisa)(m)	4	
Orientación					
Acimut	0, 120, 240				
Downtilt (eléctrico)	DWE VARIABLE ENTRE 4 Y 10		Downtilt mecánico	DWM VARIABLE ENTRE 0 Y 12	
Otros datos					
PIRE/Gant por canal			Nº canales por antena		
Consumo eléctrico (W):			Peso (Kg)		

Datos de canales			
Nº Canal		Frecuencia de portadora	
Diagrama de radiación			
Acimut	Horizontal	Elevación	Vertical
0		0	
1		1	
2		2	
3		3	
4		4	
5		5	
6		6	
7		7	
8		8	
9		9	
10		10	

DATOS DEL TÉCNICO RESPONSABLE:

Nombre		Apellido 1		
Apellido 2			Titulación	
Teléfono		Fax		
Dirección				
Correo electrónico			Nº Colegiado	
Visado				

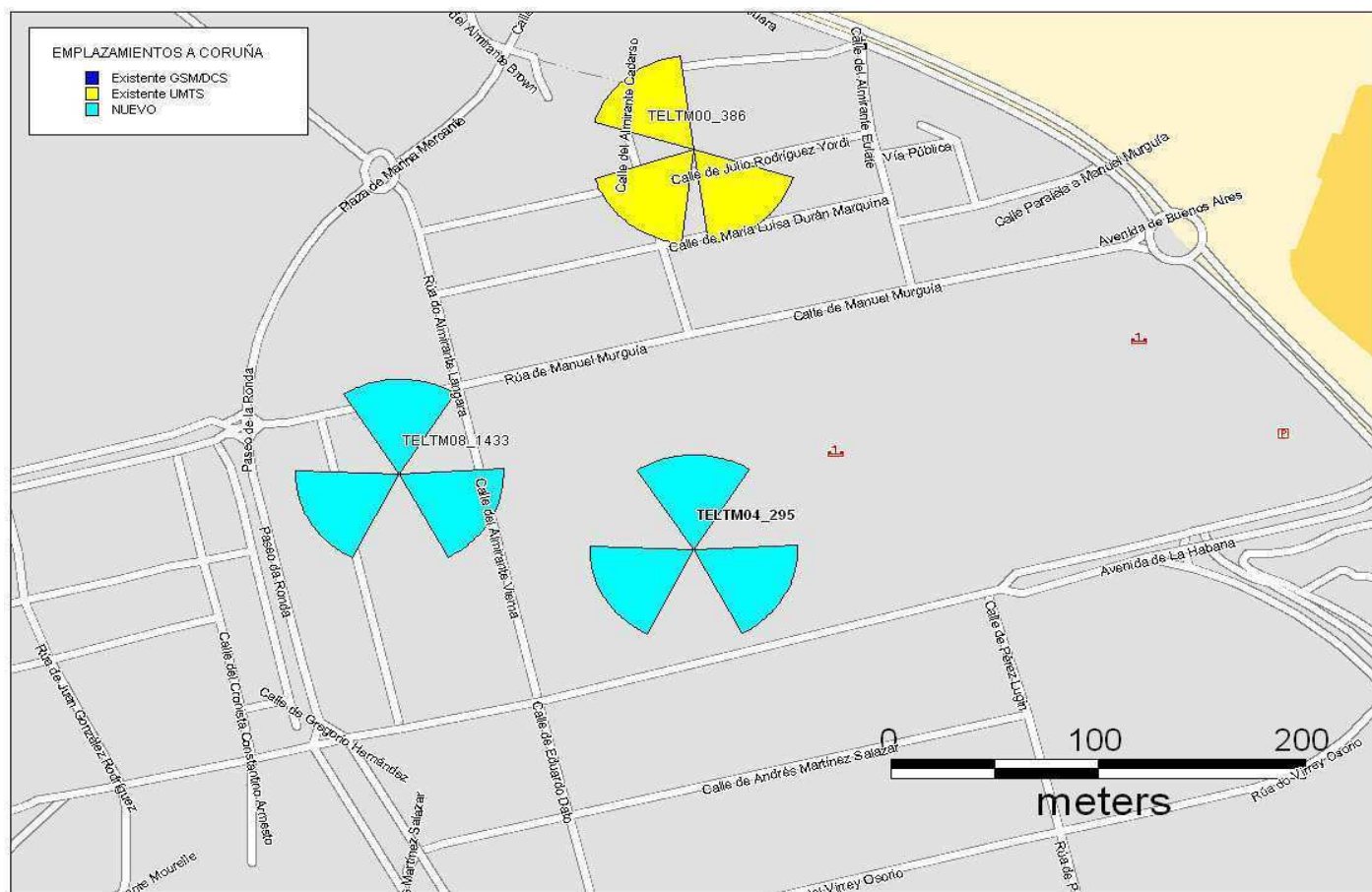




Foto 2 - In evidenza una antenna robot di la parte esterna del centro di Torre Mian-Shi



Foto 3 - In evidenza la parte interna del centro di Torre Mian-Shi



Foto 4 - In evidenza la parte interna del centro di Torre Mian-Shi

Formulario de emplazamiento

DATOS DEL OPERADOR:

Nombre	TELEFONICA MOVILES ESPAÑA S.A	CIF	A-78923125
Persona de Contacto			
Nombre		Apellidos	
Teléfono		Fax	
Correo electrónico			

DATOS DE LA INSTALACIÓN:

Datos de Ubicación de la instalación		Id. de la* instalación	TELTMO5_340
Población:	A CORUÑA	Ciudad:	A CORUÑA
Vía	AVDA. GENERAL SANJURJO 179	Nº de policía	
Datos Técnicos de la instalación			
Número de sectores	2 GSM ó 2 DCS Y 2 UMTS	Nº antenas por sector	1
Potencia máxima de emisión (PIRE (dBm))			

Datos Técnicos de los equipos de Telecomunicación			
Volumen (m3)		Peso (Kg)	
Dimensiones			
Anchura		Profundidad	
Altura		Consumo eléctrico (W):	
Medidas antivibraciones y ruidos (S/N)		Describir	

Número de antenas	
Totales	2
Transmisoras	2
Receptoras	2

Otras instalaciones (detallar):	
---------------------------------	--

Zona de cobertura	Avda. Gral. Sanjurjo, zona entorno a c/Gaiteira, Plaza de la Gaiteira y zona Beiramar		Nº de usuarios servidos	
Compartida con otros operadores	<input type="checkbox"/> SI	<input type="checkbox"/> NO	Operadoras existentes	
Estado administrativo actual	<div><div></div><div><ul style="list-style-type: none">○ Instalación con licencia de obra concedida e instalación conforme con el proyecto aprobado.○ Instalación con licencia de obra concedida e instalación no conforme con el proyecto aprobado.○ Instalación con el expediente de concesión de licencia informado negativamente.○ Instalación con el expediente informado favorablemente pero no concedida la licencia por falta de algún trámite administrativo.○ Instalación con la licencia denegada.○ Instalación con la licencia de obra no solicitada.○ Instalación con licencia solicitada y expediente no informado</div></div>			
licencia				

Formulario de antenas
DATOS DEL OPERADOR:

Nombre	TELEFONICA MOVILES ESPAÑA S.A	CIF	A-78923125
Persona de Contacto			
Nombre		Apellidos	
Teléfono		Fax	
Correo electrónico			

DATOS DE LA ANTENA

Fabricante	Siemens	Modelo	SF-Slim-DDU-V08-R
Tipo de Instalación (estación base, controlador etc.)	Estación Base	Nº de Antenas	2
Tipo de antenas (ej. 3 GSM y 1 TMA)		2 DUALES	
Datos físicos			
Longitud mástil/soprote	3,65m	Radio mástil/soprote (mm)	
Peso total estructura			
Dimensiones antena			
Anchura	250mm	Profundidad	
Altura	1,85m		
Datos Técnicos			
Ubicación			
X (UTM):	549333	Y(UTM):	4800479
Altura (sobre nivel de suelo)(m)	33,5	Altura (sobre nivel de cornisa)(m)	5,5
Orientación			
Acimut	0, 250		
Downtilt (eléctrico)	DWE VARIABLE ENTRE 2 Y 10	Downtilt mecánico	DWM VARIABLE ENTRE 0 Y 12
Otros datos			
PIRE/Gant por canal		Nº canales por antena	
Consumo eléctrico (W):		Peso (Kg)	

Datos de canales			
Nº Canal	Frecuencia de portadora		
Diagrama de radiación			
Acimut	Horizontal	Elevación	Vertical
0		0	
1		1	
2		2	
3		3	
4		4	
5		5	
6		6	
7		7	
8		8	
9		9	
10		10	

DATOS DEL TÉCNICO RESPONSABLE:

Nombre		Apellido 1		
Apellido 2		Titulación		
Teléfono		Fax		
Dirección				
Correo electrónico			Nº Colegiado	
Visado				





estado actual



fotomontaje



Vista en la dirección del sector 1



Vista en la dirección del sector 2

Formulario de emplazamiento

DATOS DEL OPERADOR:

Nombre	TELEFONICA MOVILES ESPAÑA S.A	CIF	A-78923125
Persona de Contacto			
Nombre		Apellidos	
Teléfono		Fax	
Correo electrónico			

DATOS DE LA INSTALACIÓN:

Datos de Ubicación de la instalación		Id. de la* instalación	TELT05 389
Población:	A CORUÑA	Ciudad:	A CORUÑA
Vía	CTRA. NOSTIAN. POLÍGON INDUSTRIAL "LA ARTÍSTICA"	Nº de policía	
Datos Técnicos de la instalación			
Número de sectores	3 GSM Ó 3 DCS Y 3 UMTS	Nº antenas por sector	1
Potencia máxima de emisión (PIRE (dBm))			

Datos Técnicos de los equipos de Telecomunicación			
Volumen (m3)		Peso (Kg)	
Dimensiones			
Anchura		Profundidad	
Altura		Consumo eléctrico (W):	
Medidas antivibraciones y ruidos (S/N)		Describir	

Número de antenas	
Totales	3
Transmisoras	3
Receptoras	3

Otras instalaciones (detallar):	
------------------------------------	--

Zona de cobertura	Refinería y polígono industrial de Grela Bens próximo al núcleo de Meicende, planta de Alcoa Inespal.		Nº de usuarios servidos	
Compartida con otros operadores	<input type="checkbox"/> SI	<input type="checkbox"/> NO	Operadoras existentes	Vodafone y Amena
Estado administrativo actual	<ul style="list-style-type: none"> ○ Instalación con licencia de obra concedida e instalación conforme con el proyecto aprobado. ○ Instalación con licencia de obra concedida e instalación no conforme con el proyecto aprobado. ○ Instalación con el expediente de concesión de licencia informado negativamente. ○ Instalación con el expediente informado favorablemente pero no concedida la licencia por falta de algún trámite administrativo. ○ Instalación con la licencia denegada. ○ Instalación con la licencia de obra no solicitada. ○ Instalación con licencia solicitada y expediente no informado 			
licencia				

DATOS DEL OPERADOR:

Nombre	TELEFONICA MOVILES ESPAÑA S.A	CIF	A-78923125
Persona de Contacto			
Nombre		Apellidos	
Teléfono		Fax	
Correo electrónico			

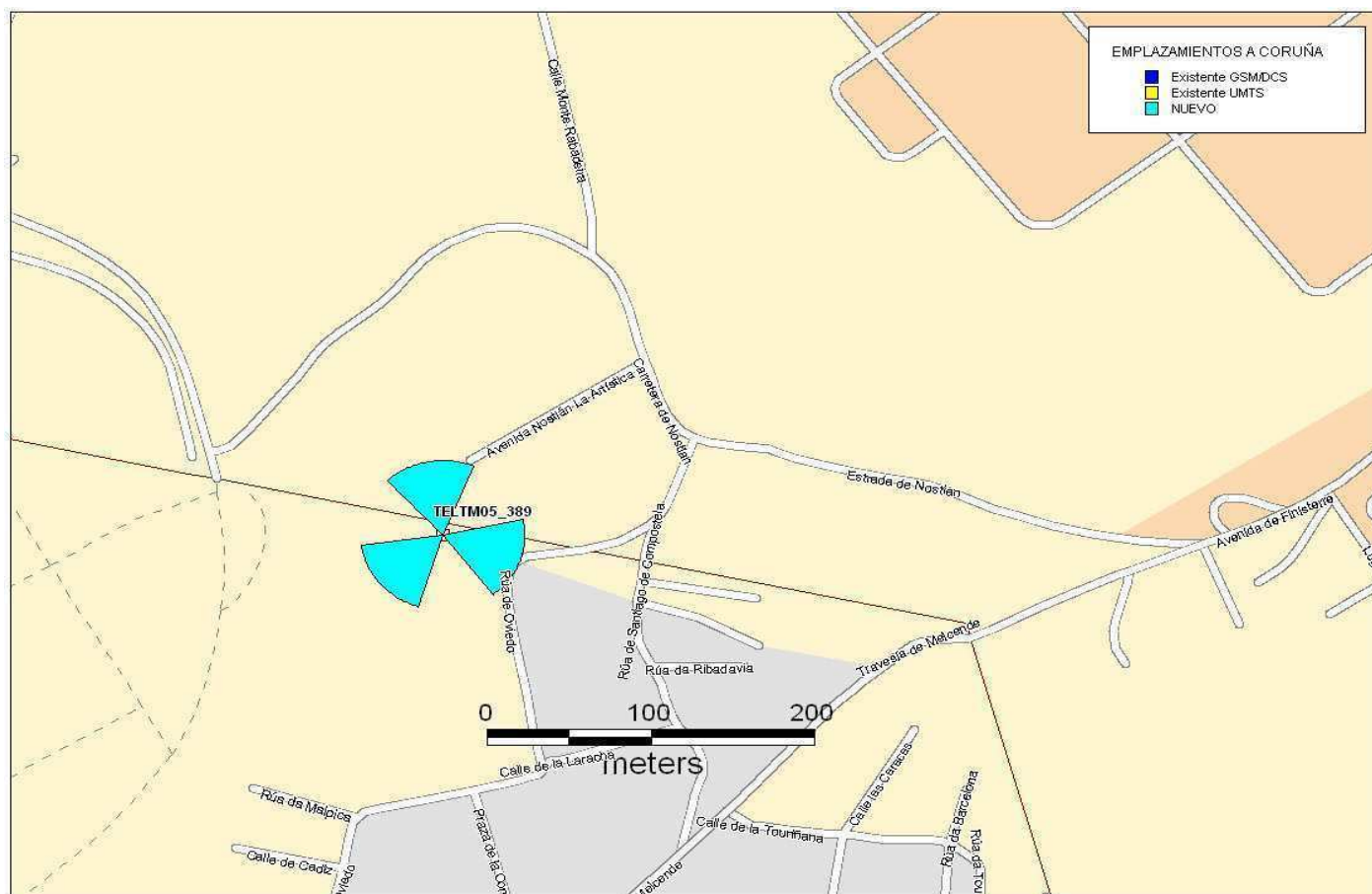
DATOS DE LA ANTENA

Fabricante				Modelo				0			
Tipo de Instalación (estación base, controlador etc.)		Estación Base		Nº de Antenas		3					
Tipo de antenas (ej. 3 GSM y 1 TMA)				3 TRIBANDA							
Datos físicos											
Longitud mástil/sopor te		30		Radio mástil/soporte (mm)		115mm					
Peso total estructura											
Dimensiones antena											
Anchura				Profundidad							
Altura		2m									
Datos Técnicos											
Ubicación											
X (UTM):		544773,3404		Y(UTM):		4799855,925					
Altura (sobre nivel de suelo)(m)		30		Altura (sobre nivel de cornisa)(m)		4					
Orientación											
Acimut		0, 120, 240									
Downtilt (eléctrico)		DWE VARIABLE ENTRE 4 Y 10		Downtilt mecánico		DWM VARIABLE ENTRE 0 Y 12					
Otros datos											
PIRE/Gant por canal				Nº canales por antena							
Consumo eléctrico (W):				Peso (Kg)							

Datos de canales			
Nº Canal		Frecuencia de portadora	
Diagrama de radiación			
Acimut	Horizontal	Elevación	Vertical
0		0	
1		1	
2		2	
3		3	
4		4	
5		5	
6		6	
7		7	
8		8	
9		9	
10		10	

DATOS DEL TÉCNICO RESPONSABLE:

Nombre		Apellido 1		
Apellido 2		Titulación		
Teléfono		Fax		
Dirección				
Correo electrónico		Nº Colegiado		
Visado				





estado actual

Formulario de emplazamiento

DATOS DEL OPERADOR:

Nombre	TELEFONICA MOVILES ESPAÑA S.A.	CIF	A-78923125
Persona de Contacto			
Nombre		Apellidos	
Teléfono		Fax	
Correo electrónico			

DATOS DE LA INSTALACIÓN:

Datos de Ubicación de la instalación		Id. de la* instalación	TElTM04_394
Población:	A CORUÑA	Ciudad:	A CORUÑA
Vía	RONDA DE NELLE, 85	Nº de policía	
Datos Técnicos de la instalación			
Número de sectores	3 GSM 6 3 DCS Y 3 UMTS	Nº antenas por sector	1
Potencia máxima de emisión (PIRE (dBm))			

Datos Técnicos de los equipos de Telecomunicación			
Volumen (m3)		Peso (Kg)	
Dimensiones			
Anchura		Profundidad	
Altura		Consumo eléctrico (W):	
Medidas antivibraciones y ruidos (S/N)		Describir	

Número de antenas	
Totales	3
Transmisoras	3
Receptoras	3

Otras instalaciones (detallar):	
---------------------------------	--

Zona de cobertura	Ronda de Nelle, Parque de Santa Margarita y zona de Avda de Arteixo.		Nº de usuarios servidos	
Compartida con otros operadores	<input type="checkbox"/> SI	<input type="checkbox"/> NO	Operadoras existentes	
Estado administrativo actual	<ul style="list-style-type: none"> ○ Instalación con licencia de obra concedida e instalación conforme con el proyecto aprobado. ○ Instalación con licencia de obra concedida e instalación no conforme con el proyecto aprobado. ○ Instalación con el expediente de concesión de licencia informado negativamente. ○ Instalación con el expediente informado favorablemente pero no concedida la licencia por falta de algún trámite administrativo. ○ Instalación con la licencia denegada. ○ Instalación con la licencia de obra no solicitada. ○ Instalación con licencia solicitada y expediente no informado 			
licencia				

Formulario de antenas
DATOS DEL OPERADOR:

Nombre	TELEFONICA MOVILES ESPAÑA S.A	CIF	A-78923125
Persona de Contacto			
Nombre		Apellidos	
Teléfono		Fax	
Correo electrónico			

DATOS DE LA ANTENA

Fabricante	KATHREIN	Modelo	K-742264
Tipo de Instalación (estación base, controlador etc.)	Estación Base	Nº de Antenas	3
Tipo de antenas (ej. 3 GSM y 1 TMA)		3 DUALES	
Datos físicos			
Longitud mástil/sopORTE	1,3m	Radio mástil/soporte (mm)	
Peso total estructura			
Dimensiones antena			
Anchura	262mm	Profundidad	139mm
Altura	1316mm		
Datos Técnicos			
Ubicación			
X (UTM):	547490	Y(UTM):	4801252
Altura (sobre nivel de suelo)(m)	29	Altura (sobre nivel de cornisa)(m)	2,7
Orientación			
Acimut	140, 245, 350		
Downtilt (eléctrico)	DWE VARIABLE ENTRE 0 Y 8	Downtilt mecánico	DWM VARIABLE ENTRE 0 Y 12
Otros datos			
PIRE/Gant por canal		Nº canales por antena	
Consumo eléctrico (W):		Peso (Kg)	

Datos de canales			
Nº Canal	Frecuencia de portadora		
Diagrama de radiación			
Acimut	Horizontal	Elevación	Vertical
0		0	
1		1	
2		2	
3		3	
4		4	
5		5	
6		6	
7		7	
8		8	
9		9	
10		10	

DATOS DEL TÉCNICO RESPONSABLE:

Nombre		Apellido 1		
Apellido 2		Titulación		
Teléfono		Fax		
Dirección				
Correo electrónico			Nº Colegiado	
Visado				





Alzado general del emplazamiento



Vista en la dirección del sector 1



Vista en la dirección del sector 2



Vista en la dirección del sector 3

Formulario de emplazamiento

DATOS DEL OPERADOR:

Nombre	TELEFONICA MOVILES ESPAÑA S.A.	CIF	A-78923125
Persona de Contacto			
Nombre		Apellidos	
Teléfono		Fax	
Correo electrónico			

DATOS DE LA INSTALACIÓN:

Datos de Ubicación de la instalación		Id. de la* instalación	TELTMO5_458
Población:	A CORUÑA	Ciudad:	A CORUÑA
Vía	AVDA FINISTERRE, 225	Nº de policía	
Datos Técnicos de la instalación			
Número de sectores	3 GSM ó 3 DCS Y 3 UMTS	Nº antenas por sector	1
Potencia máxima de emisión (PIRE (dBm))			

Datos Técnicos de los equipos de Telecomunicación			
Volumen (m3)		Peso (Kg)	
Dimensiones			
Anchura		Profundidad	
Altura		Consumo eléctrico (W):	
Medidas antivibraciones y ruidos (S/N)		Describir	

Número de antenas	
Totales	3
Transmisoras	3
Receptoras	3

Otras instalaciones (detallar):	
---------------------------------	--

Zona de cobertura	Calle Barcelona, Avda de Finisterre y Calle Tornos		Nº de usuarios servidos	
Compartida con otros operadores	<input type="checkbox"/> SI	<input type="checkbox"/> NO	Operadoras existentes	
Estado administrativo actual	<ul style="list-style-type: none"> <input type="radio"/> Instalación con licencia de obra concedida e instalación conforme con el proyecto aprobado. <input type="radio"/> Instalación con licencia de obra concedida e instalación no conforme con el proyecto aprobado. <input type="radio"/> Instalación con el expediente de concesión de licencia informado negativamente. <input type="radio"/> Instalación con el expediente informado favorablemente pero no concedida la licencia por falta de algún trámite administrativo. <input type="radio"/> Instalación con la licencia denegada. <input type="radio"/> Instalación con la licencia de obra no solicitada. <input type="radio"/> Instalación con licencia solicitada y expediente no informado 			
licencia				

Formulario de antenas
DATOS DEL OPERADOR:

Nombre	TELEFONICA MOVILES ESPAÑA S.A	CIF	A-78923125
Persona de Contacto			
Nombre		Apellidos	
Teléfono		Fax	
Correo electrónico			

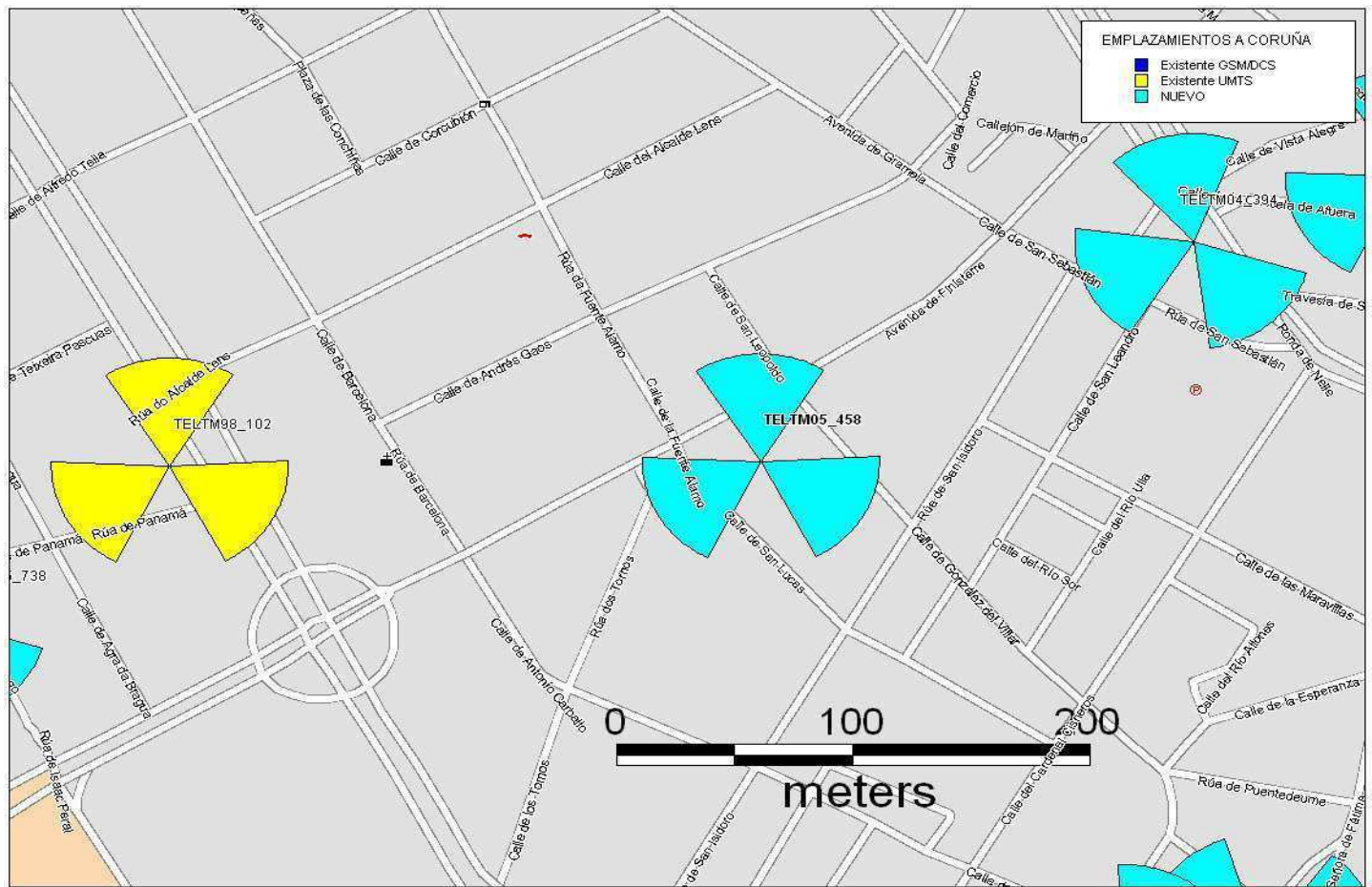
DATOS DE LA ANTENA

Fabricante	Siemens	Modelo	SF-Slim-DDU-V08-R
Tipo de Instalación (estación base, controlador etc.)	Estación Base	Nº de Antenas	3
Tipo de antenas (ej. 3 GSM y 1 TMA)		3 DUALES	
Datos físicos			
Longitud mástil/sopORTE	3,4	Radio mástil/sopORTE (mm)	
Peso total estructura			
Dimensiones antena			
Anchura	250mm	Profundidad	
Altura	1,85m		
Datos Técnicos			
Ubicación			
X (UTM):	547307	Y(UTM):	4801150
Altura (sobre nivel de suelo)(m)	34,4	Altura (sobre nivel de cornisa)(m)	3,4
Orientación			
Acimut	0, 120, 240		
Downtilt (eléctrico)	DWE VARIABLE ENTRE 4 Y 10	Downtilt mecánico	DWM VARIABLE ENTRE 0 Y 12
Otros datos			
PIRE/Gant por canal		Nº canales por antena	
Consumo eléctrico (W):		Peso (Kg)	

Datos de canales			
Nº Canal	Frecuencia de portadora		
Diagrama de radiación			
Acimut	Horizontal	Elevación	Vertical
0		0	
1		1	
2		2	
3		3	
4		4	
5		5	
6		6	
7		7	
8		8	
9		9	
10		10	

DATOS DEL TÉCNICO RESPONSABLE:

Nombre		Apellido 1		
Apellido 2		Titulación		
Teléfono		Fax		
Dirección				
Correo electrónico			Nº Colegiado	
Visado				





Alzado vista general



Vista en la dirección del sector 1



Vista en la dirección del sector 2



Vista en la dirección del sector 3

Formulario de emplazamiento

DATOS DEL OPERADOR:

Nombre	TELEFONICA MOVILES ESPAÑA S.A	CIF	A-78923125
Persona de Contacto			
Nombre		Apellidos	
Teléfono		Fax	
Correo electrónico			

DATOS DE LA INSTALACIÓN:

Datos de Ubicación de la instalación		Id. de la* instalación	TEMTM08_0459
Población:	A CORUÑA	Ciudad:	A CORUÑA
Vía	C/OLEODUCTO, 17	Nº de policía	
Datos Técnicos de la instalación			
Número de sectores	3 DCS Y 3 UMTS; PLANIFICADO GSM	Nº antenas por sector	1
Potencia máxima de emisión (PIRE (dBm))			

Datos Técnicos de los equipos de Telecomunicación			
Volumen (m3)		Peso (Kg)	
Dimensiones			
Anchura		Profundidad	
Altura		Consumo eléctrico (W):	
Medidas antivibraciones y ruidos (S/N)		Describir	

Número de antenas	
Totales	3
Transmisoras	3
Receptoras	3

Otras instalaciones (detallar):	
---------------------------------	--

Zona de cobertura	Avda. Casanova de Eiris, C/Oleoducto, Tunel Casablanca, Barrio de Pardiñas		Nº de usuarios servidos	
Compartida con otros operadores	<input type="checkbox"/> SI	<input type="checkbox"/> NO	Operadoras existentes	Vodafone
Estado administrativo actual	<div><div></div><div><ul style="list-style-type: none">○ Instalación con licencia de obra concedida e instalación conforme con el proyecto aprobado.○ Instalación con licencia de obra concedida e instalación no conforme con el proyecto aprobado.○ Instalación con el expediente de concesión de licencia informado negativamente.○ Instalación con el expediente informado favorablemente pero no concedida la licencia por falta de algún trámite administrativo.○ Instalación con la licencia denegada.○ Instalación con la licencia de obra no solicitada.○ Instalación con licencia solicitada y expediente no informado</div></div>			
licencia				

Formulario de antenas
DATOS DEL OPERADOR:

Nombre	TELEFONICA MOVILES ESPAÑA S.A	CIF	A-78923125
Persona de Contacto			
Nombre		Apellidos	
Teléfono		Fax	
Correo electrónico			

DATOS DE LA ANTENA

Fabricante	Siemens	Modelo	Low Size
Tipo de Instalación (estación base, controlador etc.)	Estación Base	Nº de Antenas	3
Tipo de antenas (ej. 3 GSM y 1 TMA)		3 DUALES DCS Y UMTS 3 GSM PLANIFICADAS	
Datos físicos			
Longitud mástil/sopor te		Radio mástil/soporte (mm)	
Peso total estructura			
Dimensiones antena			
Anchura		Profundidad	
Altura	1,30m		
Datos Técnicos			
Ubicación			
X (UTM):	548989	Y(UTM):	4799743
Altura (sobre nivel de suelo)(m)	30	Altura (sobre nivel de cornisa)(m)	5
Orientación			
Acimut	0º, 120º, 240º		
Downtilt (eléctrico)	DWE VARIABLE ENTRE 2 Y 10	Downtilt mecánico	DWM VARIABLE ENTRE 0 Y 12
Otros datos			
PIRE/Gant por canal		Nº canales por antena	
Consumo eléctrico (W):		Peso (Kg)	

Datos de canales			
Nº Canal	Frecuencia de portadora		
Diagrama de radiación			
Acimut	Horizontal	Elevación	Vertical
0		0	
1		1	
2		2	
3		3	
4		4	
5		5	
6		6	
7		7	
8		8	
9		9	
10		10	

DATOS DEL TÉCNICO RESPONSABLE:

Nombre		Apellido 1		
Apellido 2		Titulación		
Teléfono		Fax		
Dirección				
Correo electrónico			Nº Colegiado	
Visado				





Emplazamiento



Vista en direección del sector 1



Vista en dirección del Sector 2



Vista en dirección del Sector 3

Vista en dirección del Sector 2

Vista en dirección del Sector 3

Formulario de emplazamiento

DATOS DEL OPERADOR:

Nombre	TELEFONICA MOVILES ESPAÑA S.A	CIF	A-78923125
Persona de Contacto			
Nombre		Apellidos	
Teléfono		Fax	
Correo electrónico			

DATOS DE LA INSTALACIÓN:

Datos de Ubicación de la instalación		Id. de la* instalación	TELTMO8 555
Población:	A CORUÑA	Ciudad:	A CORUÑA
Vía	C/BARCELONA, 94	Nº de policía	
Datos Técnicos de la instalación			
Número de sectores	3 UMTS	Nº antenas por sector	1
Potencia máxima de emisión (PIRE (dBm))			

Datos Técnicos de los equipos de Telecomunicación			
Volumen (m3)		Peso (Kg)	
Dimensiones			
Anchura		Profundidad	
Altura		Consumo eléctrico (W):	
Medidas antivibraciones y ruidos (S/N)		Describir	

Número de antenas	
Totales	3
Transmisoras	3
Receptoras	3

Otras instalaciones (detallar):	
---------------------------------	--

Zona de cobertura	C/Páramo, C/Gregorio Hernández y C/Almirante		Nº de usuarios servidos	
Compartida con otros operadores	<input type="checkbox"/> SI	<input type="checkbox"/> NO	Operadoras existentes	Vodafone
Estado administrativo actual	<p><input type="radio"/> Instalación con licencia de obra concedida e instalación conforme con el proyecto aprobado.</p> <p><input type="radio"/> Instalación con licencia de obra concedida e instalación no conforme con el proyecto aprobado.</p> <p><input type="radio"/> Instalación con el expediente de concesión de licencia informado negativamente.</p> <p><input type="radio"/> Instalación con el expediente informado favorablemente pero no concedida la licencia por falta de algún trámite administrativo.</p> <p><input type="radio"/> Instalación con la licencia denegada.</p> <p><input type="radio"/> Instalación con la licencia de obra no solicitada.</p> <p><input type="radio"/> Instalación con licencia solicitada y expediente no informado</p>			
licencia				

Formulario de antenas

DATOS DEL OPERADOR:

Nombre	TELEFONICA MOVILES ESPAÑA S.A	CIF	A-78923125
Persona de Contacto			
Nombre		Apellidos	
Teléfono		Fax	
Correo electrónico			

DATOS DE LA ANTENA

Fabricante	Siemens	Modelo	SF-Slim-DDU-18 -65-V08-R
Tipo de Instalación (estación base, controlador etc.)	Estación Base	Nº de Antenas	3
Tipo de antenas (ej. 3 GSM y 1 TMA)		3 DUALES	
Datos físicos			
Longitud mástil/sopor te		Radio mástil/soporte (mm)	
Peso total estructura			
Dimensiones antena			
Anchura		Profundidad	
Altura	2m		
Datos Técnicos			
Ubicación			
X (UTM):	546950	Y(UTM):	4801715
Altura (sobre nivel de suelo)(m)	25	Altura (sobre nivel de cornisa)(m)	3
Orientación			
Acimut	20º, 140º, 260º		
Downtilt (eléctrico)	DWE VARIABLE ENTRE 2 Y 10	Downtilt mecánico	DWM VARIABLE ENTRE 0 Y 12
Otros datos			
PIRE/Gant por canal		Nº canales por antena	
Consumo eléctrico (W):		Peso (Kg)	

Datos de canales			
Nº Canal	Frecuencia de portadora		
Diagrama de radiación			
Acimut	Horizontal	Elevación	Vertical
0		0	
1		1	
2		2	
3		3	
4		4	
5		5	
6		6	
7		7	
8		8	
9		9	
10		10	

DATOS DEL TÉCNICO RESPONSABLE:

Nombre		Apellido 1	
Apellido 2		Titulación	
Teléfono		Fax	
Dirección			
Correo electrónico		Nº Colegiado	
Visado			





Emplazamiento



Vista en dirección del sector 1



Vista en dirección del sector 2



Vista en dirección del sector 3

Formulario de emplazamiento

DATOS DEL OPERADOR:

Nombre	TELEFONICA MOVILES ESPAÑA S.A	CIF	A-78923125
Persona de Contacto			
Nombre		Apellidos	
Teléfono		Fax	
Correo electrónico			

DATOS DE LA INSTALACIÓN:

Datos de Ubicación de la instalación		Id. de la* instalación	TELT08_605
Población:	A CORUÑA	Ciudad:	A CORUÑA
Vía	RONDA NELLE	Nº de policía	24
Datos Técnicos de la instalación			
Número de sectores	3 GSM Ó 3 DCS Y 3 UMTS	Nº antenas por sector	1
Potencia máxima de emisión (PIRE (dBm))			

Datos Técnicos de los equipos de Telecomunicación			
Volumen (m3)		Peso (Kg)	
Dimensiones			
Anchura		Profundidad	
Altura		Consumo eléctrico (W):	
Medidas antivibraciones y ruidos (S/N)		Describir	

Número de antenas	
Totales	3
Transmisoras	3
Receptoras	3

Otras instalaciones (detallar):	
------------------------------------	--

Zona de cobertura	Entorno de la Rda. Nelle con Falperra, zona de Iglesia de San Pedro de Mezonzo.		Nº de usuarios servidos	
Compartida con otros operadores	<input type="checkbox"/> SI	<input type="checkbox"/> NO	Operadoras existentes	
Estado administrativo actual	<ul style="list-style-type: none"> ○ Instalación con licencia de obra concedida e instalación conforme con el proyecto aprobado. ○ Instalación con licencia de obra concedida e instalación no conforme con el proyecto aprobado. ○ Instalación con el expediente de concesión de licencia informado negativamente. ○ Instalación con el expediente informado favorablemente pero no concedida la licencia por falta de algún trámite administrativo. ○ Instalación con la licencia denegada. ○ Instalación con la licencia de obra no solicitada. ○ Instalación con licencia solicitada y expediente no informado 			
licencia				

DATOS DEL OPERADOR:

Nombre	TELEFONICA MOVILES ESPAÑA S.A	CIF	A-78923125
Persona de Contacto			
Nombre		Apellidos	
Teléfono		Fax	
Correo electrónico			

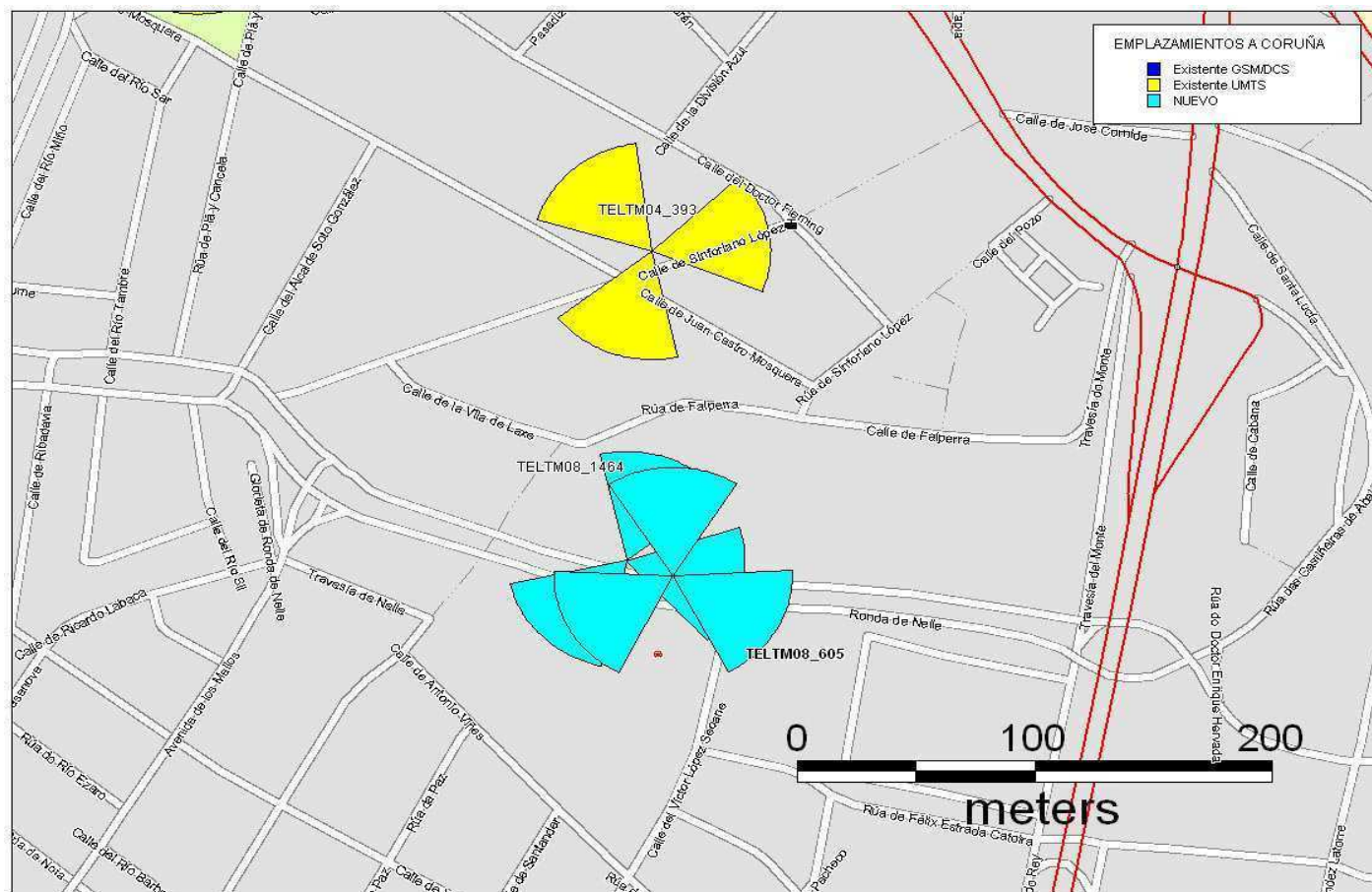
DATOS DE LA ANTENA

Fabricante				Modelo	
Tipo de estación (estación base, controlador etc.)	Instalación base, Estación Base	Nº de Antenas		3	
Tipo de antenas (ej. 3 GSM y 1 TMA)		3 TRIBANDA, TT D3-800TV			
Datos físicos					
Longitud mástil/sopORTE	3	Radio mástil/sopORTE (mm)	115mm		
Peso total estructura					
Dimensiones antena					
Anchura	340 mm	Profundidad	140 mm		
Altura	2580 mm				
Datos Técnicos					
Ubicación					
X (UTM):	548107	Y(UTM):	4800987		
Altura (sobre nivel de suelo)(m)	35	Altura (sobre nivel de cornisa)(m)	4		
Orientación					
Acimut	0, 120, 240				
Downtilt (eléctrico)	DWE VARIABLE ENTRE 4 Y 10	Downtilt mecánico	DWM VARIABLE ENTRE 0 Y 12		
Otros datos					
PIRE/Gant por canal		Nº canales por antena			
Consumo eléctrico (W):		Peso (Kg)	37		

Datos de canales			
Nº Canal		Frecuencia de portadora	
Diagrama de radiación			
Acimut	Horizontal	Elevación	Vertical
0		0	
1		1	
2		2	
3		3	
4		4	
5		5	
6		6	
7		7	
8		8	
9		9	
10		10	

DATOS DEL TÉCNICO RESPONSABLE:

Nombre		Apellido 1		
Apellido 2		Titulación		
Teléfono		Fax		
Dirección				
Correo electrónico		Nº Colegiado		
Visado				





emplazamiento

Formulario de emplazamiento

DATOS DEL OPERADOR:

Nombre	TELEFONICA MOVILES ESPAÑA S.A	CIF	A-78923125
Persona de Contacto			
Nombre		Apellidos	
Teléfono		Fax	
Correo electrónico			

DATOS DE LA INSTALACIÓN:

Datos de Ubicación de la instalación		Id. de la* instalación	TEMTM07_618
Población:	A CORUÑA	Ciudad:	A CORUÑA
Vía	MERCADO PLAZA DE ELVIÑA	Nº de policía	
Datos Técnicos de la instalación			
Número de sectores	3 GSM Y 3 UMTS	Nº antenas por sector	1
Potencia máxima de emisión (PIRE (dBm))			

Datos Técnicos de los equipos de Telecomunicación			
Volumen (m3)		Peso (Kg)	
Dimensiones			
Anchura		Profundidad	
Altura		Consumo eléctrico (W):	
Medidas antivibraciones y ruidos (S/N)		Describir	

Número de antenas	
Totales	3
Transmisoras	3
Receptoras	3

Otras instalaciones (detallar):	
---------------------------------	--

Zona de cobertura	Cobertura interior y exterior en el Centro Comercial Elviña e inmediaciones.		Nº de usuarios servidos	
Compartida con otros operadores	<input type="checkbox"/> SI	<input type="checkbox"/> NO	Operadoras existentes	
Estado administrativo actual	<div><div></div><div><ul style="list-style-type: none">○ Instalación con licencia de obra concedida e instalación conforme con el proyecto aprobado.○ Instalación con licencia de obra concedida e instalación no conforme con el proyecto aprobado.○ Instalación con el expediente de concesión de licencia informado negativamente.○ Instalación con el expediente informado favorablemente pero no concedida la licencia por falta de algún trámite administrativo.○ Instalación con la licencia denegada.○ Instalación con la licencia de obra no solicitada.○ Instalación con licencia solicitada y expediente no informado</div></div>			
licencia				

Formulario de antenas
DATOS DEL OPERADOR:

Nombre	TELEFONICA MOVILES ESPAÑA S.A	CIF	A-78923125
Persona de Contacto			
Nombre		Apellidos	
Teléfono		Fax	
Correo electrónico			

DATOS DE LA ANTENA

Fabricante	RYMSA	Modelo	BG D3-800T2T2
Tipo de Instalación (estación base, controlador etc.)	Estación Base	Nº de Antenas	3
Tipo de antenas (ej. 3 GSM y 1 TMA)		3 DUALES	
Datos físicos			
Longitud mástil/sopor te		Radio mástil/soporte (mm)	
Peso total estructura			
Dimensiones antena			
Anchura	300mm	Profundidad	90mm
Altura	1380mm		
Datos Técnicos			
Ubicación			
X (UTM):	548306	Y(UTM):	4799876
Altura (sobre nivel de suelo)(m)	17,6	Altura (sobre nivel de cornisa)(m)	2,6
Orientación			
Acimut	50, 150, 310		
Downtilt (eléctrico)	DWE FIJO 2º	Downtilt mecánico	DWM VARIABLE ENTRE 0 Y 12
Otros datos			
PIRE/Gant por canal		Nº canales por antena	
Consumo eléctrico (W):		Peso (Kg)	

Datos de canales			
Nº Canal	Frecuencia de portadora		
Diagrama de radiación			
Acimut	Horizontal	Elevación	Vertical
0		0	
1		1	
2		2	
3		3	
4		4	
5		5	
6		6	
7		7	
8		8	
9		9	
10		10	

DATOS DEL TÉCNICO RESPONSABLE:

Nombre		Apellido 1		
Apellido 2		Titulación		
Teléfono		Fax		
Dirección				
Correo electrónico	Nº Colegiado			
Visado				





Estado actual



Estado modificado



Estado actual



Estado modificado



Estado actual



Estado modificado



Estado actual



Estado modificado

Formulario de emplazamiento

DATOS DEL OPERADOR:

Nombre	TELEFONICA MOVILES ESPAÑA S.A	CIF	A-78923125
Persona de Contacto			
Nombre		Apellidos	
Teléfono		Fax	
Correo electrónico			

DATOS DE LA INSTALACIÓN:

Datos de Ubicación de la instalación		Id. de la* instalación	TElTM05_734
Población:	A CORUÑA	Ciudad:	A CORUÑA
Vía	CALLE MAGISTRADO MANUEL ARTIME, 2	Nº de policía	
Datos Técnicos de la instalación			
Número de sectores	3 GSM, 3 DCS Y 3 UMTS	Nº antenas por sector	1
Potencia máxima de emisión (PIRE (dBm))			

Datos Técnicos de los equipos de Telecomunicación			
Volumen (m3)		Peso (Kg)	
Dimensiones			
Anchura		Profundidad	
Altura		Consumo eléctrico (W):	
Medidas antivibraciones y ruidos (S/N)		Describir	

Número de antenas	
Totales	3
Transmisoras	3
Receptoras	3

Otras instalaciones (detallar):	
---------------------------------	--

Zona de cobertura	Avda de Finisterre, zona entorno calle Magistrado M. Artime y calle Ciudad de Lugo		Nº de usuarios servidos	
Compartida con otros operadores	<input type="checkbox"/> SI	<input type="checkbox"/> NO	Operadoras existentes	
Estado administrativo actual	<p><input type="radio"/> Instalación con licencia de obra concedida e instalación conforme con el proyecto aprobado.</p> <p><input type="radio"/> Instalación con licencia de obra concedida e instalación no conforme con el proyecto aprobado.</p> <p><input type="radio"/> Instalación con el expediente de concesión de licencia informado negativamente.</p> <p><input type="radio"/> Instalación con el expediente informado favorablemente pero no concedida la licencia por falta de algún trámite administrativo.</p> <p><input type="radio"/> Instalación con la licencia denegada.</p> <p><input type="radio"/> Instalación con la licencia de obra no solicitada.</p> <p><input type="radio"/> Instalación con licencia solicitada y expediente no informado</p>			
licencia				

Formulario de antenas
DATOS DEL OPERADOR:

Nombre	TELEFONICA MOVILES ESPAÑA S.A	CIF	A-78923125
Persona de Contacto			
Nombre		Apellidos	
Teléfono		Fax	
Correo electrónico			

DATOS DE LA ANTENA

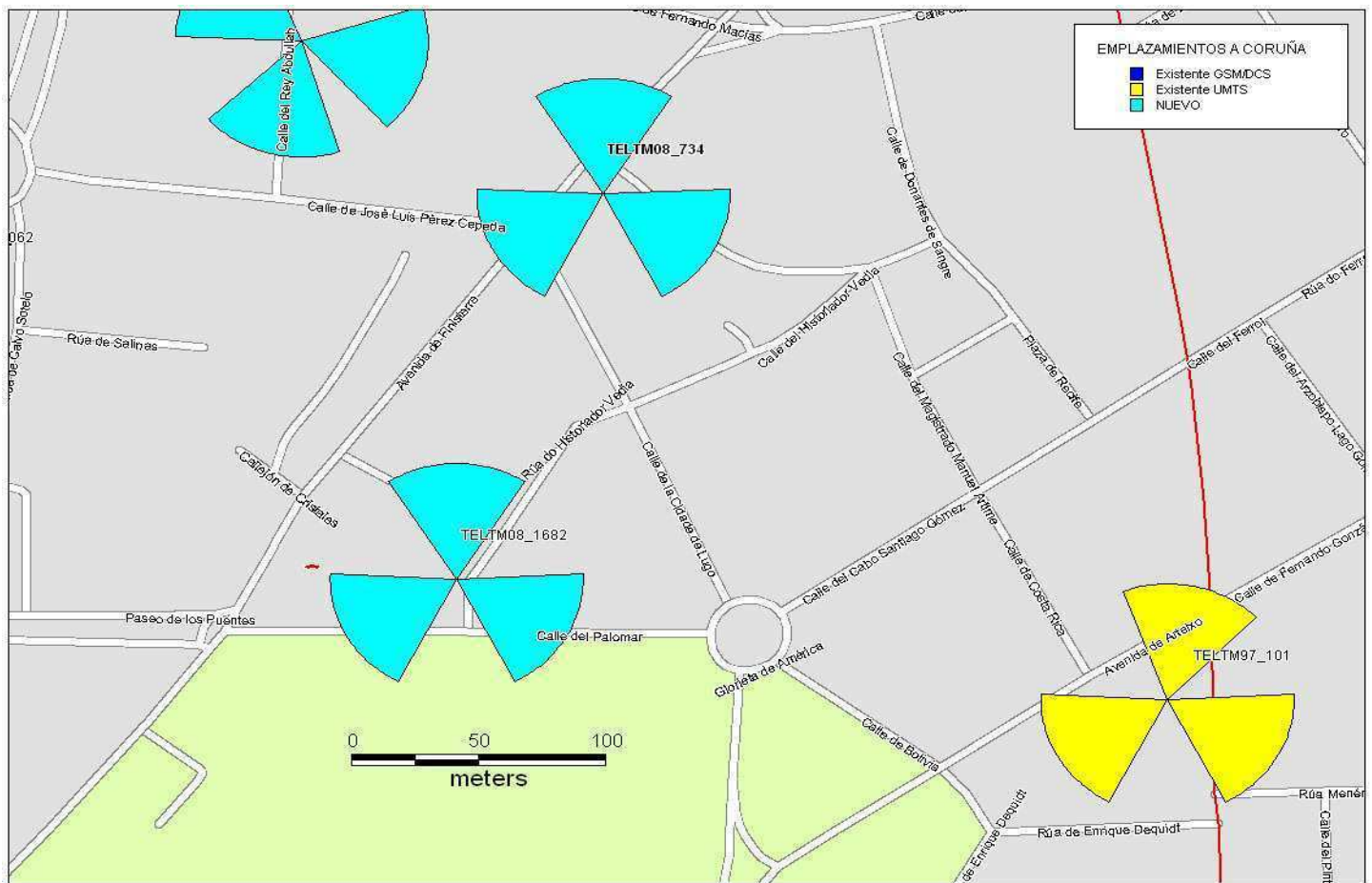
Fabricante	MOYANO	Modelo	MY – ROCKET VA 3-415
Tipo de Instalación (estación base, controlador etc.)	Estación Base	Nº de Antenas	3
Tipo de antenas (ej. 3 GSM y 1 TMA)		3 TRIBANDA	
Datos físicos			
Longitud mástil/sopor te		Radio mástil/soporte (mm)	
Peso total estructura			
Dimensiones antena			
Anchura	530mm	Profundidad	
Altura	2650mm		
Datos Técnicos			
Ubicación			
X (UTM):	547846	Y(UTM):	4801780
Altura (sobre nivel de suelo)(m)	33	Altura (sobre nivel de cornisa)(m)	2
Orientación			
Acimut	0, 120, 240		
Downtilt (eléctrico)	DWE VARIABLE ENTRE 2 Y 10	Downtilt mecánico	DWM VARIABLE ENTRE 0 Y 12
Otros datos			
PIRE/Gant por canal		Nº canales por antena	
Consumo eléctrico (W):		Peso (Kg)	

--

Datos de canales			
Nº Canal	Frecuencia de portadora		
Diagrama de radiación			
Acimut	Horizontal	Elevación	Vertical
0		0	
1		1	
2		2	
3		3	
4		4	
5		5	
6		6	
7		7	
8		8	
9		9	
10		10	

DATOS DEL TÉCNICO RESPONSABLE:

Nombre		Apellido 1		
Apellido 2		Titulación		
Teléfono		Fax		
Dirección				
Correo electrónico	Nº Colegiado			
Visado				





Alzado general del emplazamiento



Vista en la dirección del sector 1



Vista en la dirección del sector 2



Vista en la dirección del sector 3

Formulario de emplazamiento

DATOS DEL OPERADOR:

Nombre	TELEFONICA MOVILES ESPAÑA S.A	CIF	A-78923125
Persona de Contacto			
Nombre		Apellidos	
Teléfono		Fax	
Correo electrónico			

DATOS DE LA INSTALACIÓN:

Datos de Ubicación de la instalación		Id. de la* instalación	TELT05 738
Población:	A CORUÑA	Ciudad:	A CORUÑA
Vía	PLAZA VENTORRILLO	Nº de policía	20
Datos Técnicos de la instalación			
Número de sectores	3 GSM Ó 3 DCS Y 3 UMTS	Nº antenas por sector	1
Potencia máxima de emisión (PIRE (dBm))			

Datos Técnicos de los equipos de Telecomunicación			
Volumen (m3)		Peso (Kg)	
Dimensiones			
Anchura		Profundidad	
Altura		Consumo eléctrico (W):	
Medidas antivibraciones y ruidos (S/N)		Describir	

Número de antenas	
Totales	3
Transmisoras	3
Receptoras	3

Otras instalaciones (detallar):	
------------------------------------	--

Zona de cobertura	Polígono del Ventorrillo, c/Monasterio de Caaveiro, c/Salorio Suárez, c/Peñamaría de Llano y c/Jaime Hervada y Fernandez España.		Nº de usuarios servidos	
Compartida con otros operadores	<input type="checkbox"/> SI	<input type="checkbox"/> NO	Operadoras existentes	
Estado administrativo actual	<ul style="list-style-type: none"> ○ Instalación con licencia de obra concedida e instalación conforme con el proyecto aprobado. ○ Instalación con licencia de obra concedida e instalación no conforme con el proyecto aprobado. ○ Instalación con el expediente de concesión de licencia informado negativamente. ○ Instalación con el expediente informado favorablemente pero no concedida la licencia por falta de algún trámite administrativo. ○ Instalación con la licencia denegada. ○ Instalación con la licencia de obra no solicitada. ○ Instalación con licencia solicitada y expediente no informado 			
licencia				

DATOS DEL OPERADOR:

Nombre	TELEFONICA MOVILES ESPAÑA S.A	CIF	A-78923125
Persona de Contacto			
Nombre		Apellidos	
Teléfono		Fax	
Correo electrónico			

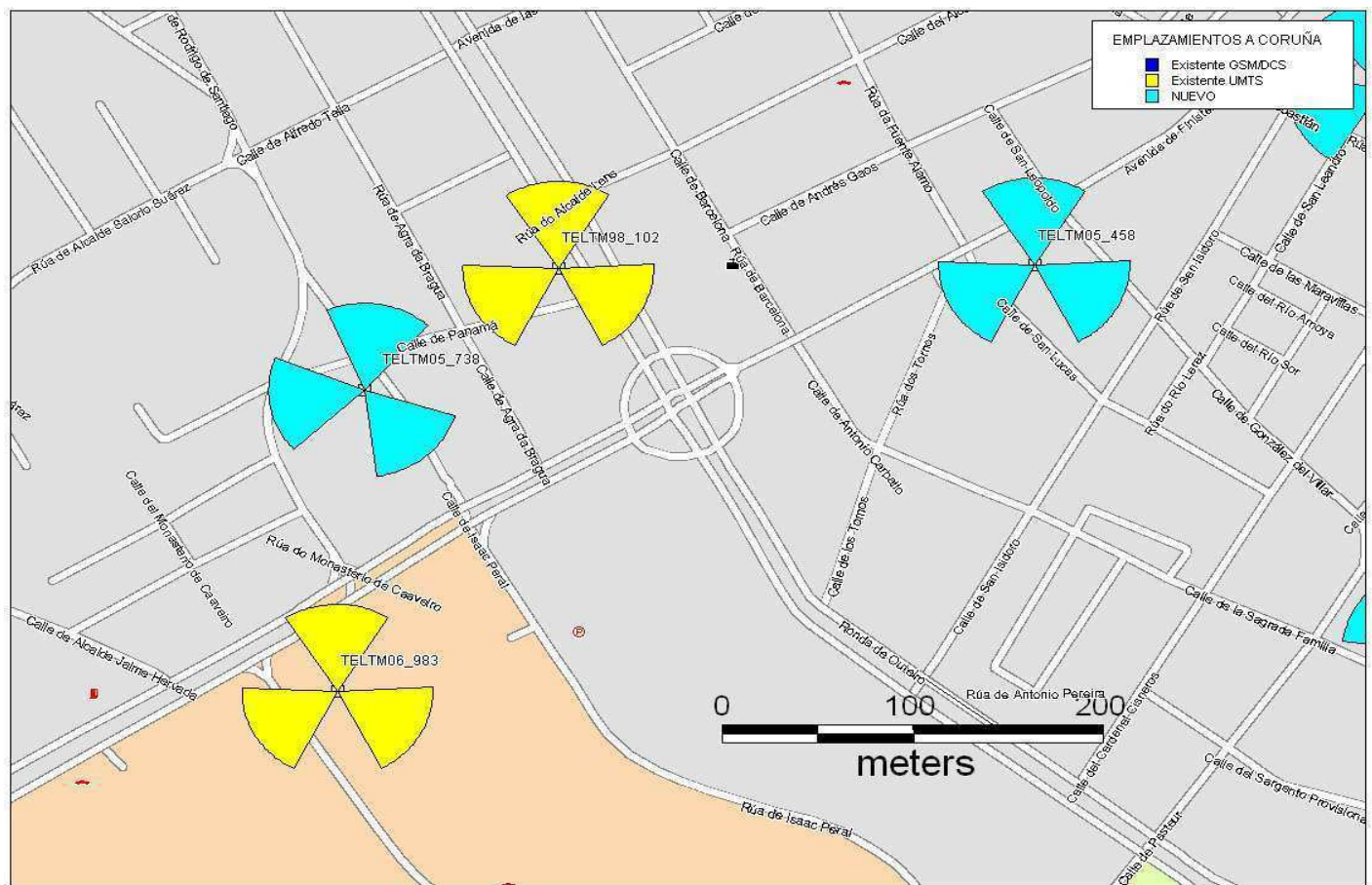
DATOS DE LA ANTENA


Fabricante				Modelo	
Tipo de instalación (estación base, controlador etc.)	Estación Base		Nº de Antenas	3	
Tipo de antenas (ej. 3 GSM y 1 TMA)			3 ANTENAS DE PANEL		
Datos físicos					
Longitud mástil/sopORTE	0		Radio mástil/sopORTE (mm)		
Peso total estructura					
Dimensiones antena					
Anchura	0,125		Profundidad	0,28	
Altura	2,65				
Datos Técnicos					
Ubicación					
X (UTM):	546955		Y(UTM):	4801078	
Altura (sobre nivel de suelo)(m)	26		Altura (sobre nivel de cornisa)(m)	4	
Orientación					
Acimut	0, 120, 240				
Downtilt (eléctrico)	DWE VARIABLE ENTRE 4 Y 10		Downtilt mecánico	DWM VARIABLE ENTRE 0 Y 12	
Otros datos					
PIRE/Gant por canal			Nº canales por antena		
Consumo eléctrico (W):			Peso (Kg)		

Datos de canales			
Nº Canal		Frecuencia de portadora	
Diagrama de radiación			
Acimut	Horizontal	Elevación	Vertical
0		0	
1		1	
2		2	
3		3	
4		4	
5		5	
6		6	
7		7	
8		8	
9		9	
10		10	

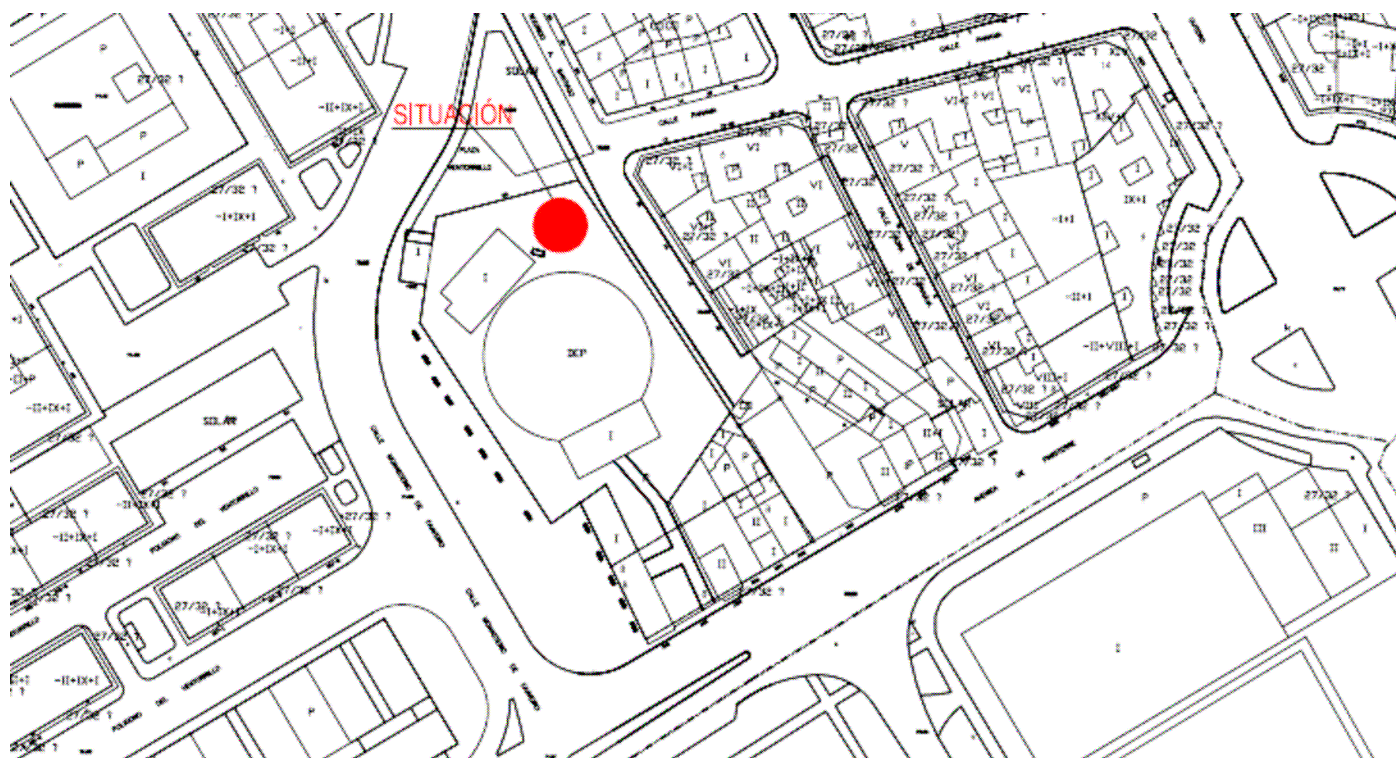
DATOS DEL TÉCNICO RESPONSABLE:

Nombre		Apellido 1		
Apellido 2			Titulación	
Teléfono		Fax		
Dirección				
Correo electrónico			Nº Colegiado	
Visado				





fotomontaje



Formulario de emplazamiento

DATOS DEL OPERADOR:

Nombre	TELEFONICA MOVILES ESPAÑA S.A	CIF	A-78923125
Persona de Contacto			
Nombre		Apellidos	
Teléfono		Fax	
Correo electrónico			

DATOS DE LA INSTALACIÓN:

Datos de Ubicación de la instalación		Id. de la* instalación	TELTMO5_744
Población:	A CORUÑA	Ciudad:	A CORUÑA
Vía	MONTE DAS ARCAS, LUGAR DE A ZAPATEIRA	Nº de policía	
Datos Técnicos de la instalación			
Número de sectores	3 UMTS, 3 DCS, 3GSM	Nº antenas por sector	1
Potencia máxima de emisión (PIRE (dBm))			

Datos Técnicos de los equipos de Telecomunicación			
Volumen (m3)		Peso (Kg)	
Dimensiones			
Anchura		Profundidad	
Altura		Consumo eléctrico (W):	
Medidas antivibraciones y ruidos (S/N)		Describir	

Número de antenas	
Totales	3
Transmisoras	3
Receptoras	3

Otras instalaciones (detallar):	
---------------------------------	--

Zona de cobertura	Zona entorno al barrio de A Zapateira		Nº de usuarios servidos	
Compartida con otros operadores	<input type="checkbox"/> SI	<input type="checkbox"/> NO	Operadoras existentes	
Estado administrativo actual	<div><div></div><div><div><div></div><div>○ Instalación con licencia de obra concedida e instalación conforme con el proyecto aprobado.</div><div>○ Instalación con licencia de obra concedida e instalación no conforme con el proyecto aprobado.</div><div>○ Instalación con el expediente de concesión de licencia informado negativamente.</div><div>○ Instalación con el expediente informado favorablemente pero no concedida la licencia por falta de algún trámite administrativo.</div><div>○ Instalación con la licencia denegada.</div><div>○ Instalación con la licencia de obra no solicitada.</div><div>○ Instalación con licencia solicitada y expediente no informado</div></div></div></div>			
licencia				

Formulario de antenas
DATOS DEL OPERADOR:

Nombre	TELEFONICA MOVILES ESPAÑA S.A	CIF	A-78923125
Persona de Contacto			
Nombre		Apellidos	
Teléfono		Fax	
Correo electrónico			

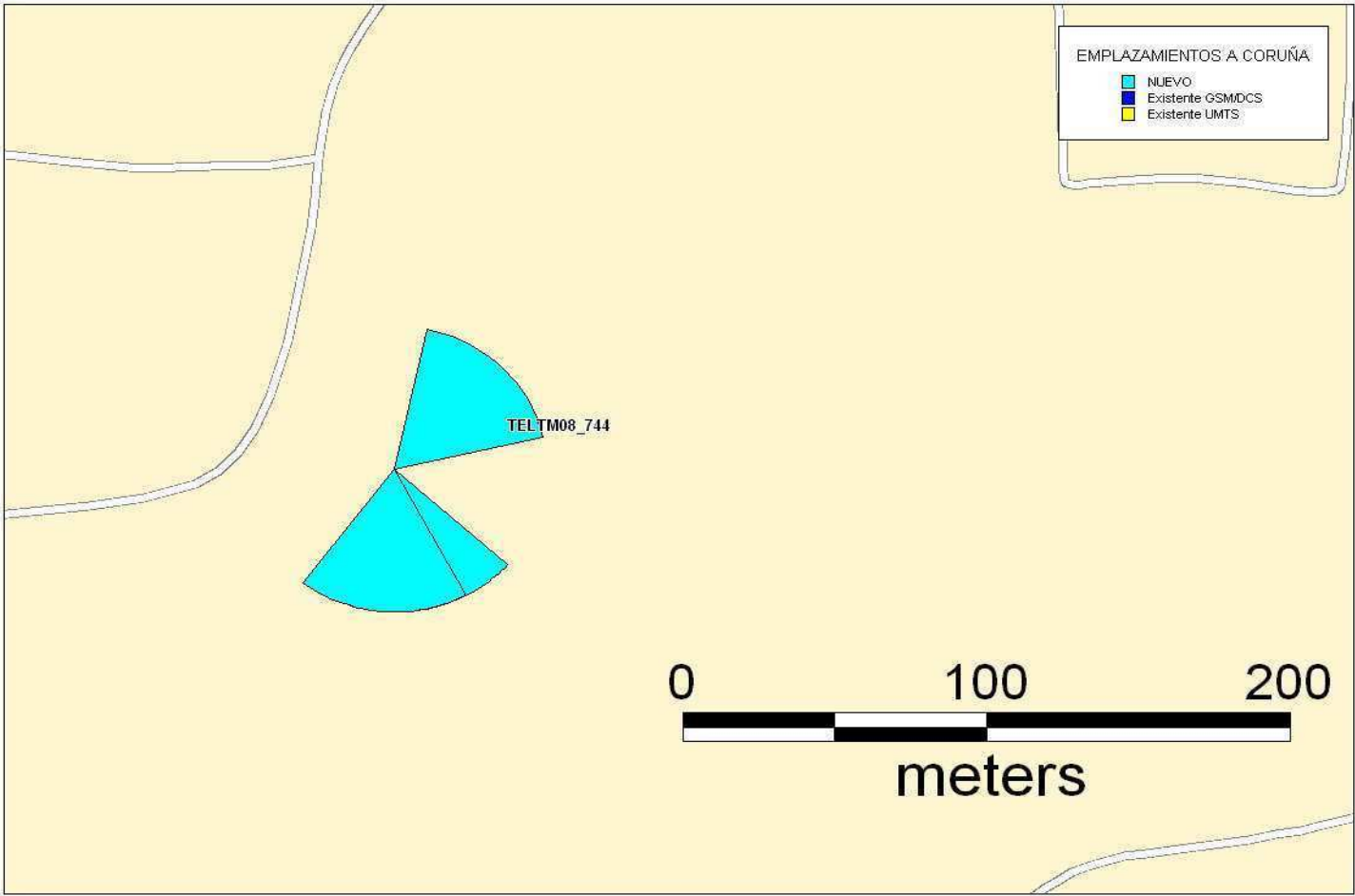
DATOS DE LA ANTENA

Fabricante	RYMSA	Modelo	TT-D3-800TV
Tipo de Instalación (estación base, controlador etc.)	Estación Base	Nº de Antenas	3
Tipo de antenas (ej. 3 GSM y 1 TMA)		3 TRIBANDA	
Datos físicos			
Longitud mástil/sopor te		Radio mástil/soporte (mm)	
Peso total estructura			
Dimensiones antena			
Anchura	340mm	Profundidad	140mm
Altura	2580mm		
Datos Técnicos			
Ubicación			
X (UTM):	546592	Y(UTM):	4795194
Altura (sobre nivel de suelo)(m)	24	Altura (sobre nivel de cornisa)(m)	0
Orientación			
Acimut	45, 165, 285		
Downtilt (eléctrico)	DWE VARIABLE ENTRE 2 Y 10	Downtilt mecánico	DWM VARIABLE ENTRE 0 Y 12
Otros datos			
PIRE/Gant por canal		Nº canales por antena	
Consumo eléctrico (W):		Peso (Kg)	

Datos de canales			
Nº Canal	Frecuencia de portadora		
Diagrama de radiación			
Acimut	Horizontal	Elevación	Vertical
0		0	
1		1	
2		2	
3		3	
4		4	
5		5	
6		6	
7		7	
8		8	
9		9	
10		10	

DATOS DEL TÉCNICO RESPONSABLE:

Nombre		Apellido 1		
Apellido 2		Titulación		
Teléfono		Fax		
Dirección				
Correo electrónico			Nº Colegiado	
Visado				



Montaje fotográfico estado actual



Montaje fotográfico estado reformado



Formulario de emplazamiento

DATOS DEL OPERADOR:

Nombre	TELEFONICA MOVILES ESPAÑA S.A	CIF	A-78923125
Persona de Contacto			
Nombre		Apellidos	
Teléfono		Fax	
Correo electrónico			

DATOS DE LA INSTALACIÓN:

Datos de Ubicación de la instalación		Id. de la* instalación	TELTMO5 766
Población:	A CORUÑA	Ciudad:	A CORUÑA
Vía	HOTEL CIUDAD DE LA CORUÑA, PASEO ADORMIDERAS	Nº de policía	
Datos Técnicos de la instalación			
Número de sectores	3 GSM Ó 3 DCS Y 3 UMTS	Nº antenas por sector	1
Potencia máxima de emisión (PIRE (dBm))			

Datos Técnicos de los equipos de Telecomunicación			
Volumen (m3)		Peso (Kg)	
Dimensiones			
Anchura		Profundidad	
Altura		Consumo eléctrico (W):	
Medidas antivibraciones y ruidos (S/N)		Describir	

Número de antenas	
Totales	3
Transmisoras	3
Receptoras	3

Otras instalaciones (detallar):	
------------------------------------	--

Zona de cobertura	Polígono de Adormideras, San Amaro, Hotel Ciudad de la Coruña.		Nº de usuarios servidos	
Compartida con otros operadores	<input type="checkbox"/> SI	<input type="checkbox"/> NO	Operadoras existentes	
Estado administrativo actual	<ul style="list-style-type: none"> ○ Instalación con licencia de obra concedida e instalación conforme con el proyecto aprobado. ○ Instalación con licencia de obra concedida e instalación no conforme con el proyecto aprobado. ○ Instalación con el expediente de concesión de licencia informado negativamente. ○ Instalación con el expediente informado favorablemente pero no concedida la licencia por falta de algún trámite administrativo. ○ Instalación con la licencia denegada. ○ Instalación con la licencia de obra no solicitada. ○ Instalación con licencia solicitada y expediente no informado 			
licencia				

DATOS DEL OPERADOR:

Nombre	TELEFONICA MOVILES ESPAÑA S.A	CIF	A-78923125
Persona de Contacto			
Nombre		Apellidos	
Teléfono		Fax	
Correo electrónico			

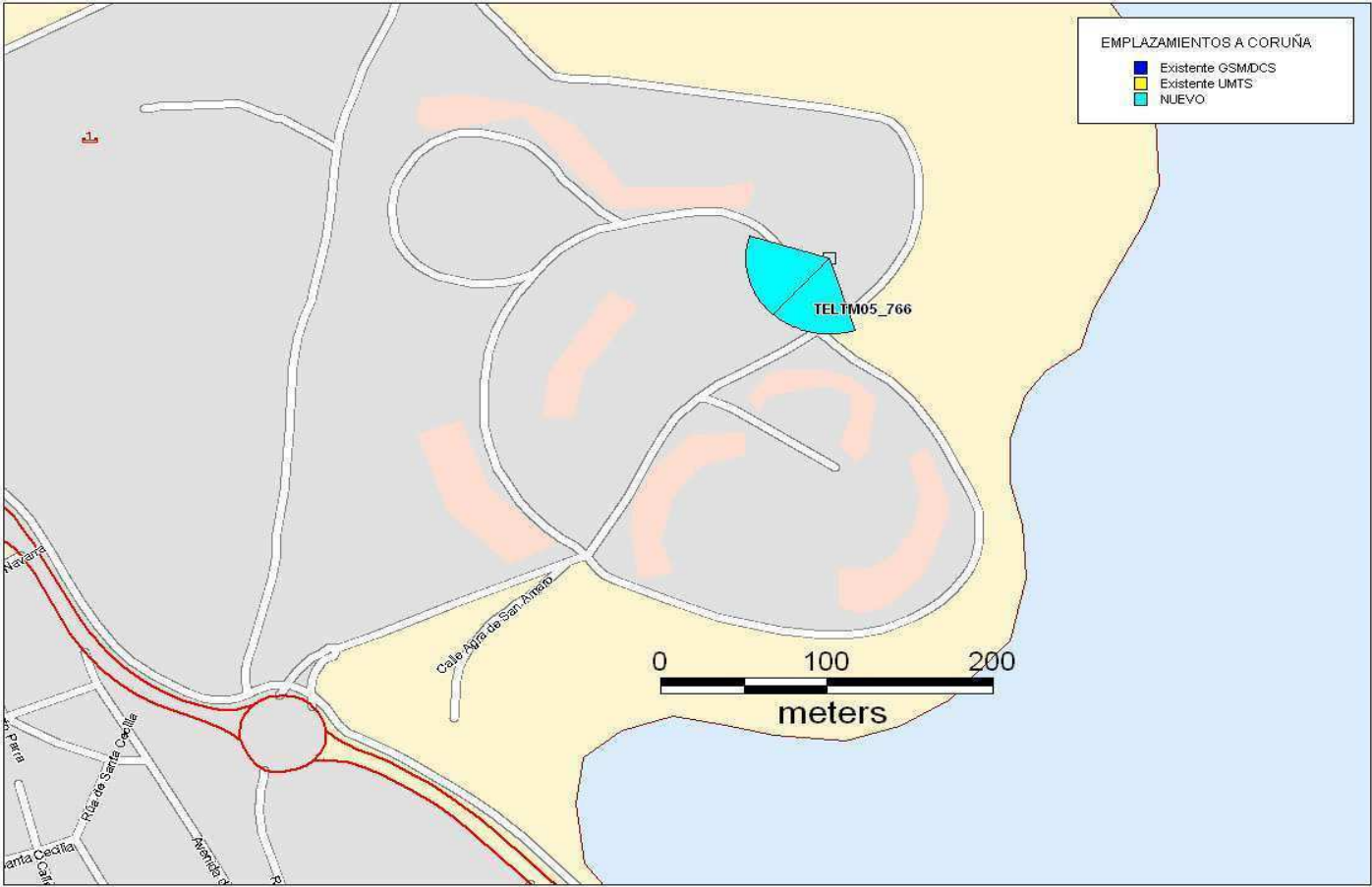
DATOS DE LA ANTENA

Fabricante				Modelo	
Tipo de instalación (estación base, controlador etc.)	Estación Base		Nº de Antenas	3	
Tipo de antenas (ej. 3 GSM y 1 TMA)			3 TRIBANDA O ROCKET		
Datos físicos					
Longitud mástil/sopORTE	3		Radio mástil/sopORTE (mm)	115mm	
Peso total estructura					
Dimensiones antena					
Anchura			Profundidad		
Altura	2m				
Datos Técnicos					
Ubicación					
X (UTM):	549134		Y(UTM):	4803885	
Altura (sobre nivel de suelo)(m)	32		Altura (sobre nivel de cornisa)(m)	4	
Orientación					
Acimut	0, 120, 240				
Downtilt (eléctrico)	DWE VARIABLE ENTRE 4 Y 10		Downtilt mecánico	DWM VARIABLE ENTRE 0 Y 12	
Otros datos					
PIRE/Gant por canal			Nº canales por antena		
Consumo eléctrico (W):			Peso (Kg)		

Datos de canales			
Nº Canal		Frecuencia de portadora	
Diagrama de radiación			
Acimut	Horizontal	Elevación	Vertical
0		0	
1		1	
2		2	
3		3	
4		4	
5		5	
6		6	
7		7	
8		8	
9		9	
10		10	

DATOS DEL TÉCNICO RESPONSABLE:

Nombre		Apellido 1		
Apellido 2			Titulación	
Teléfono		Fax		
Dirección				
Correo electrónico			Nº Colegiado	
Visado				





estado actual



fotomontaje

Formulario de emplazamiento

DATOS DEL OPERADOR:

Nombre	TELEFONICA MOVILES ESPAÑA S.A	CIF	A-78923125
Persona de Contacto			
Nombre		Apellidos	
Teléfono		Fax	
Correo electrónico			

DATOS DE LA INSTALACIÓN:

Datos de Ubicación de la instalación		Id. de la* instalación	TELTMO5_767
Población:	A CORUÑA	Ciudad:	A CORUÑA
Vía	C/VILLA DE MIÑO	Nº de policía	
Datos Técnicos de la instalación			
Número de sectores	3 GSM Ó 3 DCS Y 3 UMTS	Nº antenas por sector	1
Potencia máxima de emisión (PIRE (dBm))			

Datos Técnicos de los equipos de Telecomunicación			
Volumen (m3)		Peso (Kg)	
Dimensiones			
Anchura		Profundidad	
Altura		Consumo eléctrico (W):	
Medidas antivibraciones y ruidos (S/N)		Describir	

Número de antenas	
Totales	3
Transmisoras	3
Receptoras	3

Otras instalaciones (detallar):	
------------------------------------	--

Zona de cobertura	Área de la Avda. Monelos, Casanova de Eiris.		Nº de usuarios servidos	
Compartida con otros operadores	<input type="checkbox"/> SI	<input type="checkbox"/> NO	Operadoras existentes	
Estado administrativo actual	<ul style="list-style-type: none"> <input type="radio"/> Instalación con licencia de obra concedida e instalación conforme con el proyecto aprobado. <input type="radio"/> Instalación con licencia de obra concedida e instalación no conforme con el proyecto aprobado. <input type="radio"/> Instalación con el expediente de concesión de licencia informado negativamente. <input type="radio"/> Instalación con el expediente informado favorablemente pero no concedida la licencia por falta de algún trámite administrativo. <input type="radio"/> Instalación con la licencia denegada. <input type="radio"/> Instalación con la licencia de obra no solicitada. <input type="radio"/> Instalación con licencia solicitada y expediente no informado 			
licencia				

DATOS DEL OPERADOR:

Nombre	TELEFONICA MOVILES ESPAÑA S.A	CIF	A-78923125
Persona de Contacto			
Nombre		Apellidos	
Teléfono		Fax	
Correo electrónico			

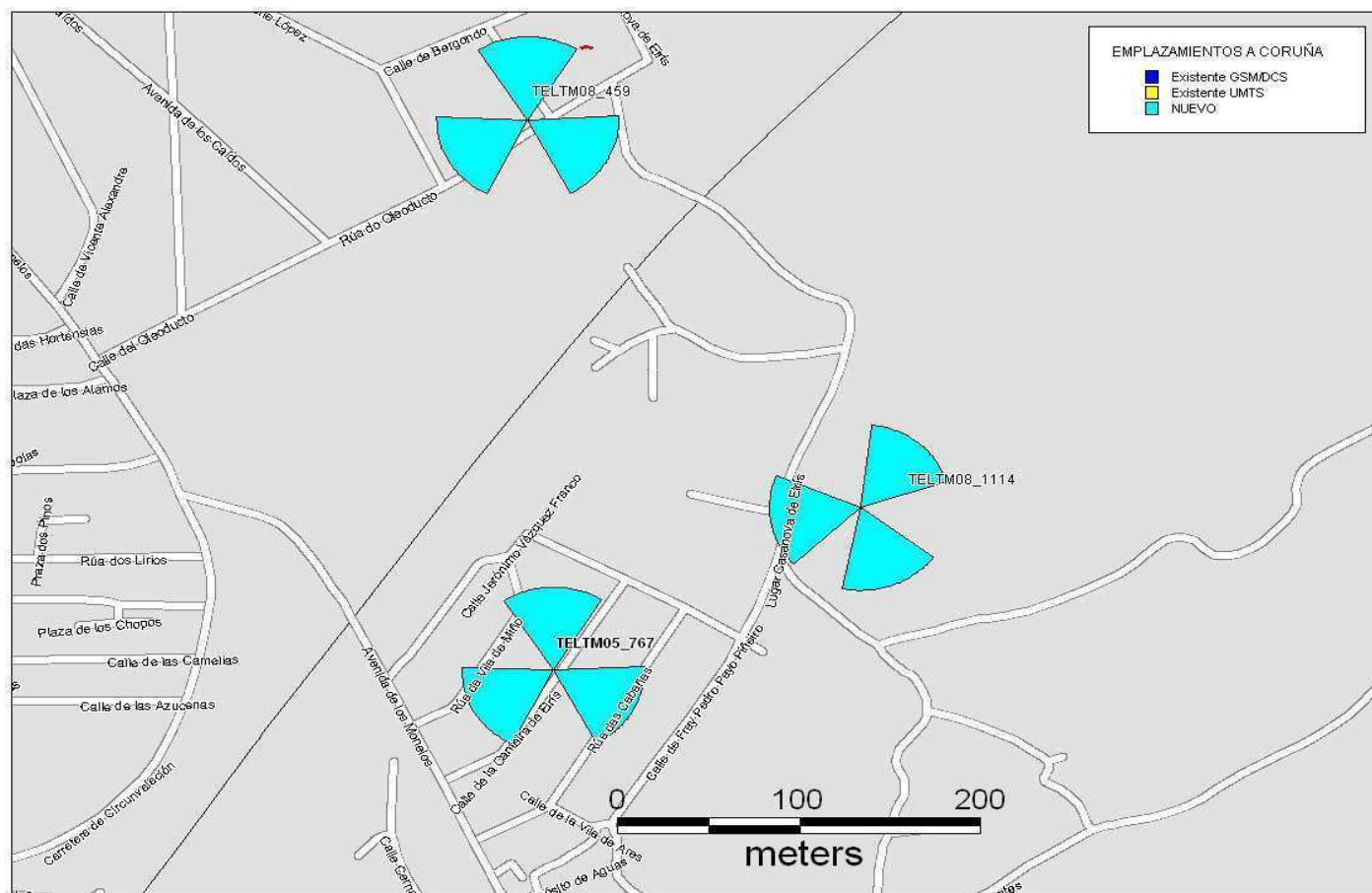
DATOS DE LA ANTENA

Fabricante				Modelo				0			
Tipo de Instalación (estación base, controlador etc.)		Estación Base		Nº de Antenas		3					
Tipo de antenas (ej. 3 GSM y 1 TMA)				3 TRIBANDA O ROCKET							
Datos físicos											
Longitud mástil/sopORTE		3		Radio mástil/sopORTE (mm)		115mm					
Peso total estructura											
Dimensiones antena											
Anchura				Profundidad							
Altura		2m									
Datos Técnicos											
Ubicación											
X (UTM):		549003		Y(UTM):		4799412					
Altura (sobre nivel de suelo)(m)		30		Altura (sobre nivel de cornisa)(m)		4					
Orientación											
Acimut		0, 120, 240									
Downtilt (eléctrico)		DWE VARIABLE ENTRE 4 Y 10		Downtilt mecánico		DWM VARIABLE ENTRE 0 Y 12					
Otros datos											
PIRE/Gant por canal				Nº canales por antena							
Consumo eléctrico (W):				Peso (Kg)							

Datos de canales			
Nº Canal		Frecuencia de portadora	
Diagrama de radiación			
Acimut	Horizontal	Elevación	Vertical
0		0	
1		1	
2		2	
3		3	
4		4	
5		5	
6		6	
7		7	
8		8	
9		9	
10		10	

DATOS DEL TÉCNICO RESPONSABLE:

Nombre		Apellido 1		
Apellido 2		Titulación		
Teléfono		Fax		
Dirección				
Correo electrónico		Nº Colegiado		
Visado				





estado actual



fotomontaje

Formulario de emplazamiento

DATOS DEL OPERADOR:

Nombre	TELEFONICA MOVILES ESPAÑA S.A	CIF	A-78923125
Persona de Contacto			
Nombre		Apellidos	
Teléfono		Fax	
Correo electrónico			

DATOS DE LA INSTALACIÓN:

Datos de Ubicación de la instalación		Id. de la* instalación	TElTM05_793
Población:	A CORUÑA	Ciudad:	A CORUÑA
Vía	CALLE JUAN CANALEJO 17-19	Nº de policía	
Datos Técnicos de la instalación			
Número de sectores	2 GSM ó 2 DCS y 2 UMTS	Nº antenas por sector	1
Potencia máxima de emisión (PIRE (dBm))			

Datos Técnicos de los equipos de Telecomunicación			
Volumen (m3)		Peso (Kg)	
Dimensiones			
Anchura		Profundidad	
Altura		Consumo eléctrico (W):	
Medidas antivibraciones y ruidos (S/N)		Describir	

Número de antenas	
Totales	2
Transmisoras	2
Receptoras	2

Otras instalaciones (detallar):	
---------------------------------	--

Zona de cobertura	Zona centro en torno a calle Sol, c/Juan Canalejo, y Paseo Marítimo. Zona de Zalaeta.		Nº de usuarios servidos	
Compartida con otros operadores	<input type="checkbox"/> SI	<input type="checkbox"/> NO	Operadoras existentes	
Estado administrativo actual	<ul style="list-style-type: none"> ○ Instalación con licencia de obra concedida e instalación conforme con el proyecto aprobado. ○ Instalación con licencia de obra concedida e instalación no conforme con el proyecto aprobado. ○ Instalación con el expediente de concesión de licencia informado negativamente. ○ Instalación con el expediente informado favorablemente pero no concedida la licencia por falta de algún trámite administrativo. ○ Instalación con la licencia denegada. ○ Instalación con la licencia de obra no solicitada. ○ Instalación con licencia solicitada y expediente no informado 			
licencia				

Formulario de antenas
DATOS DEL OPERADOR:

Nombre	TELEFONICA MOVILES ESPAÑA S.A	CIF	A-78923125
Persona de Contacto			
Nombre		Apellidos	
Teléfono		Fax	
Correo electrónico			

DATOS DE LA ANTENA

Fabricante				Modelo	
Tipo de Instalación (estación base, controlador etc.)		Estación Base		Nº de Antenas	
				2	
Tipo de antenas (ej. 3 GSM y 1 TMA)				2 DUALES	
Datos físicos					
Longitud mástil/sopor te		Radio mástil/soporte (mm)			
Peso total estructura					
Dimensiones antena					
Anchura		Profundidad			
Altura		2m			
Datos Técnicos					
Ubicación					
X (UTM):		548600		Y(UTM):	
				4802500	
Altura (sobre nivel de suelo)(m)		28,8		Altura (sobre nivel de cornisa)(m)	
				3,8	
Orientación					
Acimut		110, 220			
Downtilt (eléctrico)		DWE VARIABLE ENTRE 4 Y 10		DWM VARIABLE ENTRE 0 Y 12	
Downtilt mecánico					
Otros datos					
PIRE/Gant por canal		Nº canales por antena			
Consumo eléctrico (W):		Peso (Kg)			

Datos de canales			
Nº Canal		Frecuencia de portadora	
Diagrama de radiación			
Acimut	Horizontal	Elevación	Vertical
0		0	
1		1	
2		2	
3		3	
4		4	
5		5	
6		6	
7		7	
8		8	
9		9	
10		10	

DATOS DEL TÉCNICO RESPONSABLE:

Nombre		Apellido 1		
Apellido 2		Titulación		
Teléfono		Fax		
Dirección				
Correo electrónico	Nº Colegiado			
Visado				





Alzado general del emplazamiento



Vista en la dirección del sector 2



Vista en la dirección del sector 3

Formulario de emplazamiento

DATOS DEL OPERADOR:

Nombre	TELEFONICA MOVILES ESPAÑA S.A	CIF	A-78923125
Persona de Contacto			
Nombre		Apellidos	
Teléfono		Fax	
Correo electrónico			

DATOS DE LA INSTALACIÓN:

Datos de Ubicación de la instalación		Id. de la* instalación	TELT05_794
Población:	A CORUÑA	Ciudad:	A CORUÑA
Vía	CARRETERA CONEXION CAMPUS ZAPATERIA Y ELVIÑA	Nº de policía	
Datos Técnicos de la instalación			
Número de sectores	2 GSM Ó 2 DCS Y 2 UMTS	Nº antenas por sector	1
Potencia máxima de emisión (PIRE (dBm))			

Datos Técnicos de los equipos de Telecomunicación			
Volumen (m3)		Peso (Kg)	
Dimensiones			
Anchura		Profundidad	
Altura		Consumo eléctrico (W):	
Medidas antivibraciones y ruidos (S/N)		Describir	

Número de antenas	
Totales	2
Transmisoras	2
Receptoras	2

Otras instalaciones (detallar):	
---------------------------------	--

Zona de cobertura	Area del Campus Universitario: Zapateira y Elviña, accesos a Pocomaco desde avda. Alfonso Molina.		Nº de usuarios servidos	
Compartida con otros operadores	<input type="checkbox"/> SI	<input type="checkbox"/> NO	Operadoras existentes	
Estado administrativo actual	<p><input type="radio"/> Instalación con licencia de obra concedida e instalación conforme con el proyecto aprobado.</p> <p><input type="radio"/> Instalación con licencia de obra concedida e instalación no conforme con el proyecto aprobado.</p> <p><input type="radio"/> Instalación con el expediente de concesión de licencia informado negativamente.</p> <p><input type="radio"/> Instalación con el expediente informado favorablemente pero no concedida la licencia por falta de algún trámite administrativo.</p> <p><input type="radio"/> Instalación con la licencia denegada.</p> <p><input type="radio"/> Instalación con la licencia de obra no solicitada.</p> <p><input type="radio"/> Instalación con licencia solicitada y expediente no informado</p> <p><input type="radio"/> No se ha solicitado</p>			
licencia				

DATOS DEL OPERADOR:

Nombre	TELEFONICA MOVILES ESPAÑA S.A	CIF	A-78923125
Persona de Contacto			
Nombre		Apellidos	
Teléfono		Fax	
Correo electrónico			

DATOS DE LA ANTENA

Fabricante				Modelo	
Tipo de instalación (estación base, controlador etc.)	Estación Base		Nº de Antenas	2	
Tipo de antenas (ej. 3 GSM y 1 TMA)			BANDA DUAL: ALLGON 7760		
Datos físicos					
Longitud mástil/sopORTE	7	Radio mástil/sopORTE (mm)	115mm		
Peso total estructura					
Dimensiones antena					
Anchura		Profundidad			
Altura	1.31 m				
Datos Técnicos					
Ubicación					
X (UTM):	547695,7409	Y(UTM):	4797766,512		
Altura (sobre nivel de suelo)(m)	7	Altura (sobre nivel de cornisa)(m)	4		
Orientación					
Acimut	0, 120, 240				
Downtilt (eléctrico)	DWE VARIABLE ENTRE 4 Y 10	Downtilt mecánico	DWM VARIABLE ENTRE 0 Y 12		
Otros datos					
PIRE/Gant por canal		Nº canales por antena			
Consumo eléctrico (W):		Peso (Kg)			

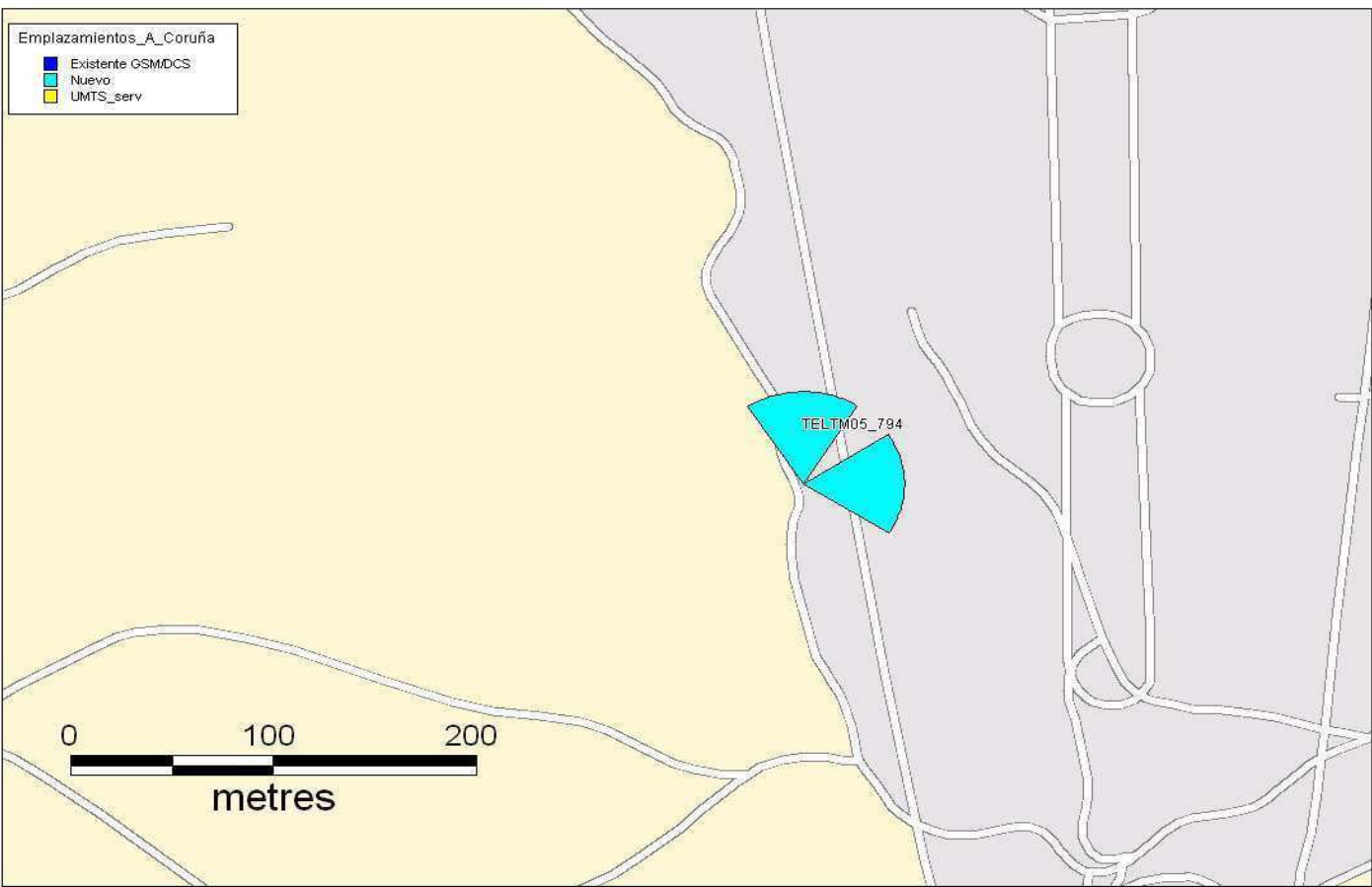
Datos de canales			
Nº Canal	Frecuencia de portadora		
Diagrama de radiación			
Acimut	Horizontal	Elevación	Vertical
0		0	
1		1	
2		2	
3		3	
4		4	
5		5	
6		6	
7		7	
8		8	
9		9	
10		10	

DATOS DEL TÉCNICO RESPONSABLE:

Nombre		Apellido 1		
Apellido 2		Titulación		
Teléfono		Fax		
Dirección				
Correo electrónico		Nº Colegiado		
Visado				

Emplazamientos_A_Coruña

- Existente GSMDCS
- Nuevo
- UMTS_serv





estado actual



fotomontaje

Formulario de emplazamiento

DATOS DEL OPERADOR:

Nombre	TELEFONICA MOVILES ESPAÑA S.A	CIF	A-78923125
Persona de Contacto			
Nombre		Apellidos	
Teléfono		Fax	
Correo electrónico			

DATOS DE LA INSTALACIÓN:

Datos de Ubicación de la instalación		Id. de la* instalación	TELTm04_795
Población:	A CORUÑA	Ciudad:	A CORUÑA
Vía	AVDA. DEL PASAJE, Nº 16	Nº de policía	
Datos Técnicos de la instalación			
Número de sectores	3 GSM Ó 3 DCS Y 3 UMTS	Nº antenas por sector	1
Potencia máxima de emisión (PIRE (dBm))			

Datos Técnicos de los equipos de Telecomunicación			
Volumen (m3)		Peso (Kg)	
Dimensiones			
Anchura		Profundidad	
Altura		Consumo eléctrico (W):	
Medidas antivibraciones y ruidos (S/N)		Describir	

Número de antenas	
Totales	3
Transmisoras	3
Receptoras	3

Otras instalaciones (detallar):	
------------------------------------	--

Zona de cobertura	Área en torno al complejo hospitalario Juan Canalejo, carretera N-VI, avda. Puente del Pasaje. Tanatorio municipal, Las Xubias.		Nº de usuarios servidos	
Compartida con otros operadores	<input type="checkbox"/> SI	<input type="checkbox"/> NO	Operadoras existentes	
Estado administrativo actual	<ul style="list-style-type: none"> ○ Instalación con licencia de obra concedida e instalación conforme con el proyecto aprobado. ○ Instalación con licencia de obra concedida e instalación no conforme con el proyecto aprobado. ○ Instalación con el expediente de concesión de licencia informado negativamente. ○ Instalación con el expediente informado favorablemente pero no concedida la licencia por falta de algún trámite administrativo. ○ Instalación con la licencia denegada. ○ Instalación con la licencia de obra no solicitada. ○ Instalación con licencia solicitada y expediente no informado 			
licencia				

Formulario de antenas

DATOS DEL OPERADOR:

Nombre	TELEFONICA MOVILES ESPAÑA S.A	CIF	A-78923125
Persona de Contacto			
Nombre		Apellidos	
Teléfono		Fax	
Correo electrónico			

DATOS DE LA ANTENA

Fabricante		Modelo	
Tipo de instalación (estación base, controlador etc.)	Estación Base	Nº de Antenas	3
Tipo de antenas (ej. 3 GSM y 1 TMA)		3 TRIBANDA	
Datos físicos			
Longitud mástil/sopORTE	3	Radio mástil/sopORTE (mm)	115mm
Peso total estructura			
Dimensiones antena			
Anchura		Profundidad	
Altura	2m		
Datos Técnicos			
Ubicación			
X (UTM):	549703	Y(UTM):	4799209
Altura (sobre nivel de suelo)(m)	10	Altura (sobre nivel de cornisa)(m)	4
Orientación			
Acimut	0, 120, 240		
Downtilt (eléctrico)	DWE VARIABLE ENTRE 4 Y 10	Downtilt mecánico	DWM VARIABLE ENTRE 0 Y 12
Otros datos			
PIRE/Gant por canal		Nº canales por antena	
Consumo eléctrico (W):		Peso (Kg)	

Datos de canales			
Nº Canal	Frecuencia de portadora		
Diagrama de radiación			
Acimut	Horizontal	Elevación	Vertical
0		0	
1		1	
2		2	
3		3	
4		4	
5		5	
6		6	
7		7	
8		8	
9		9	
10		10	

DATOS DEL TÉCNICO RESPONSABLE:

Nombre		Apellido 1	
Apellido 2		Titulación	
Teléfono		Fax	
Dirección			
Correo electrónico		Nº Colegiado	
Visado			





Formulario de emplazamiento

DATOS DEL OPERADOR:

Nombre	TELEFONICA MOVILES ESPAÑA S.A	CIF	A-78923125
Persona de Contacto			
Nombre		Apellidos	
Teléfono		Fax	
Correo electrónico			

DATOS DE LA INSTALACIÓN:

Datos de Ubicación de la instalación		Id. de la* instalación	TELT04 798
Población:	A CORUÑA	Ciudad:	A CORUÑA
Vía	CALLE CUENTO, 16	Nº de policía	
Datos Técnicos de la instalación			
Número de sectores	3 GSM ó 3 DCS Y 3 UMTS	Nº antenas por sector	1
Potencia máxima de emisión (PIRE (dBm))			

Datos Técnicos de los equipos de Telecomunicación			
Volumen (m3)		Peso (Kg)	
Dimensiones			
Anchura		Profundidad	
Altura		Consumo eléctrico (W):	
Medidas antivibraciones y ruidos (S/N)		Describir	

Número de antenas	
Totales	3
Transmisoras	3
Receptoras	3

Otras instalaciones (detallar):	
---------------------------------	--

Zona de cobertura	Zona de Monte Alto, c/San Jorge, Forcarey, plaza. Montealto.		Nº de usuarios servidos	
Compartida con otros operadores	<input type="checkbox"/> SI	<input type="checkbox"/> NO	Operadoras existentes	
Estado administrativo actual	<p><input type="radio"/> Instalación con licencia de obra concedida e instalación conforme con el proyecto aprobado.</p> <p><input type="radio"/> Instalación con licencia de obra concedida e instalación no conforme con el proyecto aprobado.</p> <p><input type="radio"/> Instalación con el expediente de concesión de licencia informado negativamente.</p> <p><input type="radio"/> Instalación con el expediente informado favorablemente pero no concedida la licencia por falta de algún trámite administrativo.</p> <p><input type="radio"/> Instalación con la licencia denegada.</p> <p><input type="radio"/> Instalación con la licencia de obra no solicitada.</p> <p><input type="radio"/> Instalación con licencia solicitada y expediente no informado</p> <p>-</p>			
licencia				

Formulario de antenas

DATOS DEL OPERADOR:

Nombre	TELEFONICA MOVILES ESPAÑA S.A	CIF	A-78923125
Persona de Contacto			
Nombre		Apellidos	
Teléfono		Fax	
Correo electrónico			

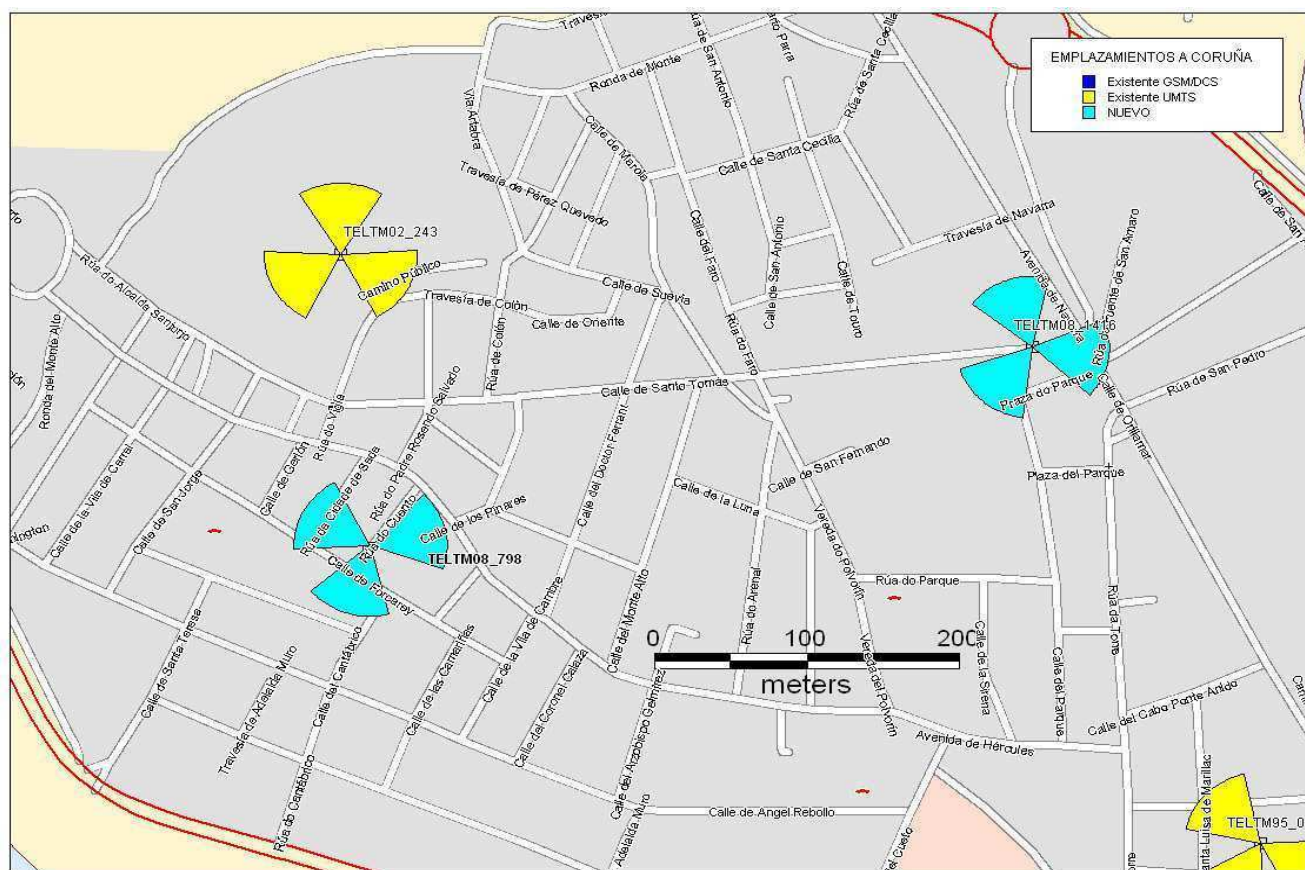
DATOS DE LA ANTENA

Fabricante	Siemens	Modelo	SF-DDU-18-65-V08-R
Tipo de Instalación (estación base, controlador etc.)	Estación Base	Nº de Antenas	3
Tipo de antenas (ej. 3 GSM y 1 TMA)		3 DUALES	
Datos físicos			
Longitud mástil/sopor te		Radio mástil/soporte (mm)	
Peso total estructura			
Dimensiones antena			
Anchura	250mm	Profundidad	
Altura	1,85m		
Datos Técnicos			
Ubicación			
X (UTM):	548372	Y(UTM):	4803211
Altura (sobre nivel de suelo)(m)	26,3	Altura (sobre nivel de cornisa)(m)	3,3
Orientación			
Acimut	320,80,200		
Downtilt (eléctrico)	DWE VARIABLE ENTRE 0 Y 8	Downtilt mecánico	DWM VARIABLE ENTRE 0 Y 12
Otros datos			
PIRE/Gant por canal		Nº canales por antena	
Consumo eléctrico (W):		Peso (Kg)	

Datos de canales			
Nº Canal	Frecuencia de portadora		
Diagrama de radiación			
Acimut	Horizontal	Elevación	Vertical
0		0	
1		1	
2		2	
3		3	
4		4	
5		5	
6		6	
7		7	
8		8	
9		9	
10		10	

DATOS DEL TÉCNICO RESPONSABLE:

Nombre		Apellido 1	
Apellido 2		Titulación	
Teléfono		Fax	
Dirección			
Correo electrónico		Nº Colegiado	
Visado			





Alzado vista general



Vista en la dirección del sector 1



Vista en la dirección del sector 2



Vista en la dirección del sector 3

Formulario de emplazamiento

DATOS DEL OPERADOR:

Nombre	TELEFONICA MOVILES ESPAÑA S.A	CIF	A-78923125
Persona de Contacto			
Nombre		Apellidos	
Teléfono		Fax	
Correo electrónico			

DATOS DE LA INSTALACIÓN:

Datos de Ubicación de la instalación		Id. de la* instalación	TELT08 799
Población:	A CORUÑA	Ciudad:	A CORUÑA
Vía	C/NTRA. SEÑORA DE LA LUZ	Nº de policía	7
Datos Técnicos de la instalación			
Número de sectores	3 GSM Ó 3 DCS Y 3 UMTS	Nº antenas por sector	1
Potencia máxima de emisión (PIRE (dBm))			

Datos Técnicos de los equipos de Telecomunicación			
Volumen (m3)		Peso (Kg)	
Dimensiones			
Anchura		Profundidad	
Altura		Consumo eléctrico (W):	
Medidas antivibraciones y ruidos (S/N)		Describir	

Número de antenas	
Totales	3
Transmisoras	3
Receptoras	3

Otras instalaciones (detallar):	
------------------------------------	--

Zona de cobertura	Sagrada Familia, zona de confluencia de las calles Ntra. Señora de Fátima con Sagrada Familia, avda de Vioño.		Nº de usuarios servidos	
Compartida con otros operadores	<input type="checkbox"/> SI	<input type="checkbox"/> NO	Operadoras existentes	
Estado administrativo actual	<ul style="list-style-type: none"> ○ Instalación con licencia de obra concedida e instalación conforme con el proyecto aprobado. ○ Instalación con licencia de obra concedida e instalación no conforme con el proyecto aprobado. ○ Instalación con el expediente de concesión de licencia informado negativamente. ○ Instalación con el expediente informado favorablemente pero no concedida la licencia por falta de algún trámite administrativo. ○ Instalación con la licencia denegada. ○ Instalación con la licencia de obra no solicitada. ○ Instalación con licencia solicitada y expediente no informado 			
licencia				

DATOS DEL OPERADOR:

Nombre	TELEFONICA MOVILES ESPAÑA S.A	CIF	A-78923125
Persona de Contacto			
Nombre		Apellidos	
Teléfono		Fax	
Correo electrónico			

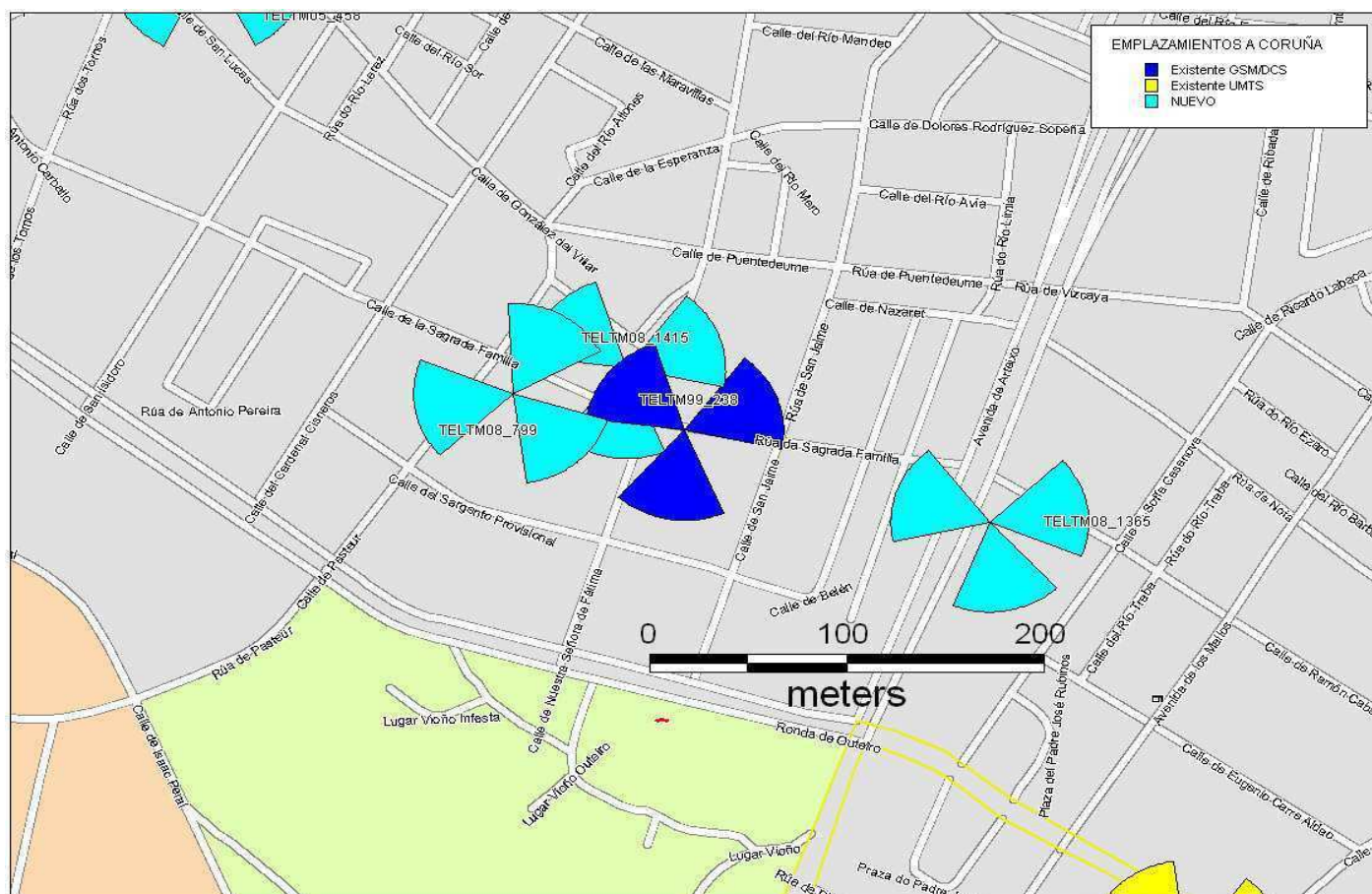
DATOS DE LA ANTENA

Fabricante				Modelo	
Tipo de instalación (estación base, controlador etc.)	Estación Base		Nº de Antenas	3	
Tipo de antenas (ej. 3 GSM y 1 TMA)			3 TRIBANDA O ROCKET		
Datos físicos					
Longitud mástil/sopORTE	3		Radio mástil/sopORTE (mm)	115mm	
Peso total estructura					
Dimensiones antena					
Anchura			Profundidad		
Altura	2m				
Datos Técnicos					
Ubicación					
X (UTM):	547460		Y(UTM):	4800910	
Altura (sobre nivel de suelo)(m)	25		Altura (sobre nivel de cornisa)(m)	4	
Orientación					
Acimut	0, 120, 240				
Downtilt (eléctrico)	DWE VARIABLE ENTRE 4 Y 10		Downtilt mecánico	DWM VARIABLE ENTRE 0 Y 12	
Otros datos					
PIRE/Gant por canal			Nº canales por antena		
Consumo eléctrico (W):			Peso (Kg)		

Datos de canales			
Nº Canal		Frecuencia de portadora	
Diagrama de radiación			
Acimut	Horizontal	Elevación	Vertical
0		0	
1		1	
2		2	
3		3	
4		4	
5		5	
6		6	
7		7	
8		8	
9		9	
10		10	

DATOS DEL TÉCNICO RESPONSABLE:

Nombre		Apellido 1		
Apellido 2		Titulación		
Teléfono		Fax		
Dirección				
Correo electrónico			Nº Colegiado	
Visado				





estado actual



fotomontaje

Formulario de emplazamiento

DATOS DEL OPERADOR:

Nombre	TELEFONICA MOVILES ESPAÑA S.A	CIF	A-78923125
Persona de Contacto			
Nombre		Apellidos	
Teléfono		Fax	
Correo electrónico			

DATOS DE LA INSTALACIÓN:

Datos de Ubicación de la instalación		<u>Id. de la* instalación</u>	TELTMO5 920
Población:	A CORUÑA	Ciudad:	A CORUÑA
Vía	AVDA. CASARES QUIROGA, ZONA DE FUENTE DE PAJARITAS	Nº de policía	
Datos Técnicos de la instalación			
Número de sectores	3 GSM Ó 3 DCS Y 3 UMTS	Nº antenas por sector	1
Potencia máxima de emisión (PIRE (dBm))			

Datos Técnicos de los equipos de Telecomunicación			
Volumen (m3)		Peso (Kg)	
Dimensiones			
Anchura		Profundidad	
Altura		Consumo eléctrico (W):	
Medidas antivibraciones y ruidos (S/N)		Describir	

Número de antenas	
Totales	3
Transmisoras	3
Receptoras	3

Otras instalaciones (detallar):	
------------------------------------	--

Zona de cobertura	Zona de Alfonso Molina entre Ponte da Pedra Estación de Ferrocarril. Fuente de las Pajaritas.		Nº de usuarios servidos	
Compartida con otros operadores	<input type="checkbox"/> SI	<input type="checkbox"/> NO	Operadoras existentes	
Estado administrativo actual	<ul style="list-style-type: none"> ○ Instalación con licencia de obra concedida e instalación conforme con el proyecto aprobado. ○ Instalación con licencia de obra concedida e instalación no conforme con el proyecto aprobado. ○ Instalación con el expediente de concesión de licencia informado negativamente. ○ Instalación con el expediente informado favorablemente pero no concedida la licencia por falta de algún trámite administrativo. ○ Instalación con la licencia denegada. ○ Instalación con la licencia de obra no solicitada. ○ Instalación con licencia solicitada y expediente no informado 			
licencia				

Formulario de antenas

DATOS DEL OPERADOR:

Nombre	TELEFONICA MOVILES ESPAÑA S.A	CIF	A-78923125
Persona de Contacto			
Nombre		Apellidos	
Teléfono		Fax	
Correo electrónico			

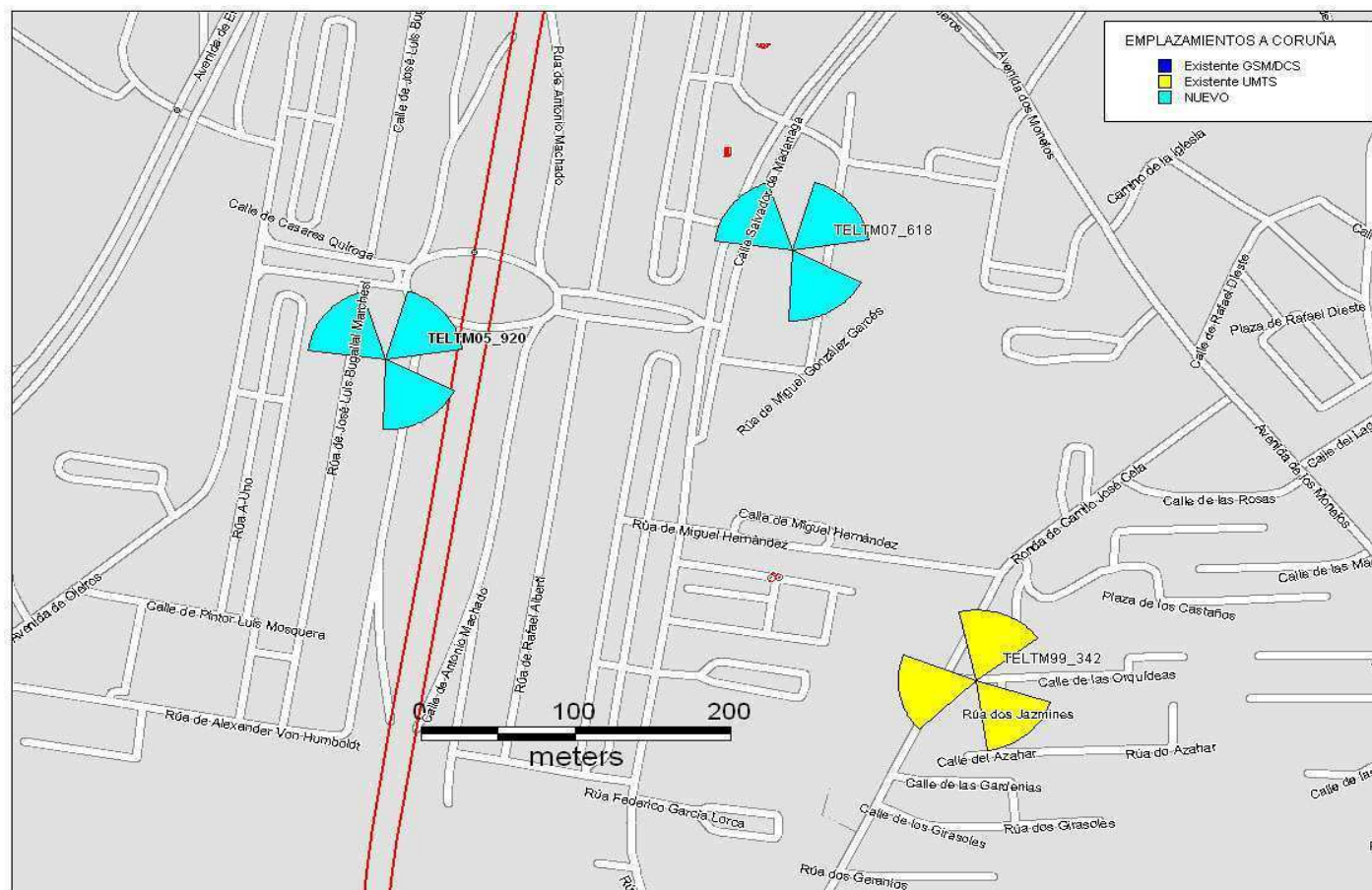
DATOS DE LA ANTENA

Fabricante		Modelo	0
Tipo de instalación (estación base, controlador etc.)	Estación Base	Nº de Antenas	3
Tipo de antenas (ej. 3 GSM y 1 TMA)		3 TRIBANDA	
Datos físicos			
Longitud mástil/sopORTE	3	Radio mástil/sopORTE (mm)	115mm
Peso total estructura			
Dimensiones antena			
Anchura		Profundidad	
Altura	2m		
Datos Técnicos			
Ubicación			
X (UTM):	548030,3678	Y(UTM):	4799925,775
Altura (sobre nivel de suelo)(m)	30	Altura (sobre nivel de cornisa)(m)	4
Orientación			
Acimut	0, 120, 240		
Downtilt (eléctrico)	DWE VARIABLE ENTRE 4 Y 10	Downtilt mecánico	DWM VARIABLE ENTRE 0 Y 12
Otros datos			
PIRE/Gant por canal		Nº canales por antena	
Consumo eléctrico (W):		Peso (Kg)	

Datos de canales			
Nº Canal	Frecuencia de portadora		
Diagrama de radiación			
Acimut	Horizontal	Elevación	Vertical
0		0	
1		1	
2		2	
3		3	
4		4	
5		5	
6		6	
7		7	
8		8	
9		9	
10		10	

DATOS DEL TÉCNICO RESPONSABLE:

Nombre		Apellido 1	
Apellido 2		Titulación	
Teléfono		Fax	
Dirección			
Correo electrónico		Nº Colegiado	
Visado			





estado actual



fotomontaje

Formulario de emplazamiento

DATOS DEL OPERADOR:

Nombre	TELEFONICA MOVILES ESPAÑA S.A	CIF	A-78923125
Persona de Contacto			
Nombre		Apellidos	
Teléfono		Fax	
Correo electrónico			

DATOS DE LA INSTALACIÓN:

Datos de Ubicación de la instalación		Id. de la* instalación	TELTMO8_928
Población:	A CORUÑA	Ciudad:	A CORUÑA
Vía	CALLE NICOMEDES PASTOR DÍAZ, 15	Nº de policía	
Datos Técnicos de la instalación			
Número de sectores	3 GSM ó DCS Y 3 UMTS	Nº antenas por sector	1
Potencia máxima de emisión (PIRE (dBm))			

Datos Técnicos de los equipos de Telecomunicación			
Volumen (m3)		Peso (Kg)	
Dimensiones			
Anchura		Profundidad	
Altura		Consumo eléctrico (W):	
Medidas antivibraciones y ruidos (S/N)		Describir	

Número de antenas	
Totales	3
Transmisoras	3
Receptoras	3

Otras instalaciones (detallar):	
---------------------------------	--

Zona de cobertura	Calles Nicomedes Pastor Díaz, Ramón y Cajal, Avenida del Ejército y zona Parque Europa		Nº de usuarios servidos	
Compartida con otros operadores	<input type="checkbox"/> SI	<input type="checkbox"/> NO	Operadoras existentes	
Estado administrativo actual	<div><div><input type="radio"/></div>Instalación con licencia de obra concedida e instalación conforme con el proyecto aprobado.</div> <div><div><input type="radio"/></div>Instalación con licencia de obra concedida e instalación no conforme con el proyecto aprobado.</div> <div><div><input type="radio"/></div>Instalación con el expediente de concesión de licencia informado negativamente.</div> <div><div><input type="radio"/></div>Instalación con el expediente informado favorablemente pero no concedida la licencia por falta de algún trámite administrativo.</div> <div><div><input type="radio"/></div>Instalación con la licencia denegada.</div> <div><div><input type="radio"/></div>Instalación con la licencia de obra no solicitada.</div> <div><div><input type="radio"/></div>Instalación con licencia solicitada y expediente no informado</div>			

Formulario de antenas
DATOS DEL OPERADOR:

Nombre	TELEFONICA MOVILES ESPAÑA S.A	CIF	A-78923125
Persona de Contacto			
Nombre		Apellidos	
Teléfono		Fax	
Correo electrónico			

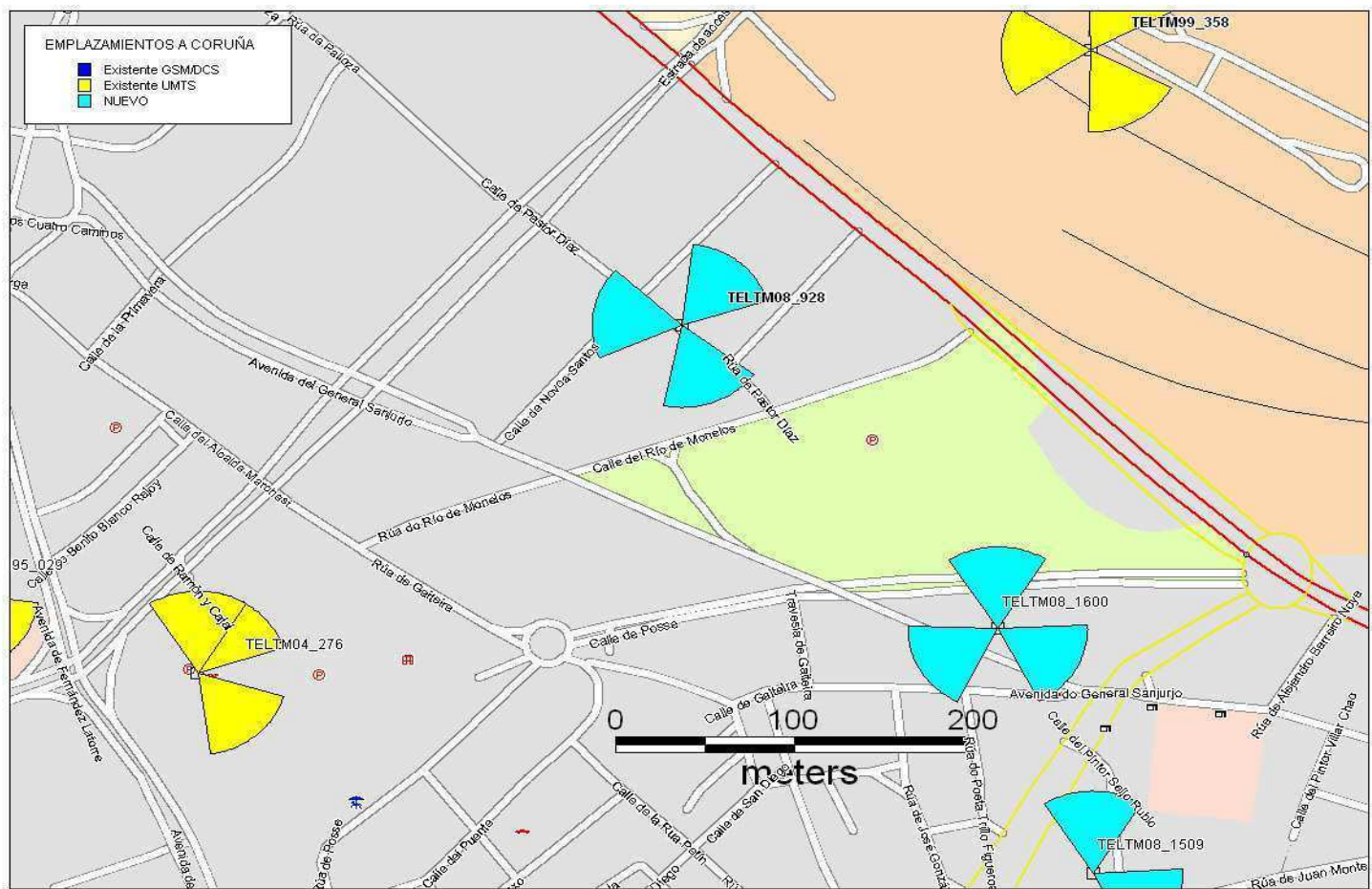
DATOS DE LA ANTENA

Fabricante		Modelo	
Tipo de Instalación (estación base, controlador etc.)	Estación Base	Nº de Antenas	3
Tipo de antenas (ej. 3 GSM y 1 TMA)		3 TRIBANDA	
Datos físicos			
Longitud mástil/sopORTE		Radio mástil/sopORTE (mm)	
Peso total estructura			
Dimensiones antena			
Anchura		Profundidad	
Altura	2m		
Datos Técnicos			
Ubicación			
X (UTM):	548760	Y(UTM):	4800782
Altura (sobre nivel de suelo)(m)	30	Altura (sobre nivel de cornisa)(m)	3
Orientación			
Acimut	40, 160, 280		
Downtilt (eléctrico)	DWE VARIABLE ENTRE 2 Y 10	Downtilt mecánico	DWM VARIABLE ENTRE 0 Y 12
Otros datos			
PIRE/Gant por canal		Nº canales por antena	
Consumo eléctrico (W):		Peso (Kg)	

Datos de canales			
Nº Canal	Frecuencia de portadora		
Diagrama de radiación			
Acimut	Horizontal	Elevación	Vertical
0		0	
1		1	
2		2	
3		3	
4		4	
5		5	
6		6	
7		7	
8		8	
9		9	
10		10	

DATOS DEL TÉCNICO RESPONSABLE:

Nombre		Apellido 1		
Apellido 2			Titulación	
Teléfono		Fax		
Dirección				
Correo electrónico			Nº Colegiado	
Visado				





Vista alzado general del edificio



Vista en la dirección del sector 1



Vista en la dirección del sector 2



Vista en la dirección del sector 3

Formulario de emplazamiento

DATOS DEL OPERADOR:

Nombre	TELEFONICA MOVILES ESPAÑA S.A	CIF	A-78923125
Persona de Contacto			
Nombre		Apellidos	
Teléfono		Fax	
Correo electrónico			

DATOS DE LA INSTALACIÓN:

Datos de Ubicación de la instalación		<u>Id. de la* instalación</u>	TELTMO5 930
Población:	A CORUÑA	Ciudad:	A CORUÑA
Vía	RONDA DE OUTEIRO 166	Nº de policía	
Datos Técnicos de la instalación			
Número de sectores	3 GSM Ó 3 DCS Y 3 UMTS	Nº antenas por sector	1
Potencia máxima de emisión (PIRE (dBm))			

Datos Técnicos de los equipos de Telecomunicación			
Volumen (m3)		Peso (Kg)	
Dimensiones			
Anchura		Profundidad	
Altura		Consumo eléctrico (W):	
Medidas antivibraciones y ruidos (S/N)		Describir	

Número de antenas	
Totales	3
Transmisoras	3
Receptoras	3

Otras instalaciones (detallar):	
---------------------------------	--

Zona de cobertura	Zona de Vioño, cobertura en Avda. Arteixo y polígono de la Grela.		Nº de usuarios servidos	
Compartida con otros operadores	<input type="checkbox"/> SI	<input type="checkbox"/> NO	Operadoras existentes	
Estado administrativo actual	<p><input type="radio"/> Instalación con licencia de obra concedida e instalación conforme con el proyecto aprobado.</p> <p><input type="radio"/> Instalación con licencia de obra concedida e instalación no conforme con el proyecto aprobado.</p> <p><input type="radio"/> Instalación con el expediente de concesión de licencia informado negativamente.</p> <p><input type="radio"/> Instalación con el expediente informado favorablemente pero no concedida la licencia por falta de algún trámite administrativo.</p> <p><input type="radio"/> Instalación con la licencia denegada.</p> <p><input type="radio"/> Instalación con la licencia de obra no solicitada.</p> <p><input type="radio"/> Instalación con licencia solicitada y expediente no informado</p>			
licencia				

DATOS DEL OPERADOR:

Nombre	TELEFONICA MOVILES ESPAÑA S.A	CIF	A-78923125
Persona de Contacto			
Nombre		Apellidos	
Teléfono		Fax	
Correo electrónico			

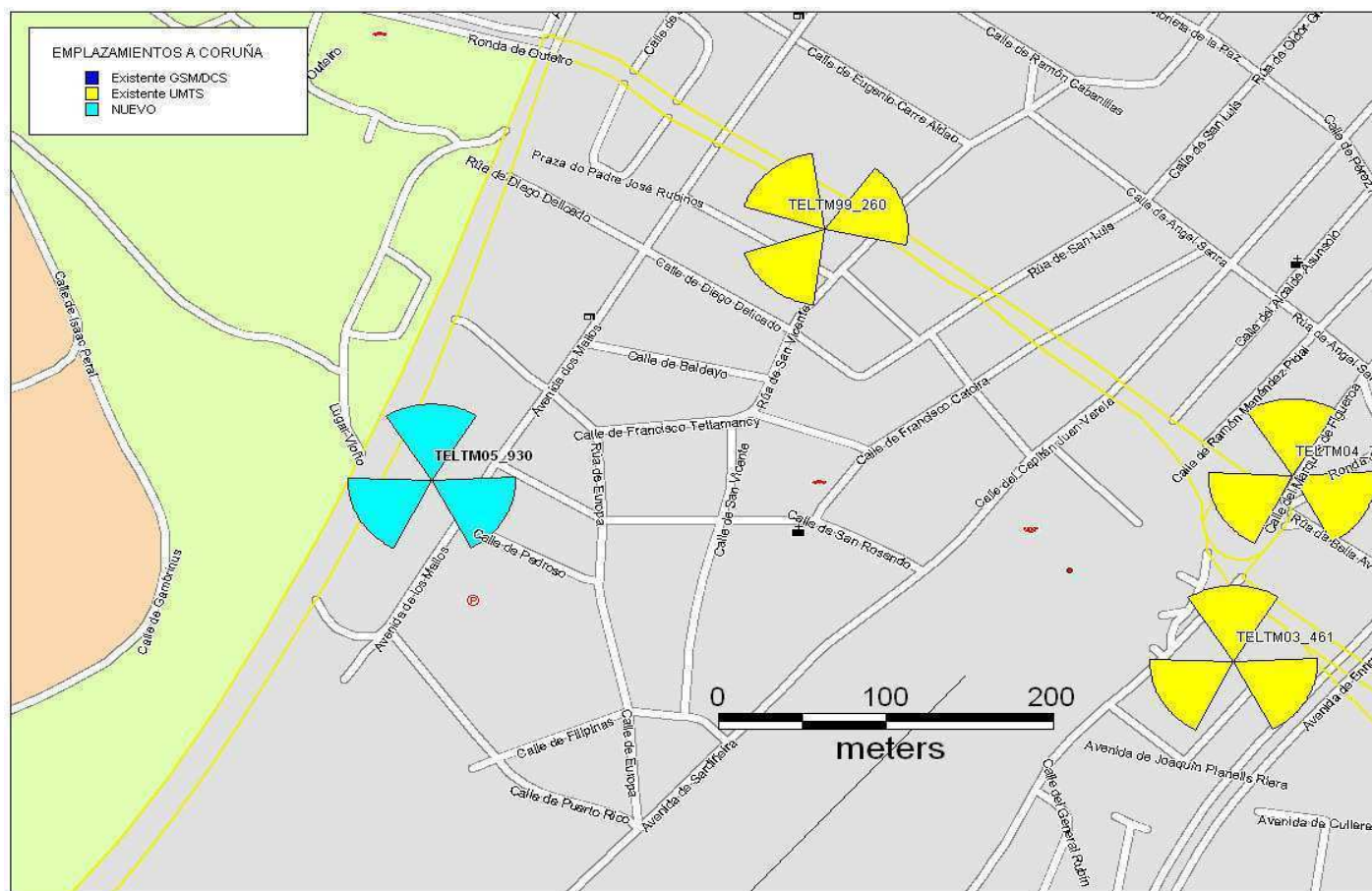
DATOS DE LA ANTENA

Fabricante				Modelo	
Tipo de estación (estación base, controlador etc.)	Instalación	Estación Base		Nº de Antenas	3
Tipo de antenas (ej. 3 GSM y 1 TMA)		3 TRIBANDA O ROCKET			
Datos físicos					
Longitud mástil/sopORTE	3	Radio mástil/sopORTE (mm)	115mm		
Peso total estructura					
Dimensiones antena					
Anchura		Profundidad			
Altura	2m				
Datos Técnicos					
Ubicación					
X (UTM):	547567,346	Y(UTM):	4800440,655		
Altura (sobre nivel de suelo)(m)	30	Altura (sobre nivel de cornisa)(m)	4		
Orientación					
Acimut	0, 120, 240				
Downtilt (eléctrico)	DWE VARIABLE ENTRE 4 Y 10	Downtilt mecánico	DWM VARIABLE ENTRE 0 Y 12		
Otros datos					
PIRE/Gant por canal		Nº canales por antena			
Consumo eléctrico (W):		Peso (Kg)			

Datos de canales			
Nº Canal	Frecuencia de portadora		
Diagrama de radiación			
Acimut	Horizontal	Elevación	Vertical
0		0	
1		1	
2		2	
3		3	
4		4	
5		5	
6		6	
7		7	
8		8	
9		9	
10		10	

DATOS DEL TÉCNICO RESPONSABLE:

Nombre		Apellido 1		
Apellido 2		Titulación		
Teléfono		Fax		
Dirección				
Correo electrónico		Nº Colegiado		
Visado				





estado actual



fotomontaje

Formulario de emplazamiento

DATOS DEL OPERADOR:

Nombre	TELEFONICA MOVILES ESPAÑA S.A	CIF	A-78923125
Persona de Contacto			
Nombre		Apellidos	
Teléfono		Fax	
Correo electrónico			

DATOS DE LA INSTALACIÓN:

Datos de Ubicación de la instalación		Id. de la* instalación	TElTM08_976
Población:	A CORUÑA	Ciudad:	A CORUÑA
Vía	RONDA DE NELLE, 120	Nº de policía	
Datos Técnicos de la instalación			
Número de sectores	3 GSM o DCS y 3 UMTS	Nº antenas por sector	1
Potencia máxima de emisión (PIRE (dBm))			

Datos Técnicos de los equipos de Telecomunicación			
Volumen (m3)		Peso (Kg)	
Dimensiones			
Anchura		Profundidad	
Altura		Consumo eléctrico (W):	
Medidas antivibraciones y ruidos (S/N)		Describir	

Número de antenas	
Totales	3
Transmisoras	3
Receptoras	3

Otras instalaciones (detallar):	
---------------------------------	--

Zona de cobertura	Rda. de Nelle, zona de ciudad Jardín y Paseo de los Puentes		Nº de usuarios servidos	
Compartida con otros operadores	<input type="checkbox"/> SI	<input type="checkbox"/> NO	Operadoras existentes	
Estado administrativo actual	<p><input type="radio"/> Instalación con licencia de obra concedida e instalación conforme con el proyecto aprobado.</p> <p><input type="radio"/> Instalación con licencia de obra concedida e instalación no conforme con el proyecto aprobado.</p> <p><input type="radio"/> Instalación con el expediente de concesión de licencia informado negativamente.</p> <p><input type="radio"/> Instalación con el expediente informado favorablemente pero no concedida la licencia por falta de algún trámite administrativo.</p> <p><input type="radio"/> Instalación con la licencia denegada.</p> <p><input type="radio"/> Instalación con la licencia de obra no solicitada.</p> <p><input type="radio"/> Instalación con licencia solicitada y expediente no informado</p>			
licencia				

Formulario de antenas
DATOS DEL OPERADOR:

Nombre	TELEFONICA MOVILES ESPAÑA S.A	CIF	A-78923125
Persona de Contacto			
Nombre		Apellidos	
Teléfono		Fax	
Correo electrónico			

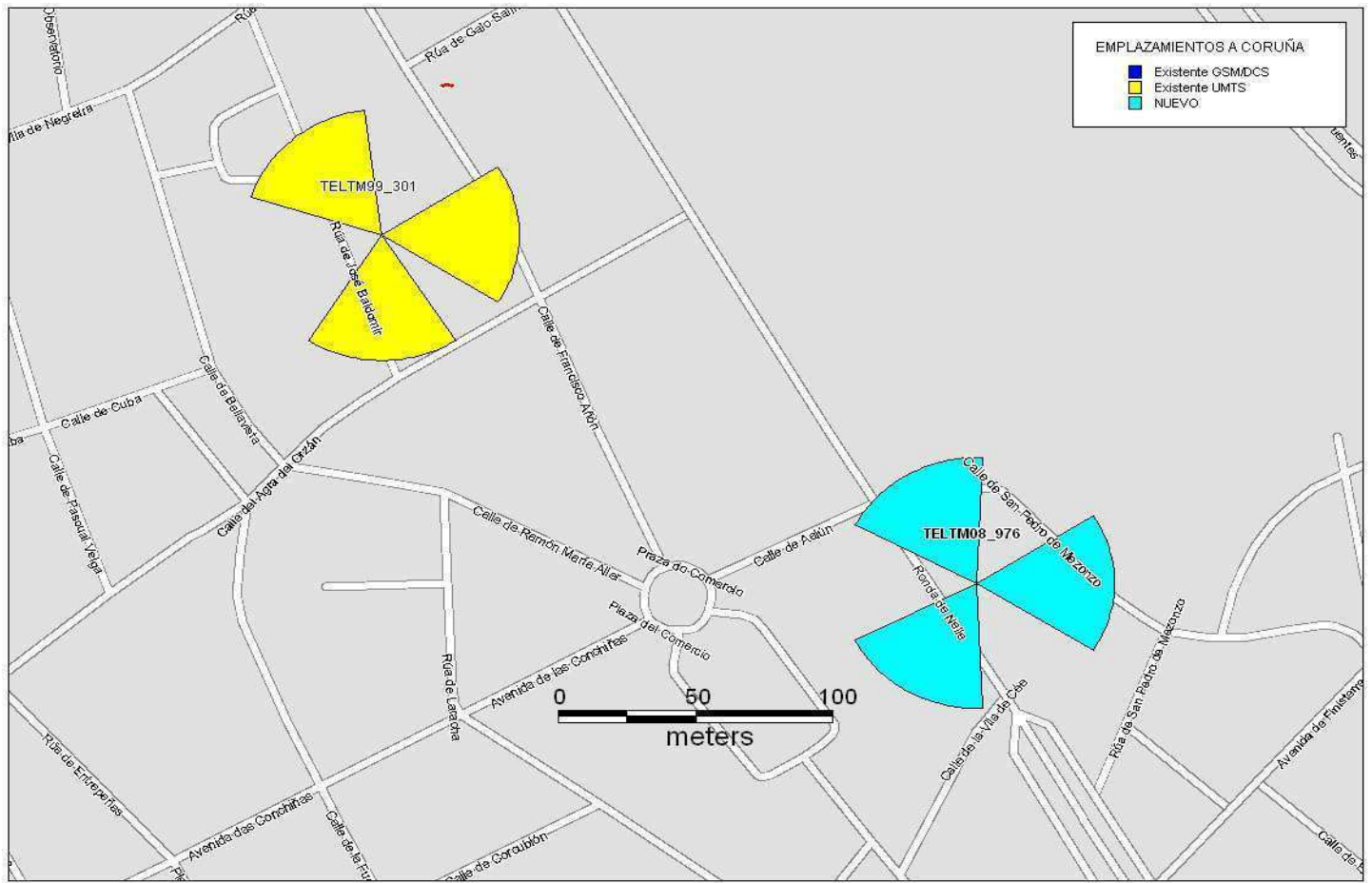
DATOS DE LA ANTENA

Fabricante				Modelo	
Tipo de Instalación (estación base, controlador etc.)		Estación Base		Nº de Antenas	
				3	
Tipo de antenas (ej. 3 GSM y 1 TMA)				3 POLARIZACIÓN CRUZADA	
Datos físicos					
Longitud mástil/sopORTE		Radio mástil/sopORTE			
		(mm)			
Peso total estructura					
Dimensiones antena					
Anchura		Profundidad			
Altura		2m			
Datos Técnicos					
Ubicación					
X (UTM):		547405		Y(UTM):	
				4801447	
Altura (sobre nivel de suelo)(m)		40,3		Altura (sobre nivel de cornisa)(m)	
				3	
Orientación					
Acimut		330, 90, 210			
Downtilt (eléctrico)		DWE VARIABLE ENTRE 2 Y 10		DWM VARIABLE ENTRE 0 Y 12	
Downtilt mecánico					
Otros datos					
PIRE/Gant por canal		Nº canales por antena			
Consumo eléctrico (W):		Peso (Kg)			

Datos de canales			
Nº Canal		Frecuencia de portadora	
Diagrama de radiación			
Acimut	Horizontal	Elevación	Vertical
0		0	
1		1	
2		2	
3		3	
4		4	
5		5	
6		6	
7		7	
8		8	
9		9	
10		10	

DATOS DEL TÉCNICO RESPONSABLE:

Nombre		Apellido 1		
Apellido 2		Titulación		
Teléfono		Fax		
Dirección				
Correo electrónico	Nº Colegiado			
Visado				





Vista general del emplazamiento



Vista en la dirección del sector 1



Vista en la dirección del sector 2



Vista en la dirección del sector 3

Formulario de emplazamiento

DATOS DEL OPERADOR:

Nombre	TELEFONICA MOVILES ESPAÑA S.A	CIF	A-78923125
Persona de Contacto			
Nombre		Apellidos	
Teléfono		Fax	
Correo electrónico			

DATOS DE LA INSTALACIÓN:

Datos de Ubicación de la instalación		Id. de la* instalación	TELTMO5 985
Población:	A CORUÑA	Ciudad:	A CORUÑA
Vía	C/REAL, 83	Nº de policía	
Datos Técnicos de la instalación			
Número de sectores	3 GSM Ó 3 DCS Y 3 UMTS	Nº antenas por sector	1
Potencia máxima de emisión (PIRE (dBm))			

Datos Técnicos de los equipos de Telecomunicación			
Volumen (m3)		Peso (Kg)	
Dimensiones			
Anchura		Profundidad	
Altura		Consumo eléctrico (W):	
Medidas antivibraciones y ruidos (S/N)		Describir	

Número de antenas	
Totales	3
Transmisoras	3
Receptoras	3

Otras instalaciones (detallar):	
------------------------------------	--

Zona de cobertura	Zona de Obelisco, Rua Nova, c/Real y Cantones.		Nº de usuarios servidos	
Compartida con otros operadores	<input type="checkbox"/> SI	<input type="checkbox"/> NO	Operadoras existentes	Amena
Estado administrativo actual	<ul style="list-style-type: none"> ○ Instalación con licencia de obra concedida e instalación conforme con el proyecto aprobado. ○ Instalación con licencia de obra concedida e instalación no conforme con el proyecto aprobado. ○ Instalación con el expediente de concesión de licencia informado negativamente. ○ Instalación con el expediente informado favorablemente pero no concedida la licencia por falta de algún trámite administrativo. ○ Instalación con la licencia denegada. ○ Instalación con la licencia de obra no solicitada. ○ Instalación con licencia solicitada y expediente no informado 			
licencia				

DATOS DEL OPERADOR:

Nombre	TELEFONICA MOVILES ESPAÑA S.A	CIF	A-78923125
Persona de Contacto			
Nombre		Apellidos	
Teléfono		Fax	
Correo electrónico			

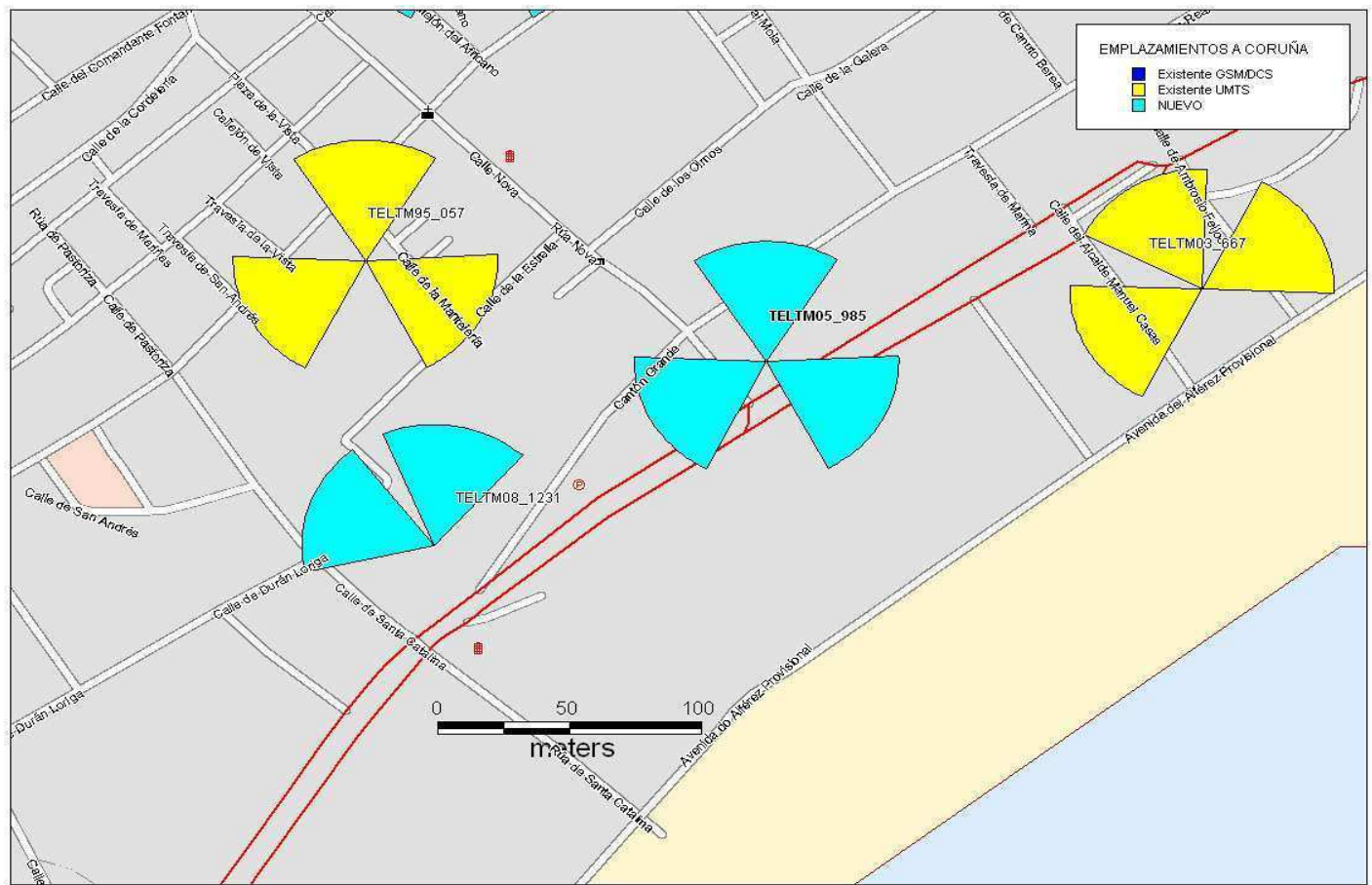
DATOS DE LA ANTENA

Fabricante				Modelo	
Tipo de instalación (estación base, controlador etc.)	Estación Base		Nº de Antenas	3	
Tipo de antenas (ej. 3 GSM y 1 TMA)			3 TRIBANDA O ROCKET		
Datos físicos					
Longitud mástil/sopORTE	3		Radio mástil/sopORTE (mm)	115mm	
Peso total estructura					
Dimensiones antena					
Anchura			Profundidad		
Altura	2m				
Datos Técnicos					
Ubicación					
X (UTM):	548590		Y(UTM):	4802168	
Altura (sobre nivel de suelo)(m)	30		Altura (sobre nivel de cornisa)(m)	4	
Orientación					
Acimut	0, 120, 240				
Downtilt (eléctrico)	DWE VARIABLE ENTRE 4 Y 10		Downtilt mecánico	DWM VARIABLE ENTRE 0 Y 12	
Otros datos					
PIRE/Gant por canal			Nº canales por antena		
Consumo eléctrico (W):			Peso (Kg)		

Datos de canales			
Nº Canal		Frecuencia de portadora	
Diagrama de radiación			
Acimut	Horizontal	Elevación	Vertical
0		0	
1		1	
2		2	
3		3	
4		4	
5		5	
6		6	
7		7	
8		8	
9		9	
10		10	

DATOS DEL TÉCNICO RESPONSABLE:

Nombre		Apellido 1		
Apellido 2			Titulación	
Teléfono		Fax		
Dirección				
Correo electrónico			Nº Colegiado	
Visado				





estado actual



fotomontaje

Formulario de emplazamiento

DATOS DEL OPERADOR:

Nombre	TELEFONICA MOVILES ESPAÑA S.A	CIF	A-78923125
Persona de Contacto			
Nombre		Apellidos	
Teléfono		Fax	
Correo electrónico			

DATOS DE LA INSTALACIÓN:

Datos de Ubicación de la instalación		Id. de la* instalación	TEMTM08_1020
Población:	A CORUÑA	Ciudad:	A CORUNA
Vía	C/RUBINE, 16	Nº de policía	
Datos Técnicos de la instalación			
Número de sectores	3 UMTS	Nº antenas por sector	1
Potencia máxima de emisión (PIRE (dBm))			

Datos Técnicos de los equipos de Telecomunicación			
Volumen (m3)		Peso (Kg)	
Dimensiones			
Anchura		Profundidad	
Altura		Consumo eléctrico (W):	
Medidas antivibraciones y ruidos (S/N)		Describir	

Número de antenas	
Totales	3
Transmisoras	3
Receptoras	3

Otras instalaciones (detallar):	
---------------------------------	--

Zona de cobertura	Alrededores de Comandante Barja		Nº de usuarios servidos	
Compartida con otros operadores	<input type="checkbox"/> SI	<input type="checkbox"/> NO	Operadoras existentes	Vodafone
Estado administrativo actual	<div><div><div><div><div></div><div></div></div><div><div></div><div></div></div></div><div><div><div>○ Instalación con licencia de obra concedida e instalación conforme con el proyecto aprobado.</div><div>○ Instalación con licencia de obra concedida e instalación no conforme con el proyecto aprobado.</div><div>○ Instalación con el expediente de concesión de licencia informado negativamente.</div><div>○ Instalación con el expediente informado favorablemente pero no concedida la licencia por falta de algún trámite administrativo.</div><div>○ Instalación con la licencia denegada.</div><div>○ Instalación con la licencia de obra no solicitada.</div><div>○ Instalación con licencia solicitada y expediente no informado</div></div></div></div></div>			
licencia				

Formulario de antenas
DATOS DEL OPERADOR:

Nombre	TELEFONICA MOVILES ESPAÑA S.A	CIF	A-78923125
Persona de Contacto			
Nombre		Apellidos	
Teléfono		Fax	
Correo electrónico			

DATOS DE LA ANTENA

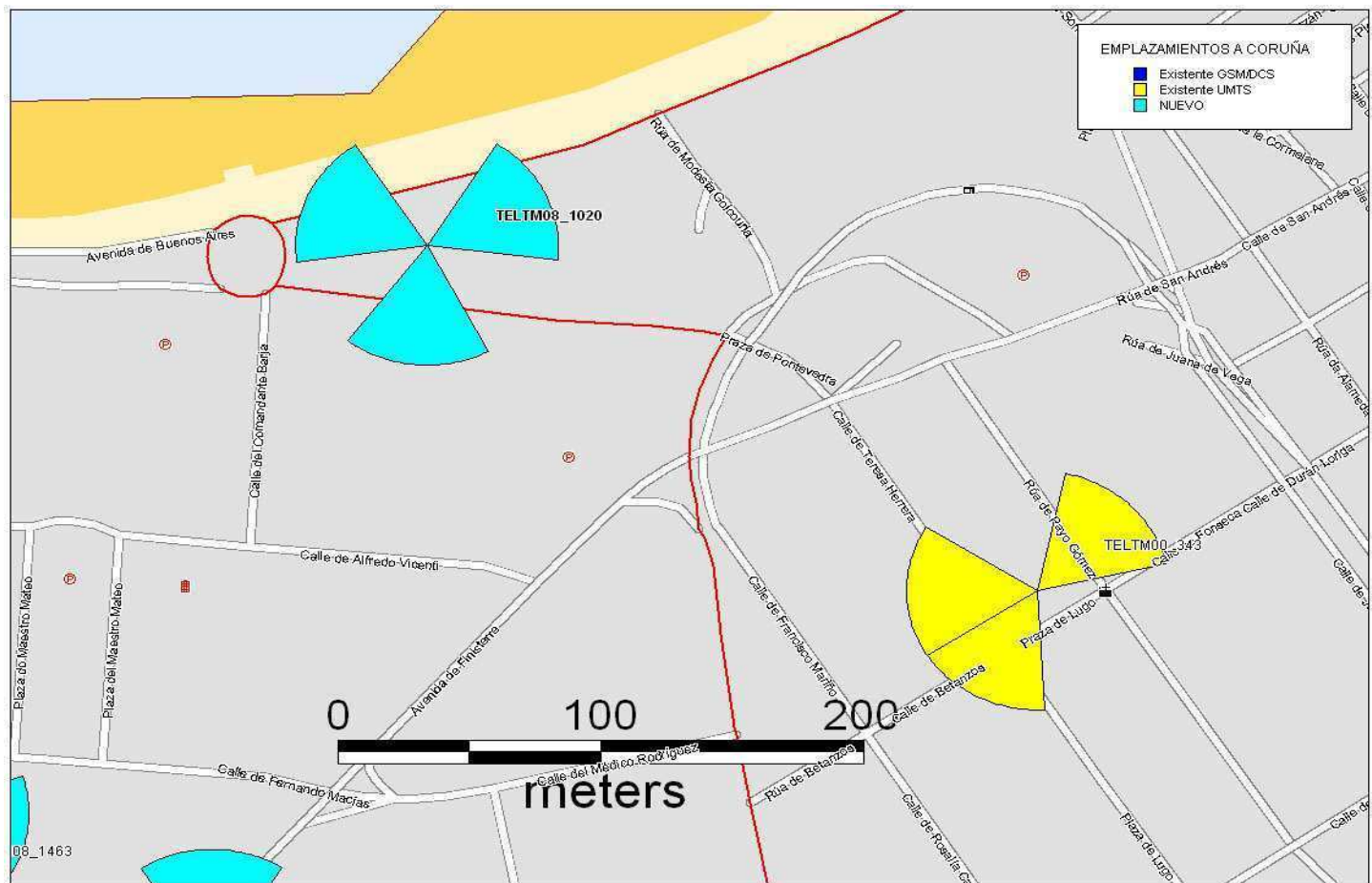
Fabricante	Siemens	Modelo	SF-Slim-DDU-V08-R
Tipo de Instalación (estación base, controlador etc.)	Estación Base	Nº de Antenas	3
Tipo de antenas (ej. 3 GSM y 1 TMA)		3 Tribanda	
Datos físicos			
Longitud mástil/sopORTE		Radio mástil/sopORTE (mm)	
Peso total estructura			
Dimensiones antena			
Anchura		Profundidad	
Altura	1,38m		
Datos Técnicos			
Ubicación			
X (UTM):	547927	Y(UTM):	4802082
Altura (sobre nivel de suelo)(m)	25	Altura (sobre nivel de cornisa)(m)	1,5m
Orientación			
Acimut	320º, 80º, 200º		
Downtilt (eléctrico)	DWE VARIABLE ENTRE 2 Y 10	Downtilt mecánico	DWM VARIABLE ENTRE 0 Y 12
Otros datos			
PIRE/Gant por canal		Nº canales por antena	
Consumo eléctrico (W):		Peso (Kg)	

--

Datos de canales			
Nº Canal	Frecuencia de portadora		
Diagrama de radiación			
Acimut	Horizontal	Elevación	Vertical
0		0	
1		1	
2		2	
3		3	
4		4	
5		5	
6		6	
7		7	
8		8	
9		9	
10		10	

DATOS DEL TÉCNICO RESPONSABLE:

Nombre		Apellido 1		
Apellido 2		Titulación		
Teléfono		Fax		
Dirección				
Correo electrónico			Nº Colegiado	
Visado				





Emplazamiento



Vista en la dirección del Sector 1



Vista en la dirección del Sector 2



Vista en la dirección del Sector 3

Formulario de emplazamiento

DATOS DEL OPERADOR:

Nombre	TELEFONICA MOVILES ESPAÑA S.A	CIF	A-78923125
Persona de Contacto			
Nombre		Apellidos	
Teléfono		Fax	
Correo electrónico			

DATOS DE LA INSTALACIÓN:

Datos de Ubicación de la instalación		Id. de la* instalación	TELT08_1114
Población:	A CORUÑA	Ciudad:	A CORUÑA
Vía	DEPOSITO DE AGUA EIRIS	Nº de policía	
Datos Técnicos de la instalación			
Número de sectores	3 GSM Y 3 UMTS	Nº antenas por sector	1
Potencia máxima de emisión (PIRE (dBm))			

Datos Técnicos de los equipos de Telecomunicación			
Volumen (m3)		Peso (Kg)	
Dimensiones			
Anchura		Profundidad	
Altura		Consumo eléctrico (W):	
Medidas antivibraciones y ruidos (S/N)		Describir	

Número de antenas	
Totales	3
Transmisoras	3
Receptoras	3

Otras instalaciones (detallar):	
---------------------------------	--

Zona de cobertura	Zona casco viejo y Ayuntamiento.		Nº de usuarios servidos	
Compartida con otros operadores	<input type="checkbox"/> SI	<input type="checkbox"/> NO	Operadoras existentes	
Estado administrativo actual	<p><input type="radio"/> Instalación con licencia de obra concedida e instalación conforme con el proyecto aprobado.</p> <p><input type="radio"/> Instalación con licencia de obra concedida e instalación no conforme con el proyecto aprobado.</p> <p><input type="radio"/> Instalación con el expediente de concesión de licencia informado negativamente.</p> <p><input type="radio"/> Instalación con el expediente informado favorablemente pero no concedida la licencia por falta de algún trámite administrativo.</p> <p><input type="radio"/> Instalación con la licencia denegada.</p> <p><input type="radio"/> Instalación con la licencia de obra no solicitada.</p> <p><input type="radio"/> Instalación con licencia solicitada y expediente no informado</p>			
licencia				

Formulario de antenas
DATOS DEL OPERADOR:

Nombre	TELEFONICA MOVILES ESPAÑA S.A	CIF	A-78923125
Persona de Contacto			
Nombre		Apellidos	
Teléfono		Fax	
Correo electrónico			

DATOS DE LA ANTENA

Fabricante	Siemens	Modelo	SF-Slim-DDU-V08-R
Tipo de Instalación (estación base, controlador etc.)	Estación Base	Nº de Antenas	3
Tipo de antenas (ej. 3 GSM y 1 TMA)		3 TRIBANDA	
Datos físicos			
Longitud mástil/sopor te		Radio mástil/soporte (mm)	
Peso total estructura			
Dimensiones antena			
Anchura		Profundidad	
Altura	2m		
Datos Técnicos			
Ubicación			
X (UTM):	549172	Y(UTM):	4799510
Altura (sobre nivel de suelo)(m)	22,3	Altura (sobre nivel de cornisa)(m)	3,3
Orientación			
Acimut	40, 160, 260		
Downtilt (eléctrico)	DWE VARIABLE ENTRE 2 Y 10	Downtilt mecánico	DWM VARIABLE ENTRE 0 Y 12
Otros datos			
PIRE/Gant por canal		Nº canales por antena	
Consumo eléctrico (W):		Peso (Kg)	

Datos de canales			
Nº Canal	Frecuencia de portadora		
Diagrama de radiación			
Acimut	Horizontal	Elevación	Vertical
0		0	
1		1	
2		2	
3		3	
4		4	
5		5	
6		6	
7		7	
8		8	
9		9	
10		10	

DATOS DEL TÉCNICO RESPONSABLE:

Nombre		Apellido 1		
Apellido 2		Titulación		
Teléfono		Fax		
Dirección				
Correo electrónico			Nº Colegiado	
Visado				





DATOS DEL OPERADOR:

Nombre	TELEFONICA MOVILES ESPAÑA S.A	CIF	A-78923125
Persona de Contacto			
Nombre		Apellidos	
Teléfono		Fax	
Correo electrónico			

Datos de Ubicación de la instalación		Id. de la* instalación	TELTMO8_1231
Población:	A CORUÑA	Ciudad:	A CORUÑA
Vía	AVDA CANTON GRANDE, 21-24	Nº de policía	
Datos Técnicos de la instalación			
Número de sectores	2 DCS Y 2 UMTS	Nº antenas por sector	1
Potencia máxima de emisión (PIRE (dBm))			

Datos Técnicos de los equipos de Telecomunicación			
Volumen (m3)		Peso (Kg)	
Dimensiones			
Anchura		Profundidad	
Altura		Consumo eléctrico (W):	
Medidas antivibraciones y ruidos (S/N)		Describir	

Número de antenas	
Totales	2
Transmisoras	2
Receptoras	2

Otras instalaciones (detallar):	
---------------------------------	--

Zona de cobertura	FUNDACIÓN CAIXA GALICIA Y CALLES GALERA Y OLMOS		Nº de usuarios servidos	
Compartida con otros operadores	<input type="checkbox"/> SI	<input type="checkbox"/> NO	Operadoras existentes	
Estado administrativo actual	<p><input type="radio"/> Instalación con licencia de obra concedida e instalación conforme con el proyecto aprobado.</p> <p><input type="radio"/> Instalación con licencia de obra concedida e instalación no conforme con el proyecto aprobado.</p> <p><input type="radio"/> Instalación con el expediente de concesión de licencia informado negativamente.</p> <p><input type="radio"/> Instalación con el expediente informado favorablemente pero no concedida la licencia por falta de algún trámite administrativo.</p> <p><input type="radio"/> Instalación con la licencia denegada.</p> <p><input type="radio"/> Instalación con la licencia de obra no solicitada.</p> <p><input type="radio"/> Instalación con licencia solicitada y expediente no informado</p>			
licencia				

Formulario de antenas
DATOS DEL OPERADOR:

Nombre	TELEFONICA MOVILES ESPAÑA S.A	CIF	A-78923125
Persona de Contacto			
Nombre		Apellidos	
Teléfono		Fax	
Correo electrónico			

DATOS DE LA ANTENA

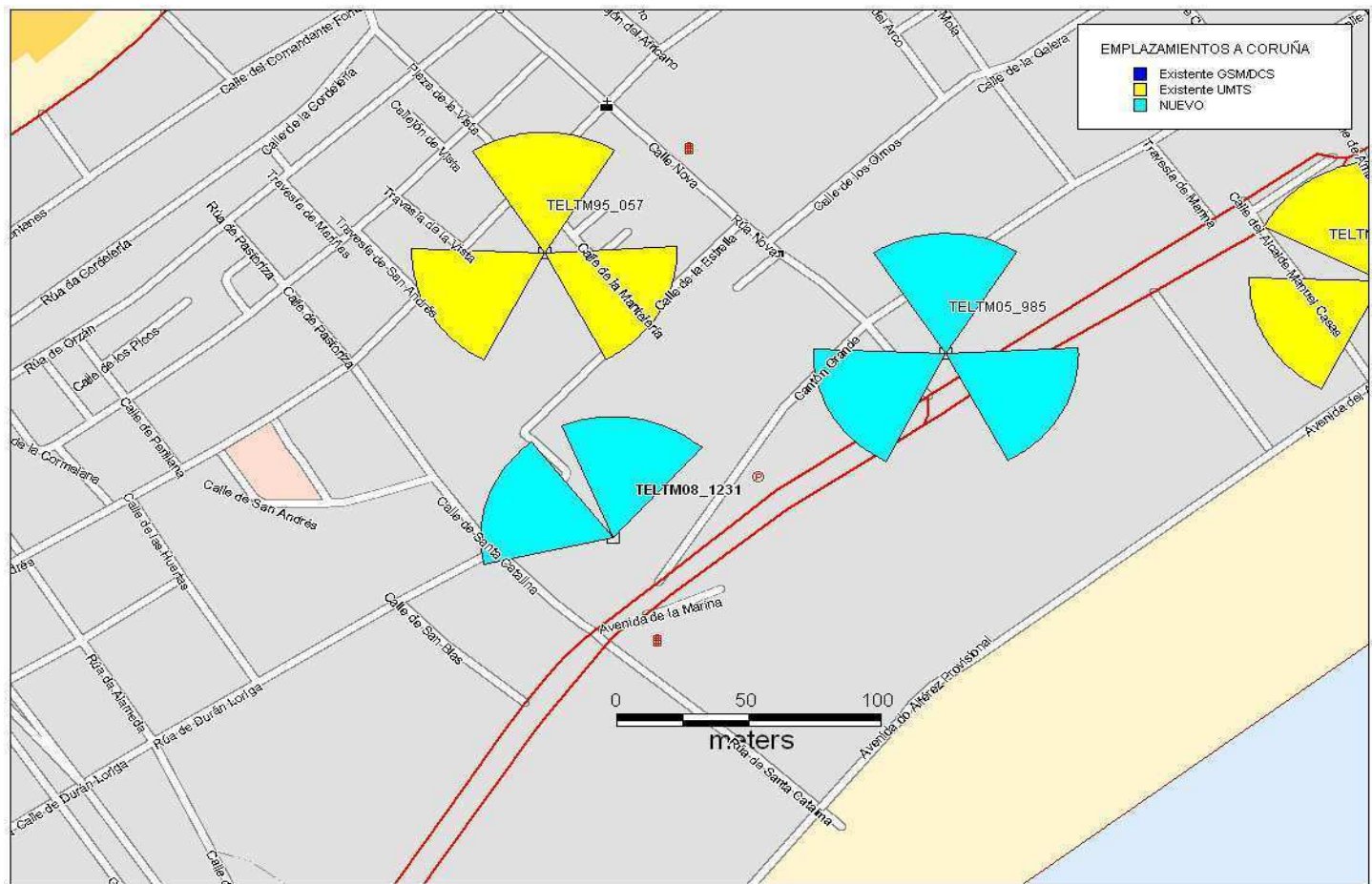
Fabricante			Modelo		
Tipo de instalación (estación base, controlador etc.)	Estación Base		Nº de Antenas	2	
Tipo de antenas (ej. 3 GSM y 1 TMA)			2 DUALES		
Datos físicos					
Longitud mástil/sopORTE			Radio mástil/sopORTE (mm)		
Peso total estructura					
Dimensiones antena					
Anchura			Profundidad		
Altura	2m				
Datos Técnicos					
Ubicación					
X (UTM):	548464		Y(UTM):	4802092	
Altura (sobre nivel de suelo)(m)	15		Altura (sobre nivel de cornisa)(m)	2,3	
Orientación					
Acimut	10, 240				
Downtilt (eléctrico)	DWE VARIABLE ENTRE 2 Y 10		Downtilt mecánico	DWM VARIABLE ENTRE 0 Y 12	
Otros datos					
PIRE/Gant por canal			Nº canales por antena		
Consumo eléctrico (W):			Peso (Kg)		

--

Datos de canales			
Nº Canal	Frecuencia de portadora		
Diagrama de radiación			
Acimut	Horizontal	Elevación	Vertical
0		0	
1		1	
2		2	
3		3	
4		4	
5		5	
6		6	
7		7	
8		8	
9		9	
10		10	

DATOS DEL TÉCNICO RESPONSABLE:

Nombre		Apellido 1		
Apellido 2		Titulación		
Teléfono		Fax		
Dirección				
Correo electrónico			Nº Colegiado	
Visado				





Estado actual



Estado reformado

Formulario de emplazamiento

DATOS DEL OPERADOR:

Nombre	TELEFONICA MOVILES ESPAÑA S.A	CIF	A-78923125
Persona de Contacto			
Nombre		Apellidos	
Teléfono		Fax	
Correo electrónico			

DATOS DE LA INSTALACIÓN:

Datos de Ubicación de la instalación		Id. de la* instalación	TELTMO8_1246
Población:	A CORUÑA	Ciudad:	A CORUÑA
Vía	C/GINEBRA, 3	Nº de policía	
Datos Técnicos de la instalación			
Número de sectores	3 GSM y 3 UMTS	Nº antenas por sector	1
Potencia máxima de emisión (PIRE (dBm))			

Datos Técnicos de los equipos de Telecomunicación			
Volumen (m3)		Peso (Kg)	
Dimensiones			
Anchura		Profundidad	
Altura		Consumo eléctrico (W):	
Medidas antivibraciones y ruidos (S/N)		Describir	

Número de antenas	
Totales	3
Transmisoras	3
Receptoras	3

Otras instalaciones (detallar):	
---------------------------------	--

Zona de cobertura	Peñarredonda, A Zapateira		Nº de usuarios servidos	
Compartida con otros operadores	<input type="checkbox"/> SI	<input type="checkbox"/> NO	Operadoras existentes	Orange
Estado administrativo actual	<div><div></div><div><div><div></div><div>○ Instalación con licencia de obra concedida e instalación conforme con el proyecto aprobado.</div><div>○ Instalación con licencia de obra concedida e instalación no conforme con el proyecto aprobado.</div><div>○ Instalación con el expediente de concesión de licencia informado negativamente.</div><div>○ Instalación con el expediente informado favorablemente pero no concedida la licencia por falta de algún trámite administrativo.</div><div>○ Instalación con la licencia denegada.</div><div>○ Instalación con la licencia de obra no solicitada.</div><div>○ Instalación con licencia solicitada y expediente no informado</div></div></div></div>			
licencia				

Formulario de antenas
DATOS DEL OPERADOR:

Nombre	TELEFONICA MOVILES ESPAÑA S.A	CIF	A-78923125
Persona de Contacto			
Nombre		Apellidos	
Teléfono		Fax	
Correo electrónico			

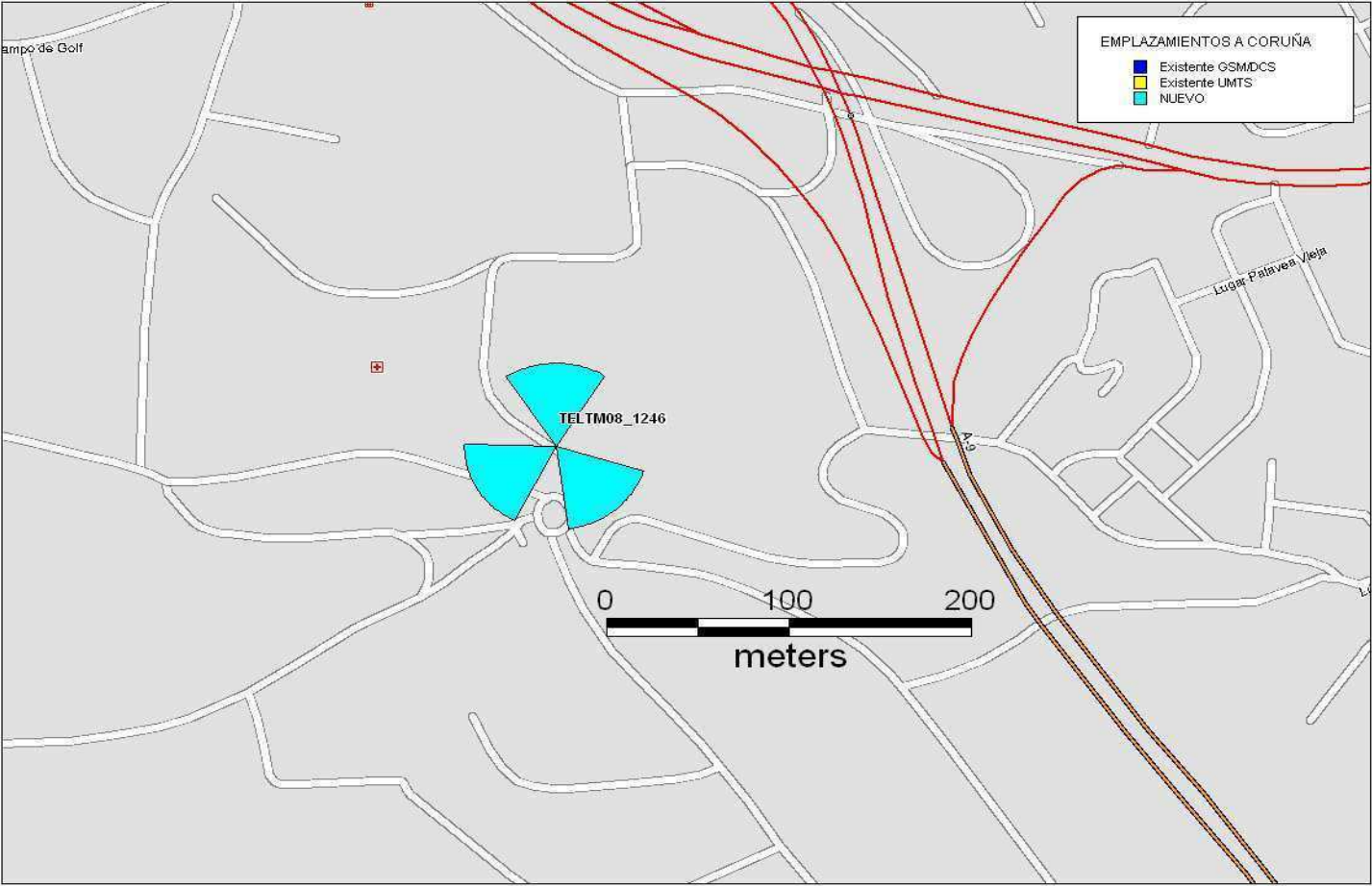
DATOS DE LA ANTENA

Fabricante	Kathrein	Modelo	K742264
Tipo de instalación (estación base, controlador etc.)	Estación Base	Nº de Antenas	3
Tipo de antenas (ej. 3 GSM y 1 TMA)		3 DUALES	
Datos físicos			
Longitud mástil/sopor te		Radio mástil/soporte (mm)	
Peso total estructura			
Dimensiones antena			
Anchura		Profundidad	
Altura	2m		
Datos Técnicos			
Ubicación			
X (UTM):	548838	Y(UTM):	4797680
Altura (sobre nivel de suelo)(m)	27	Altura (sobre nivel de cornisa)(m)	4
Orientación			
Acimut	0º, 140º, 240º		
Downtilt (eléctrico)	DWE VARIABLE ENTRE 2 Y 10	Downtilt mecánico	DWM VARIABLE ENTRE 0 Y 12
Otros datos			
PIRE/Gant por canal		Nº canales por antena	
Consumo eléctrico (W):		Peso (Kg)	

Datos de canales			
Nº Canal	Frecuencia de portadora		
Diagrama de radiación			
Acimut	Horizontal	Elevación	Vertical
0		0	
1		1	
2		2	
3		3	
4		4	
5		5	
6		6	
7		7	
8		8	
9		9	
10		10	

DATOS DEL TÉCNICO RESPONSABLE:

Nombre		Apellido 1		
Apellido 2		Titulación		
Teléfono		Fax		
Dirección				
Correo electrónico			Nº Colegiado	
Visado				





Emplazamiento



Vista en la dirección del sector 1



Vista en la dirección del sector 2



Vista en la dirección del sector 3

Formulario de emplazamiento

DATOS DEL OPERADOR:

Nombre	TELEFONICA MOVILES ESPAÑA S.A	CIF	A-78923125
Persona de Contacto			
Nombre	Apellidos		
Teléfono	Fax		
Correo electrónico			

DATOS DE LA INSTALACIÓN:

Datos de Ubicación de la instalación		Id. de la* instalación	TELT08_1365
Población:	A CORUNA	Ciudad:	A CORUNA
Vía	AVDA ARTEIXO, 81	Nº de policía	
Datos Técnicos de la instalación			
Número de sectores	3 GSM, 3 DCS Y 3 UMTS	Nº antenas por sector	1
Potencia máxima de emisión (PIRE (dBm))			

Datos Técnicos de los equipos de Telecomunicación			
Volumen (m3)		Peso (Kg)	
Dimensiones			
Anchura		Profundidad	
Altura		Consumo eléctrico (W):	
Medidas antivibraciones y ruidos (S/N)		Describir	

Número de antenas	
Totales	3
Transmisoras	3
Receptoras	3

Otras instalaciones (detallar):	
---------------------------------	--

Zona de cobertura	Avda de Arteixo	Nº de usuarios servidos	
Compartida con otros operadores	<input type="checkbox"/> SI <input type="checkbox"/> NO	Operadoras existentes	Vodafone
Estado administrativo actual	<div><input type="radio"/> Instalación con licencia de obra concedida e instalación conforme con el proyecto aprobado.</div> <div><input type="radio"/> Instalación con licencia de obra concedida e instalación no conforme con el proyecto aprobado.</div> <div><input type="radio"/> Instalación con el expediente de concesión de licencia informado negativamente.</div> <div><input type="radio"/> Instalación con el expediente informado favorablemente pero no concedida la licencia por falta de algún trámite administrativo.</div> <div><input type="radio"/> Instalación con la licencia denegada.</div> <div><input type="radio"/> Instalación con la licencia de obra no solicitada.</div> <div><input type="radio"/> Instalación con licencia solicitada y expediente no informado</div>		
licencia			

Formulario de antenas
DATOS DEL OPERADOR:

Nombre	TELEFONICA MOVILES ESPAÑA S.A	CIF	A-78923125
Persona de Contacto			
Nombre	Apellidos		
Teléfono	Fax		
Correo electrónico			

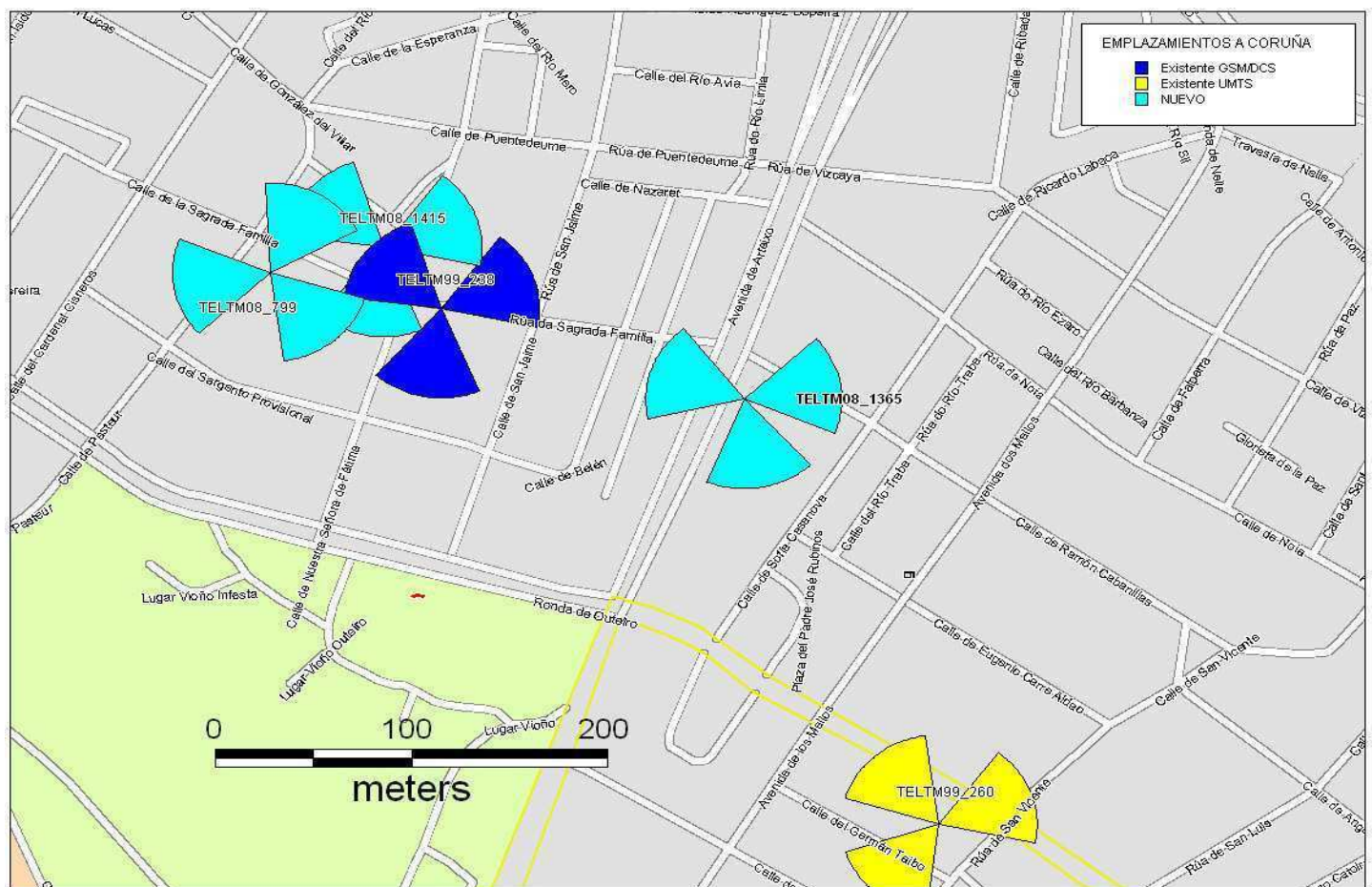
DATOS DE LA ANTENA

Fabricante	Kathrein	Modelo	K742265
Tipo de Instalación (estación base, controlador etc.)	Estación Base	Nº de Antenas	3
Tipo de antenas (ej. 3 GSM y 1 TMA)		3 Tribanda	
Datos físicos			
Longitud mástil/sopORTE		Radio mástil/soporte (mm)	
Peso total estructura			
Dimensiones antena			
Anchura		Profundidad	
Altura	1,40m		
Datos Técnicos			
Ubicación			
X (UTM):	547720	Y(UTM):	4800832
Altura (sobre nivel de suelo)(m)	34,50m	Altura (sobre nivel de cornisa)(m)	1,5m
Orientación			
Acimut	80º, 170º, 290º		
Downtilt (eléctrico)	DWE VARIABLE ENTRE 2 Y 10	Downtilt mecánico	DWM VARIABLE ENTRE 0 Y 12
Otros datos			
PIRE/Gant por canal		Nº canales por antena	
Consumo eléctrico (W):		Peso (Kg)	

Datos de canales			
Nº Canal	Frecuencia de portadora		
Diagrama de radiación			
Acimut	Horizontal	Elevación	Vertical
0		0	
1		1	
2		2	
3		3	
4		4	
5		5	
6		6	
7		7	
8		8	
9		9	
10		10	

DATOS DEL TÉCNICO RESPONSABLE:

Nombre	Apellido 1			
Apellido 2	Titulación			
Teléfono	Fax			
Dirección				
Correo electrónico	Nº Colegiado			
Visado				





Emplazamiento



Vista desde el Sector 1



Vista desde el Sector 2



Vista desde el Sector 3

Formulario de emplazamiento

DATOS DEL OPERADOR:

Nombre	TELEFONICA MOVILES ESPAÑA S.A	CIF	A-78923125
Persona de Contacto			
Nombre		Apellidos	
Teléfono		Fax	
Correo electrónico			

DATOS DE LA INSTALACIÓN:

Datos de Ubicación de la instalación		Id. de la* instalación	TEMTM08_1366
Población:	A CORUÑA	Ciudad:	A CORUÑA
Vía	C/MARCIAL DE ADALID, 8	Nº de policía	
Datos Técnicos de la instalación			
Número de sectores	3 GSM, 3 DCS Y 3 UMTS	Nº antenas por sector	1
Potencia máxima de emisión (PIRE (dBm))			

Datos Técnicos de los equipos de Telecomunicación			
Volumen (m3)		Peso (Kg)	
Dimensiones			
Anchura		Profundidad	
Altura		Consumo eléctrico (W):	
Medidas antivibraciones y ruidos (S/N)		Describir	

Número de antenas	
Totales	3
Transmisoras	3
Receptoras	3

Otras instalaciones (detallar):	
---------------------------------	--

Zona de cobertura	Densificación UMTS en la C/Marcial de Adalid	Nº de usuarios servidos	
Compartida con otros operadores	<input type="checkbox"/> SI <input type="checkbox"/> NO	Operadoras existentes	Vodafone
Estado administrativo actual	<ul style="list-style-type: none">○ Instalación con licencia de obra concedida e instalación conforme con el proyecto aprobado.○ Instalación con licencia de obra concedida e instalación no conforme con el proyecto aprobado.○ Instalación con el expediente de concesión de licencia informado negativamente.○ Instalación con el expediente informado favorablemente pero no concedida la licencia por falta de algún trámite administrativo.○ Instalación con la licencia denegada.○ Instalación con la licencia de obra no solicitada.○ Instalación con licencia solicitada y expediente no informado		
licencia			

Formulario de antenas
DATOS DEL OPERADOR:

Nombre	TELEFONICA MOVILES ESPAÑA S.A	CIF	A-78923125
Persona de Contacto			
Nombre		Apellidos	
Teléfono		Fax	
Correo electrónico			

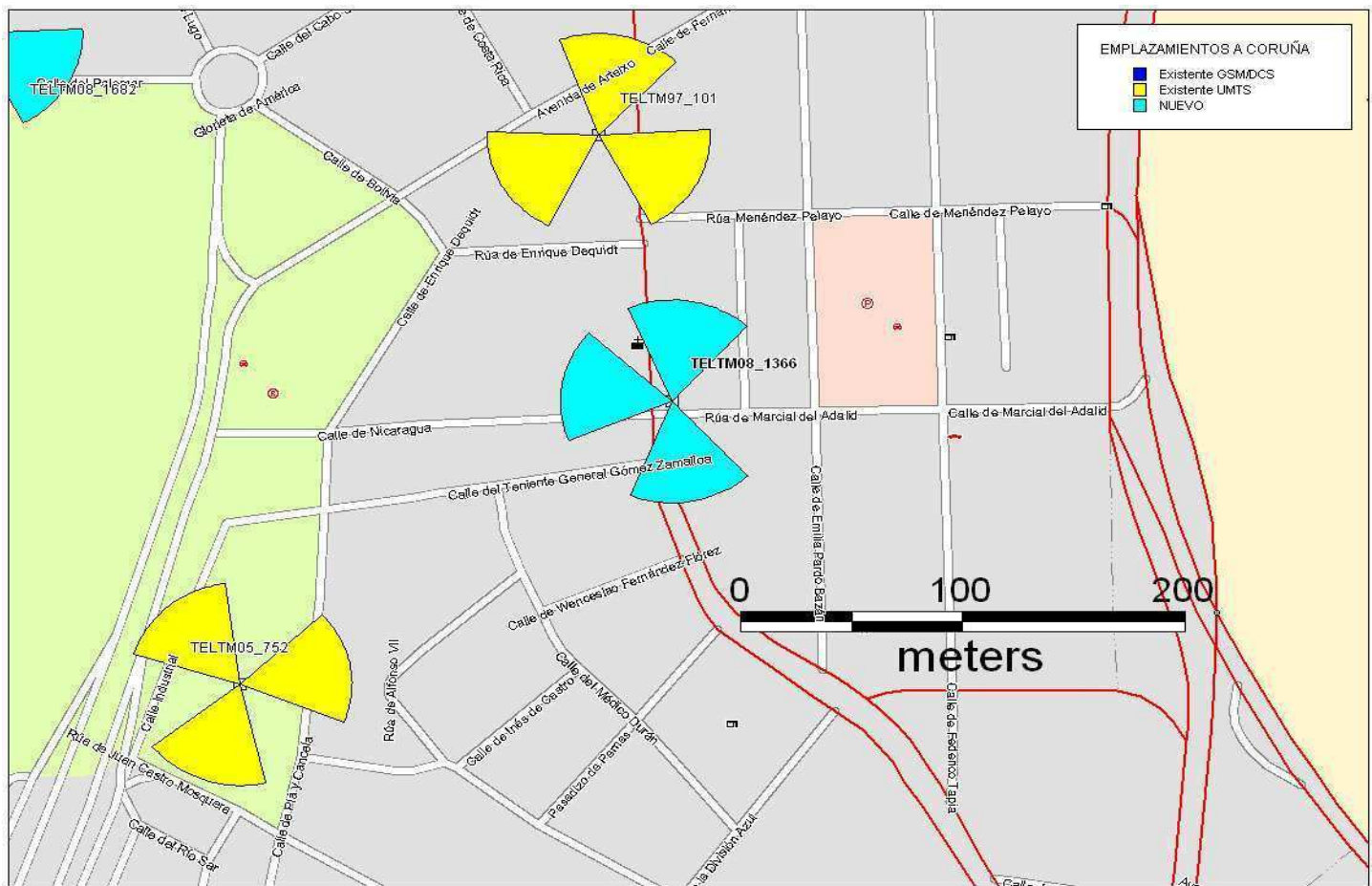
DATOS DE LA ANTENA

Fabricante	Powerwave	Modelo	Powerwave 778
Tipo de Instalación (estación base, controlador etc.)	Estación Base	Nº de Antenas	3
Tipo de antenas (ej. 3 GSM y 1 TMA)		3 Tribanda	
Datos físicos			
Longitud mástil/sopor te		Radio mástil/soporte (mm)	
Peso total estructura			
Dimensiones antena			
Anchura		Profundidad	
Altura	2,0m		
Datos Técnicos			
Ubicación			
X (UTM):	548103	Y(UTM):	4801432
Altura (sobre nivel de suelo)(m)	29	Altura (sobre nivel de cornisa)(m)	3
Orientación			
Acimut	10º, 170º, 280º		
Downtilt (eléctrico)	DWE VARIABLE ENTRE 2 Y 10	Downtilt mecánico	DWM VARIABLE -2
Otros datos			
PIRE/Gant por canal		Nº canales por antena	
Consumo eléctrico (W):		Peso (Kg)	

Datos de canales			
Nº Canal	Frecuencia de portadora		
Diagrama de radiación			
Acimut	Horizontal	Elevación	Vertical
0		0	
1		1	
2		2	
3		3	
4		4	
5		5	
6		6	
7		7	
8		8	
9		9	
10		10	

DATOS DEL TÉCNICO RESPONSABLE:

Nombre		Apellido 1		
Apellido 2		Titulación		
Teléfono		Fax		
Dirección				
Correo electrónico			Nº Colegiado	
Visado				





Emplazamiento



Vista en la dirección del Sector 1



Vista en dirección del Sector 2



Vista en dirección del Sector 3

Formulario de emplazamiento

DATOS DEL OPERADOR:

Nombre	TELEFONICA MOVILES ESPAÑA S.A	CIF	A-78923125
Persona de Contacto			
Nombre		Apellidos	
Teléfono		Fax	
Correo electrónico			

DATOS DE LA INSTALACIÓN:

Datos de Ubicación de la instalación		Id. de la* instalación	TELTMO8 1367
Población:	A CORUÑA	Ciudad:	A CORUÑA
Vía	C/Páramo, 45	Nº de policía	
Datos Técnicos de la instalación			
Número de sectores	3 GSM, 3 DCS Y 3 UMTS	Nº antenas por sector	1
Potencia máxima de emisión (PIRE (dBm))			

Datos Técnicos de los equipos de Telecomunicación			
Volumen (m3)		Peso (Kg)	
Dimensiones			
Anchura		Profundidad	
Altura		Consumo eléctrico (W):	
Medidas antivibraciones y ruidos (S/N)		Describir	

Número de antenas	
Totales	3
Transmisoras	3
Receptoras	3

Otras instalaciones (detallar):	
---------------------------------	--

Zona de cobertura	Zona Céntrica de la Ciudad de A Coruña. C/Gregorio Hernández y aledaños		Nº de usuarios servidos	
Compartida con otros operadores	<input type="checkbox"/> SI	<input type="checkbox"/> NO	Operadoras existentes	Vodafone
Estado administrativo actual	<ul style="list-style-type: none"> ○ Instalación con licencia de obra concedida e instalación conforme con el proyecto aprobado. ○ Instalación con licencia de obra concedida e instalación no conforme con el proyecto aprobado. ○ Instalación con el expediente de concesión de licencia informado negativamente. ○ Instalación con el expediente informado favorablemente pero no concedida la licencia por falta de algún trámite administrativo. ○ Instalación con la licencia denegada. ○ Instalación con la licencia de obra no solicitada. ○ Instalación con licencia solicitada y expediente no informado 			
licencia				

Formulario de antenas

DATOS DEL OPERADOR:

Nombre	TELEFONICA MOVILES ESPAÑA S.A	CIF	A-78923125
Persona de Contacto			
Nombre		Apellidos	
Teléfono		Fax	
Correo electrónico			

DATOS DE LA ANTENA

Fabricante	Kathrein	Modelo	K742264
Tipo de Instalación (estación base, controlador etc.)	Estación Base	Nº de Antenas	3
Tipo de antenas (ej. 3 GSM y 1 TMA)		3 Tribanda	
Datos físicos			
Longitud mástil/sopor te		Radio mástil/soporte (mm)	
Peso total estructura			
Dimensiones antena			
Anchura		Profundidad	
Altura	1,60m		
Datos Técnicos			
Ubicación			
X (UTM):	546970	Y(UTM):	4801853
Altura (sobre nivel de suelo)(m)	25	Altura (sobre nivel de cornisa)(m)	1
Orientación			
Acimut	40º, 180º, 300º		
Downtilt (eléctrico)	DWE VARIABLE ENTRE 2 Y 10	Downtilt mecánico	DWM VARIABLE ENTRE 0 Y 12
Otros datos			
PIRE/Gant por canal		Nº canales por antena	
Consumo eléctrico (W):		Peso (Kg)	

Datos de canales			
Nº Canal		Frecuencia de portadora	
Diagrama de radiación			
Acimut	Horizontal	Elevación	Vertical
0		0	
1		1	
2		2	
3		3	
4		4	
5		5	
6		6	
7		7	
8		8	
9		9	
10		10	

DATOS DEL TÉCNICO RESPONSABLE:

Nombre		Apellido 1	
Apellido 2		Titulación	
Teléfono		Fax	
Dirección			
Correo electrónico		Nº Colegiado	
Visado			





Emplazamiento



Vista en dirección del Sector 1



Vista en dirección del Sector 2



Vista en dirección del Sector 3

Formulario de emplazamiento

DATOS DEL OPERADOR:

Nombre	TELEFONICA MOVILES ESPAÑA S.A	CIF	A-78923125
Persona de Contacto			
Nombre		Apellidos	
Teléfono		Fax	
Correo electrónico			

DATOS DE LA INSTALACIÓN:

Datos de Ubicación de la instalación		Id. de la instalación	TELTMO8_1368
Población:	A CORUÑA	Ciudad:	A CORUÑA
Vía	AVDA MONTSERRAT, 15	Nº de policía	
Datos Técnicos de la instalación			
Número de sectores	3 UMTS y 3 DCS	Nº antenas por sector	1
Potencia máxima de emisión (PIRE (dBm))			

Datos Técnicos de los equipos de Telecomunicación			
Volumen (m3)		Peso (Kg)	
Dimensiones			
Anchura		Profundidad	
Altura		Consumo eléctrico (W):	
Medidas antivibraciones y ruidos (S/N)		Describir	

Número de antenas	
Totales	3
Transmisoras	3
Receptoras	3

Otras instalaciones (detallar):	
---------------------------------	--

Zona de cobertura	Densificación cobertura Barrio de Eiris		Nº de usuarios servidos	
Compartida con otros operadores	<input type="checkbox"/> SI	<input type="checkbox"/> NO	Operadoras existentes	Vodafone, Orange
Estado administrativo actual	<ul style="list-style-type: none"> ○ Instalación con licencia de obra concedida e instalación conforme con el proyecto aprobado. ○ Instalación con licencia de obra concedida e instalación no conforme con el proyecto aprobado. ○ Instalación con el expediente de concesión de licencia informado negativamente. ○ Instalación con el expediente informado favorablemente pero no concedida la licencia por falta de algún trámite administrativo. ○ Instalación con la licencia denegada. ○ Instalación con la licencia de obra no solicitada. ○ Instalación con licencia solicitada y expediente no informado 			
licencia				

Formulario de antenas
DATOS DEL OPERADOR:

Nombre	TELEFONICA MOVILES ESPAÑA S.A	CIF	A-78923125
Persona de Contacto			
Nombre		Apellidos	
Teléfono		Fax	
Correo electrónico			

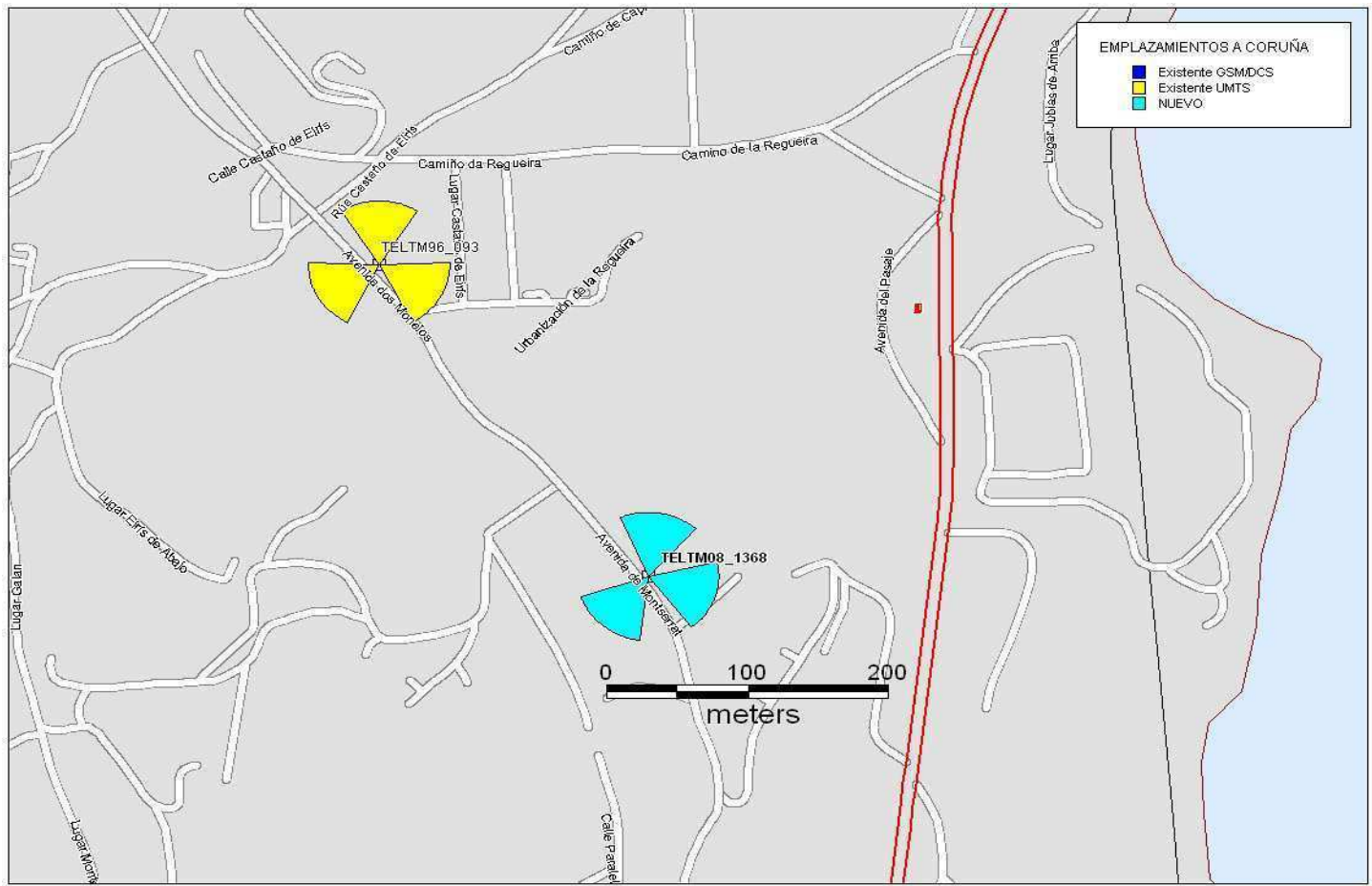
DATOS DE LA ANTENA

Fabricante	SLIM	Modelo	SF-Slim-DDU-V08-R
Tipo de instalación (estación base, controlador etc.)	Estación Base	Nº de Antenas	3
Tipo de antenas (ej. 3 GSM y 1 TMA)		3 DUALES	
Datos físicos			
Longitud mástil/sopor te	1	Radio mástil/soporte (mm)	
Peso total estructura			
Dimensiones antena			
Anchura		Profundidad	
Altura	2,20m		
Datos Técnicos			
Ubicación			
X (UTM):	549455	Y(UTM):	4798687
Altura (sobre nivel de suelo)(m)	20	Altura (sobre nivel de cornisa)(m)	1,5m
Orientación			
Acimut	10º, 110º, 220º		
Downtilt (eléctrico)	DWE VARIABLE ENTRE 2 Y 10	Downtilt mecánico	DWM VARIABLE ENTRE 0 Y 12
Otros datos			
PIRE/Gant por canal		Nº canales por antena	
Consumo eléctrico (W):		Peso (Kg)	

Datos de canales			
Nº Canal	Frecuencia de portadora		
Diagrama de radiación			
Acimut	Horizontal	Elevación	Vertical
0		0	
1		1	
2		2	
3		3	
4		4	
5		5	
6		6	
7		7	
8		8	
9		9	
10		10	

DATOS DEL TÉCNICO RESPONSABLE:

Nombre		Apellido 1		
Apellido 2		Titulación		
Teléfono		Fax		
Dirección				
Correo electrónico			Nº Colegiado	
Visado				





Emplazamiento



Vista en dirección del Sector 1



Vista en dirección del Sector 3



Vista en dirección del Sector 2

Formulario de emplazamiento

DATOS DEL OPERADOR:

Nombre	TELEFONICA MOVILES ESPAÑA S.A	CIF	A-78923125
Persona de Contacto			
Nombre		Apellidos	
Teléfono		Fax	
Correo electrónico			

DATOS DE LA INSTALACIÓN:

Datos de Ubicación de la instalación		Id. de la* instalación	TELM07_1415
Población:	A CORUÑA	Ciudad:	A CORUÑA
Vía	CALLE FE, 10	Nº de policía	
Datos Técnicos de la instalación			
Número de sectores	3 GSM, 3 DCS Y 3 UMTS	Nº antenas por sector	1
Potencia máxima de emisión (PIRE (dBm))			

Datos Técnicos de los equipos de Telecomunicación			
Volumen (m3)		Peso (Kg)	
Dimensiones			
Anchura		Profundidad	
Altura		Consumo eléctrico (W):	
Medidas antivibraciones y ruidos (S/N)		Describir	

Número de antenas	
Totales	3
Transmisoras	3
Receptoras	3

Otras instalaciones (detallar):	
---------------------------------	--

Zona de cobertura	Calles Fe, Sagrada Familia y Nuestra Señora de Fátima		Nº de usuarios servidos	
Compartida con otros operadores	<input type="checkbox"/> SI	<input type="checkbox"/> NO	Operadoras existentes	
Estado administrativo actual	<div><div></div><div><ul style="list-style-type: none">○ Instalación con licencia de obra concedida e instalación conforme con el proyecto aprobado.○ Instalación con licencia de obra concedida e instalación no conforme con el proyecto aprobado.○ Instalación con el expediente de concesión de licencia informado negativamente.○ Instalación con el expediente informado favorablemente pero no concedida la licencia por falta de algún trámite administrativo.○ Instalación con la licencia denegada.○ Instalación con la licencia de obra no solicitada.○ Instalación con licencia solicitada y expediente no informado</div></div>			
licencia				

Formulario de antenas
DATOS DEL OPERADOR:

Nombre	TELEFONICA MOVILES ESPAÑA S.A	CIF	A-78923125
Persona de Contacto			
Nombre		Apellidos	
Teléfono		Fax	
Correo electrónico			

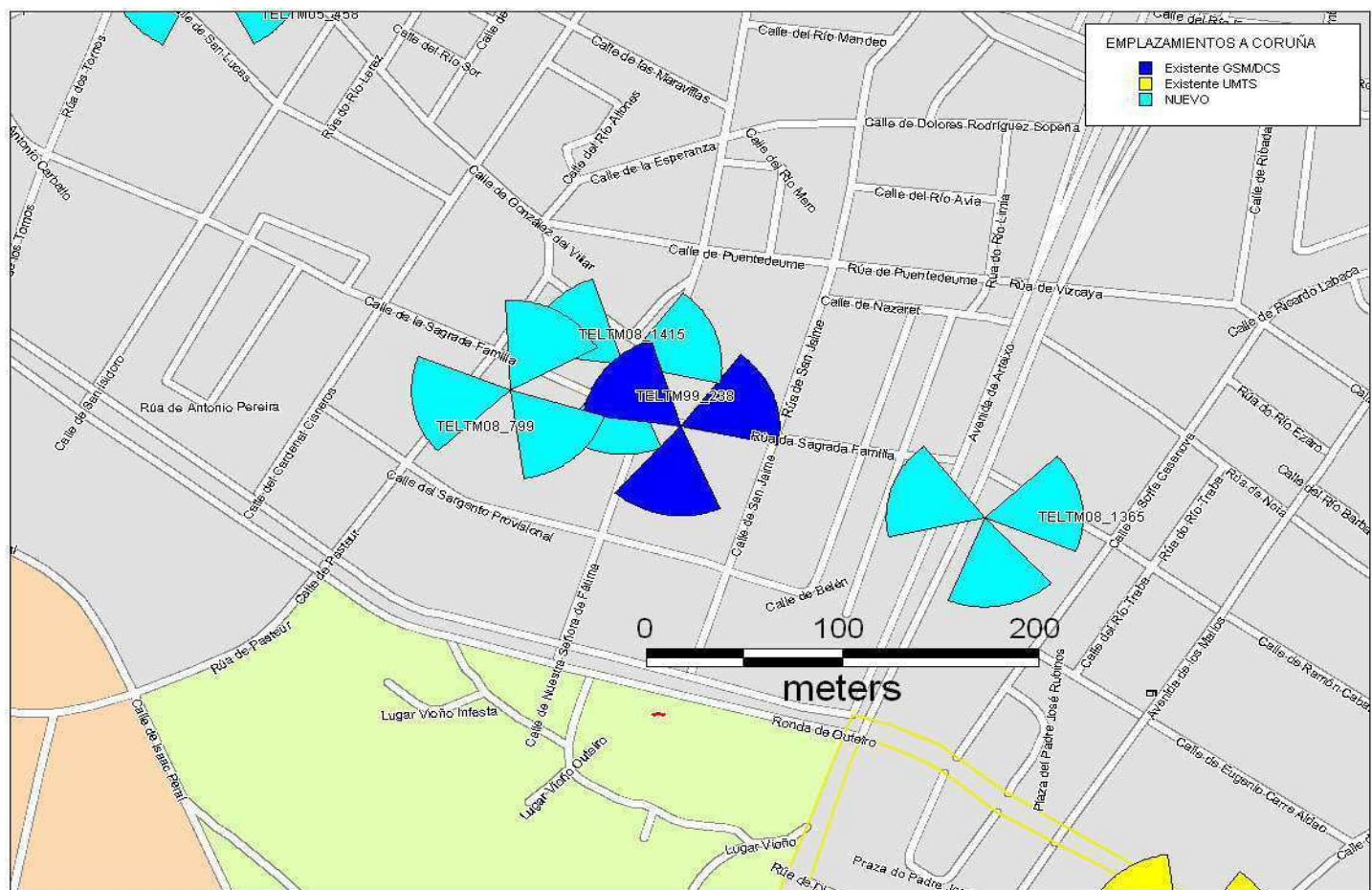
DATOS DE LA ANTENA

Fabricante	Siemens	Modelo	SF-Slim-DDU-V08-R
Tipo de Instalación (estación base, controlador etc.)	Estación Base	Nº de Antenas	3
Tipo de antenas (ej. 3 GSM y 1 TMA)		3 DUALES	
Datos físicos			
Longitud mástil/sopor te		Radio mástil/soporte (mm)	
Peso total estructura			
Dimensiones antena			
Anchura	250mm	Profundidad	
Altura	1,85m		
Datos Técnicos			
Ubicación			
X (UTM):	547518,6	Y(UTM):	4800927,3
Altura (sobre nivel de suelo)(m)	27,2	Altura (sobre nivel de cornisa)(m)	3
Orientación			
Acimut	310, 70, 190		
Downtilt (eléctrico)	DWE VARIABLE ENTRE 2 Y 10	Downtilt mecánico	DWM VARIABLE ENTRE 0 Y 12
Otros datos			
PIRE/Gant por canal		Nº canales por antena	
Consumo eléctrico (W):		Peso (Kg)	

Datos de canales			
Nº Canal	Frecuencia de portadora		
Diagrama de radiación			
Acimut	Horizontal	Elevación	Vertical
0		0	
1		1	
2		2	
3		3	
4		4	
5		5	
6		6	
7		7	
8		8	
9		9	
10		10	

DATOS DEL TÉCNICO RESPONSABLE:

Nombre		Apellido 1		
Apellido 2		Titulación		
Teléfono		Fax		
Dirección				
Correo electrónico			Nº Colegiado	
Visado				





Alzado general del emplazamiento

Formulario de emplazamiento

DATOS DEL OPERADOR:

Nombre	TELEFONICA MOVILES ESPAÑA S.A	CIF	A-78923125
Persona de Contacto			
Nombre		Apellidos	
Teléfono		Fax	
Correo electrónico			

DATOS DE LA INSTALACIÓN:

Datos de Ubicación de la instalación		Id. de la* instalación	TELTMO8_1416
Población:	A CORUNA	Ciudad:	A CORUNA
Vía	C/SANTO TOMAS	Nº de policía	4
Datos Técnicos de la instalación			
Número de sectores	3 GSM Ó 3 DCS Y 3 UMTS	Nº antenas por sector	1
Potencia máxima de emisión (PIRE (dBm))	PRA (dBm)=50,90 por sector y PIRE (w)=201,83 por sector		

Datos Técnicos de los equipos de Telecomunicación			
Volumen (m3)		Peso (Kg)	
Dimensiones			
Anchura		Profundidad	
Altura		Consumo eléctrico (W):	
Medidas antivibraciones y ruidos (S/N)		Describir	

Número de antenas	
Totales	3 antenas en 1
Transmisoras	3 antenas en 1
Receptoras	3 antenas en 1

Otras instalaciones (detallar):	antena SLIM dualband trisector de Siemens sobre bancada octogonal autoportante
---------------------------------	--

Zona de cobertura	Barrios Montealto y Adormideras		Nº de usuarios servidos	
Compartida con otros operadores	<input type="checkbox"/> SI	<input type="checkbox"/> NO	Operadoras existentes	Vodafone
Estado administrativo actual	<div><div></div><div><ul style="list-style-type: none">○ Instalación con licencia de obra concedida e instalación conforme con el proyecto aprobado.○ Instalación con licencia de obra concedida e instalación no conforme con el proyecto aprobado.○ Instalación con el expediente de concesión de licencia informado negativamente.○ Instalación con el expediente informado favorablemente pero no concedida la licencia por falta de algún trámite administrativo.○ Instalación con la licencia denegada.○ Instalación con la licencia de obra no solicitada.○ Instalación con licencia solicitada y expediente no informado</div></div>			
licencia				

Formulario de antenas
DATOS DEL OPERADOR:

Nombre	TELEFONICA MOVILES ESPAÑA S.A	CIF	A-78923125
Persona de Contacto			
Nombre		Apellidos	
Teléfono		Fax	
Correo electrónico			

DATOS DE LA ANTENA

Fabricante				Modelo	
Tipo de Instalación (estación base, controlador etc.)		Estación Base		Nº de Antenas 3 en 1	
Tipo de antenas (ej. 3 GSM y 1 TMA)				1 antena SLIM dualband trisectorial (DCS y UMTS)	
Datos físicos					
Longitud mástil/soprote	1	Radio mástil/soprote (mm)	450mm		
Peso total estructura					
Dimensiones antena					
Anchura		Profundidad			
Altura 2m					
Datos Técnicos					
Ubicación					
X (UTM):		548806,83		Y(UTM): 4803351,89	
Altura (sobre nivel de suelo)(m)		50		Altura (sobre nivel de cornisa)(m) 1	
Orientación					
Acimut 340º, 100º y 220º					
Downtilt (eléctrico)		DWE VARIABLE ENTRE 2 Y 10		Downtilt mecánico	
Otros datos					
PIRE/Gant por canal		Nº canales por antena			
Consumo eléctrico (W):		Peso (Kg)			

Datos de canales			
Nº Canal		Frecuencia de portadora	
Diagrama de radiación			
Acimut	Horizontal	Elevación	Vertical
0		0	
1		1	
2		2	
3		3	
4		4	
5		5	
6		6	
7		7	
8		8	
9		9	
10		10	

DATOS DEL TÉCNICO RESPONSABLE:

Nombre		Apellido 1		
Apellido 2		Titulación		
Teléfono		Fax		
Dirección				
Correo electrónico	Nº Colegiado			
Visado				





estado actual



fotomontaje

Formulario de emplazamiento

DATOS DEL OPERADOR:

Nombre	TELEFONICA MOVILES ESPAÑA S.A	CIF	A-78923125
Persona de Contacto			
Nombre		Apellidos	
Teléfono		Fax	
Correo electrónico			

DATOS DE LA INSTALACIÓN:

Datos de Ubicación de la instalación		Id. de la* instalación	TELTMO8_1433
Población:	A CORUÑA	Ciudad:	A CORUÑA
Vía	CASA DEL AGUA, C/MANUEL MURGIA S/N	Nº de policía	
Datos Técnicos de la instalación			
Número de sectores	3 UMTS	Nº antenas por sector	1, 3, 1
Potencia máxima de emisión (PIRE (dBm))			
Datos Técnicos de los equipos de Telecomunicación			
Volumen (m3)		Peso (Kg)	
Dimensiones			
Anchura		Profundidad	
Altura		Consumo eléctrico (W):	
Medidas antivibraciones y ruidos (S/N)		Describir	

Número de antenas	
Totales	5
Transmisoras	5
Receptoras	5

Otras instalaciones (detallar):	
---------------------------------	--

Zona de cobertura	Barrios de Montealto y Adormideras		Nº de usuarios servidos	
Compartida con otros operadores	<input type="checkbox"/> SI	<input type="checkbox"/> NO	Operadoras existentes	
Estado administrativo actual	<div><div></div><div><div><div><div></div></div><div>○ Instalación con licencia de obra concedida e instalación conforme con el proyecto aprobado.</div><div>○ Instalación con licencia de obra concedida e instalación no conforme con el proyecto aprobado.</div><div>○ Instalación con el expediente de concesión de licencia informado negativamente.</div><div>○ Instalación con el expediente informado favorablemente pero no concedida la licencia por falta de algún trámite administrativo.</div><div>○ Instalación con la licencia denegada.</div><div>○ Instalación con la licencia de obra no solicitada.</div><div>○ Instalación con licencia solicitada y expediente no informado</div></div></div></div>			
licencia				

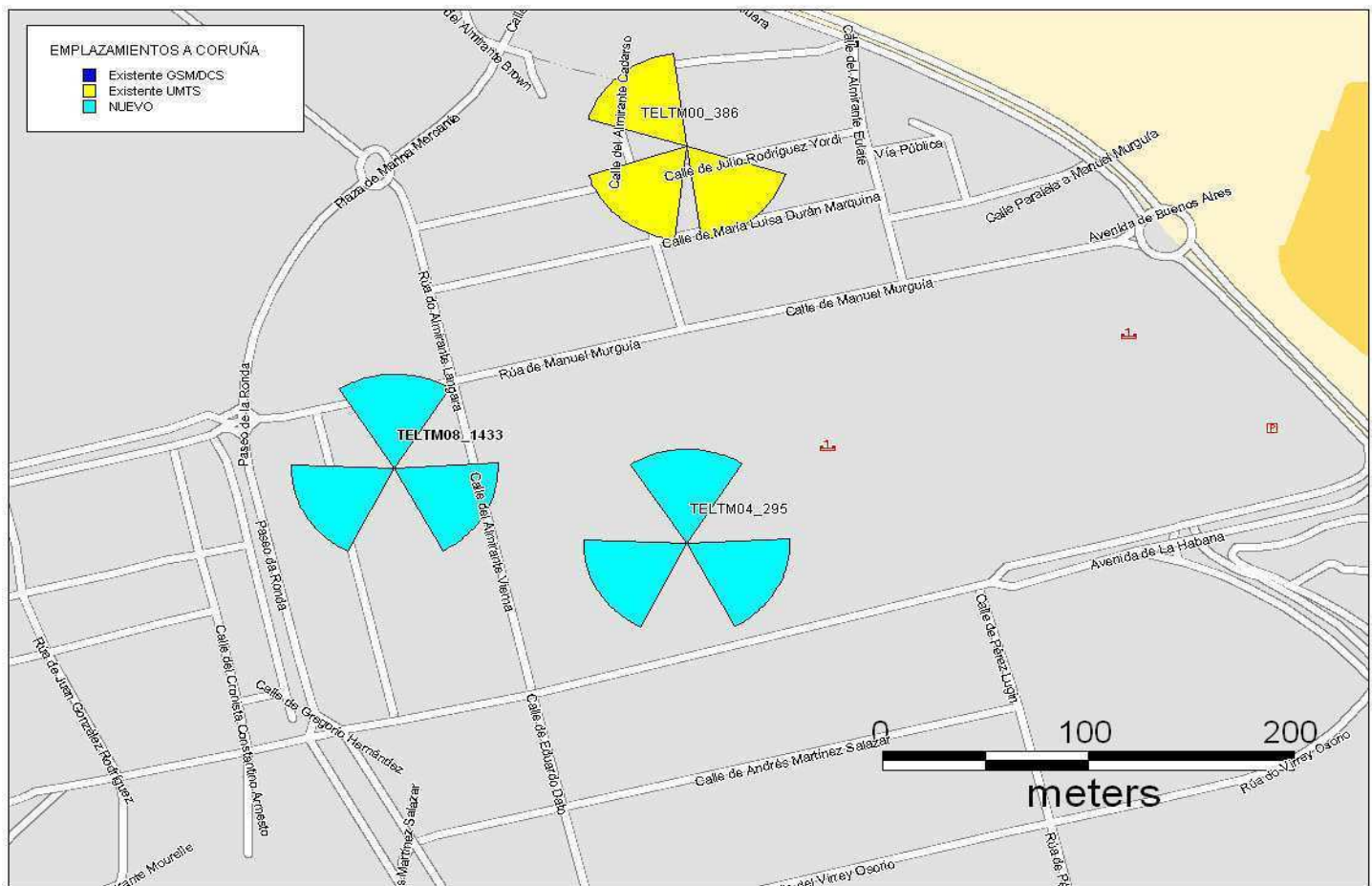
Formulario de antenas
DATOS DEL OPERADOR:

Nombre	TELEFONICA MOVILES ESPAÑA S.A	CIF	A-78923125
Persona de Contacto			
Nombre		Apellidos	
Teléfono		Fax	
Correo electrónico			

DATOS DE LA ANTENA

Fabricante	Siemens / Kathrein	Modelo	SF-Slim-DDU-V08-R / omni
Tipo de Instalación (estación base, controlador etc.)	Estación Base	Nº de Antenas	3
Tipo de antenas (ej. 3 GSM y 1 TMA)		3 DUALES	
Datos físicos			
Longitud mástil/sopORTE		Radio mástil/sopORTE (mm)	
Peso total estructura			
Dimensiones antena			
Anchura	250mm	Profundidad	
Altura	1,85m		
Datos Técnicos			
Ubicación			
X (UTM):	547098	Y(UTM):	4802133
Altura (sobre nivel de suelo)(m)	25	Altura (sobre nivel de cornisa)(m)	3
Orientación			
Acimut	340, 100, 220		
Downtilt (eléctrico)	DWE VARIABLE ENTRE 2 Y 10	Downtilt mecánico	DWM VARIABLE ENTRE 0 Y 12
Otros datos			
PIRE/Gant por canal		Nº canales por antena	
Consumo eléctrico (W):		Peso (Kg)	

Datos de canales			
Nº Canal	Frecuencia de portadora		
Diagrama de radiación			
Acimut	Horizontal	Elevación	Vertical
0		0	
1		1	
2		2	
3		3	
4		4	
5		5	
6		6	
7		7	
8		8	
9		9	
10		10	
DATOS DEL TÉCNICO RESPONSABLE:			
Nombre		Apellido 1	
Apellido 2		Titulación	
Teléfono		Fax	
Dirección			
Correo electrónico		Nº Colegiado	
Visado			





Formulario de emplazamiento

DATOS DEL OPERADOR:

Nombre	TELEFONICA MOVILES ESPAÑA S.A	CIF	A-78923125
Persona de Contacto			
Nombre		Apellidos	
Teléfono		Fax	
Correo electrónico			

DATOS DE LA INSTALACIÓN:

Datos de Ubicación de la instalación		Id. de la* instalación	TELTMO8 1444
Población:	A CORUÑA	Ciudad:	A CORUÑA
Vía	HOSPITAL 15-17-19 (antiguo 7-9-11)	Nº de policía	15-17-19
Datos Técnicos de la instalación			
Número de sectores	3 DCS Y 3 UMTS	Nº antenas por sector	1
Potencia máxima de emisión (PIRE (dBm))			

Datos Técnicos de los equipos de Telecomunicación			
Volumen (m3)		Peso (Kg)	
Dimensiones			
Anchura		Profundidad	
Altura		Consumo eléctrico (W):	
Medidas antivibraciones y ruidos (S/N)		Describir	

Número de antenas	
Totales	3
Transmisoras	3
Receptoras	3

Otras instalaciones (detallar):	
------------------------------------	--

Zona de cobertura	Barrio de Zalaeta, cubriendo las calles de C/Hospital, c/Zalaeta, c/Travesía de Zalaeta, C/Corralón, c/Tabares, entre otras.		Nº de usuarios servidos	
Compartida con otros operadores	<input type="checkbox"/> SI	<input type="checkbox"/> NO	Operadoras existentes	
Estado administrativo actual	<ul style="list-style-type: none"> <input type="radio"/> Instalación con licencia de obra concedida e instalación conforme con el proyecto aprobado. <input type="radio"/> Instalación con licencia de obra concedida e instalación no conforme con el proyecto aprobado. <input type="radio"/> Instalación con el expediente de concesión de licencia informado negativamente. <input type="radio"/> Instalación con el expediente informado favorablemente pero no concedida la licencia por falta de algún trámite administrativo. <input type="radio"/> Instalación con la licencia denegada. <input type="radio"/> Instalación con la licencia de obra no solicitada. <input type="radio"/> Instalación con licencia solicitada y expediente no informado <input type="radio"/> No se ha solicitado 			
licencia				

DATOS DEL OPERADOR:

Nombre	TELEFONICA MOVILES ESPAÑA S.A	CIF	A-78923125
Persona de Contacto			
Nombre		Apellidos	
Teléfono		Fax	
Correo electrónico			

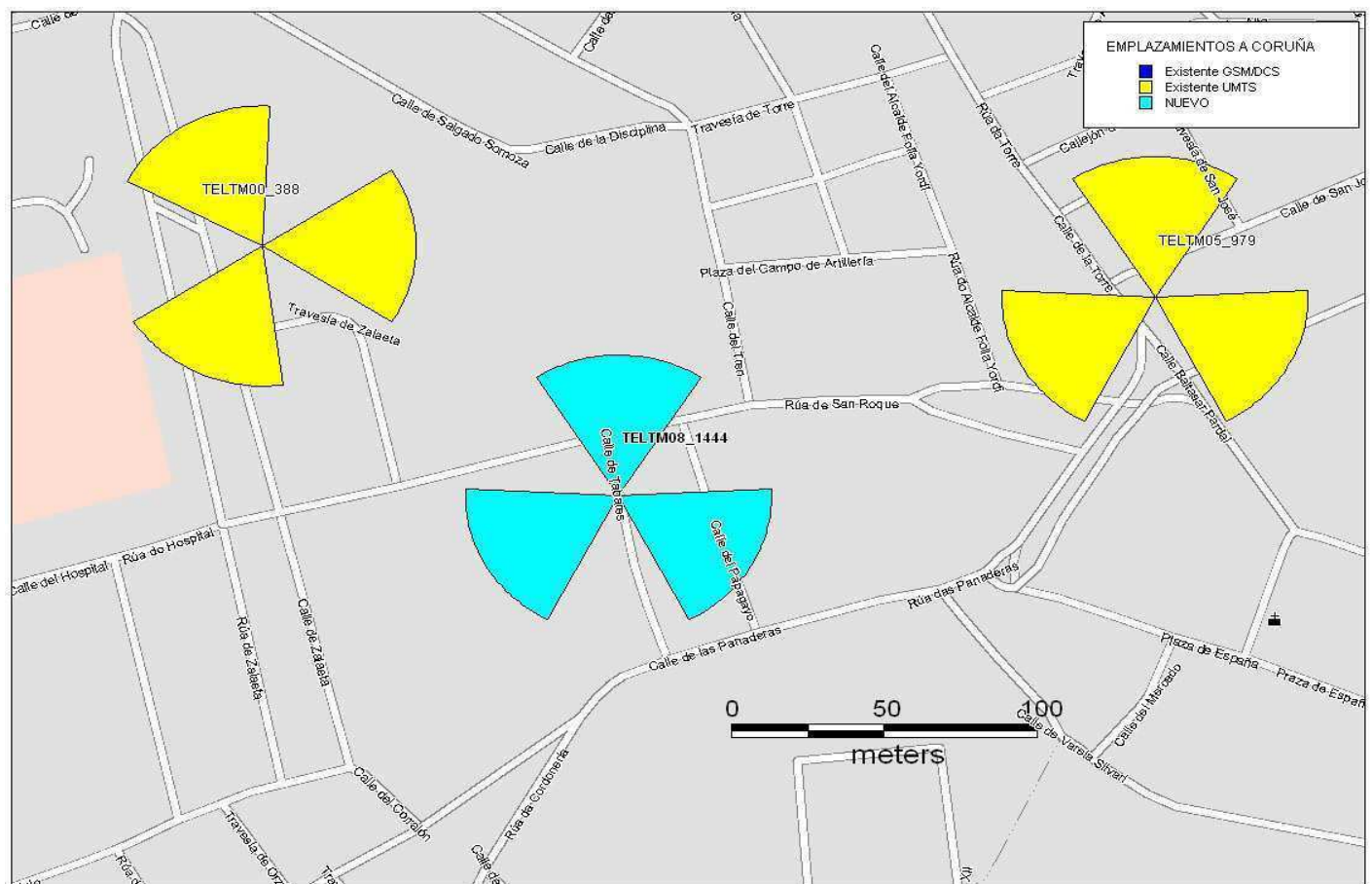
DATOS DE LA ANTENA

Fabricante				Modelo	
Tipo de estación (estación base, controlador etc.)	Instalación	Estación Base		Nº de Antenas	3
Tipo de antenas (ej. 3 GSM y 1 TMA)		KATHREIN 80010510			
Datos físicos					
Longitud mástil/sopORTE		Radio mástil/sopORTE (mm)			
Peso total estructura					
Dimensiones antena					
Anchura	323 mm	Profundidad	71 mm		
Altura	1389 mm				
Datos Técnicos					
Ubicación					
X (UTM):	548807	Y(UTM):	4802670		
Altura (sobre nivel de suelo)(m)	32	Altura (sobre nivel de cornisa)(m)	2		
Orientación					
Acimut	0, 120, 240				
Downtilt (eléctrico)	DWE VARIABLE ENTRE 0 Y 15	Downtilt mecánico			
Otros datos					
PIRE/Gant por canal		Nº canales por antena			
Consumo eléctrico (W):		Peso (Kg)	17		

Datos de canales			
Nº Canal	Frecuencia de portadora		
Diagrama de radiación			
Acimut	Horizontal	Elevación	Vertical
0		0	
1		1	
2		2	
3		3	
4		4	
5		5	
6		6	
7		7	
8		8	
9		9	
10		10	

DATOS DEL TÉCNICO RESPONSABLE:

Nombre		Apellido 1		
Apellido 2		Titulación		
Teléfono		Fax		
Dirección				
Correo electrónico		Nº Colegiado		
Visado				





DATOS DEL OPERADOR:

Nombre	TELEFONICA MOVILES ESPAÑA S.A	CIF	A-78923125
Persona de Contacto			
Nombre		Apellidos	
Teléfono		Fax	
Correo electrónico			

Datos de Ubicación de la instalación		Id. de la* instalación	TELTMO8 1459
Población:	A CORUÑA	Ciudad:	A CORUÑA
Vía	FINCA "LAGOS" - PQ. SAN PEDRO DE VISMA	Nº de policía	
Datos Técnicos de la instalación			
Número de sectores	3 UMTS y 3 GSM	Nº antenas por sector	1
Potencia máxima de emisión (PIRE (dBm))			

Datos Técnicos de los equipos de Telecomunicación			
Volumen (m3)		Peso (Kg)	
Dimensiones			
Anchura		Profundidad	
Altura		Consumo eléctrico (W):	
Medidas antivibraciones y ruidos (S/N)		Describir	

Número de antenas	
Totales	3
Transmisoras	3
Receptoras	3

Otras instalaciones (detallar):	Se instala radioenlace de diámetro 0,30m a 80º en soporte existente
---------------------------------	---

Zona de cobertura	Densificación UMTS en barrio de los Rosales		Nº de usuarios servidos	
Compartida con otros operadores	<input type="checkbox"/> SI	<input type="checkbox"/> NO	Operadoras existentes	Vodafone
Estado administrativo actual	<input type="radio"/> Instalación con licencia de obra concedida e instalación conforme con el proyecto aprobado. <input type="radio"/> Instalación con licencia de obra concedida e instalación no conforme con el proyecto aprobado. <input type="radio"/> Instalación con el expediente de concesión de licencia informado negativamente. <input type="radio"/> Instalación con el expediente informado favorablemente pero no concedida la licencia por falta de algún trámite administrativo. <input type="radio"/> Instalación con la licencia denegada. <input type="radio"/> Instalación con la licencia de obra no solicitada. <input type="radio"/> Instalación con licencia solicitada y expediente no informado			
licencia				

Formulario de antenas
DATOS DEL OPERADOR:

Nombre	TELEFONICA MOVILES ESPAÑA S.A	CIF	A-78923125
Persona de Contacto			
Nombre	Apellidos		
Teléfono	Fax		
Correo electrónico			

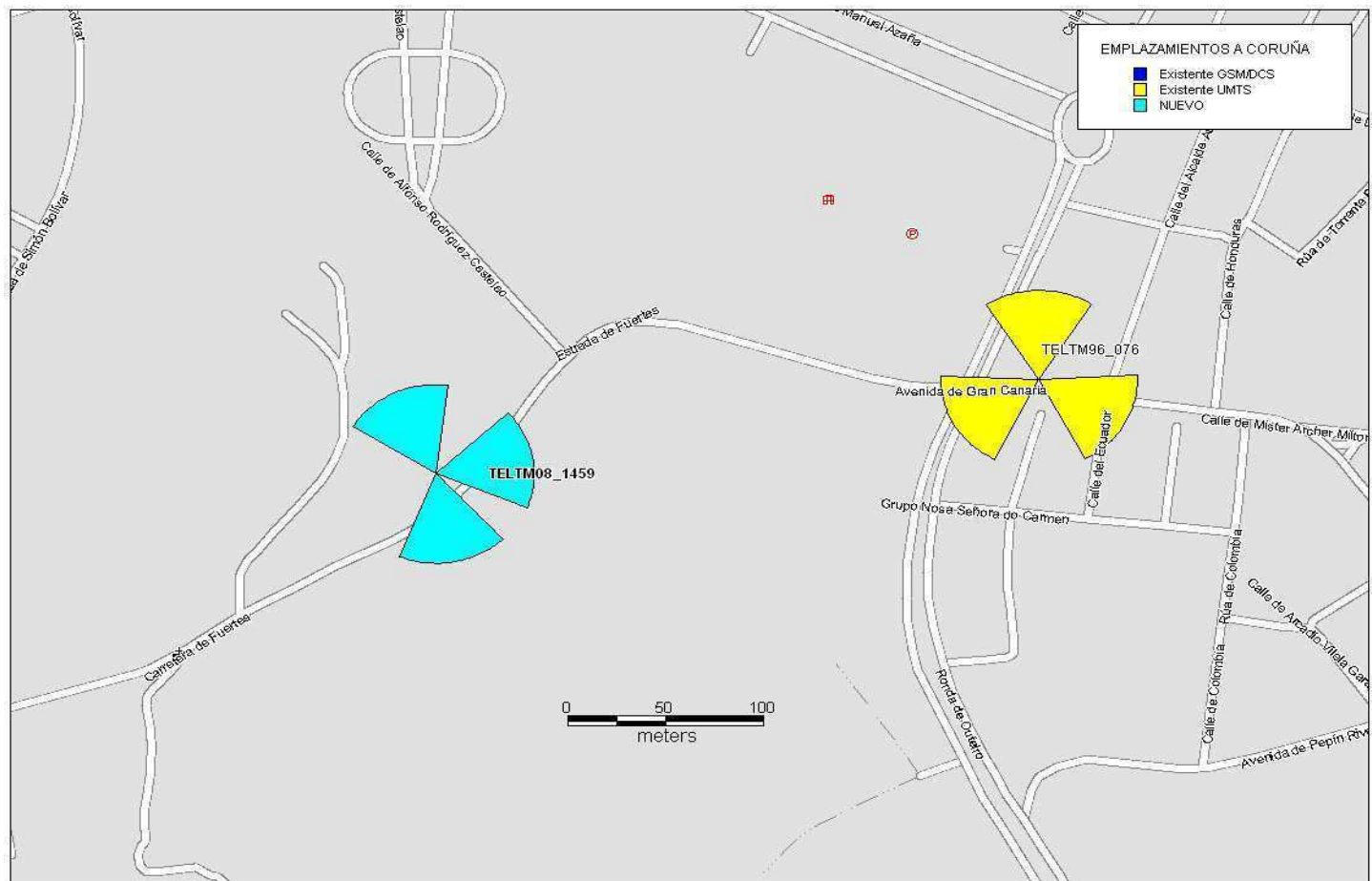
DATOS DE LA ANTENA

Fabricante	Kathrein	Modelo	742215
Tipo de instalación (estación base, controlador etc.)	Estación Base	Nº de Antenas	3
Tipo de antenas (ej. 3 GSM y 1 TMA)		3 duales	
Datos físicos			
Longitud mástil/sopor te		Radio mástil/soporte (mm)	
Peso total estructura			
Dimensiones antena			
Anchura		Profundidad	
Altura	2m		
Datos Técnicos			
Ubicación			
X (UTM):	546406	Y(UTM):	4802522
Altura (sobre nivel de suelo)(m)	15	Altura (sobre nivel de cornisa)(m)	np
Orientación			
Acimut	80º, 170º, 335º		
Downtilt (eléctrico)	DWE VARIABLE ENTRE 2 Y 10	Downtilt mecánico	DWM VARIABLE ENTRE -2 Y 6
Otros datos			
PIRE/Gant por canal		Nº canales por antena	
Consumo eléctrico (W):		Peso (Kg)	

Datos de canales			
Nº Canal		Frecuencia de portadora	
Diagrama de radiación			
Acimut	Horizontal	Elevación	Vertical
0		0	
1		1	
2		2	
3		3	
4		4	
5		5	
6		6	
7		7	
8		8	
9		9	
10		10	

DATOS DEL TÉCNICO RESPONSABLE:

Nombre		Apellido 1		
Apellido 2			Titulación	
Teléfono		Fax		
Dirección				
Correo electrónico			Nº Colegiado	
Visado				





Emplazamiento



Vista en la dirección del sector 1



Vista en la dirección del sector 2



Vista en la dirección del sector 3

Formulario de emplazamiento

DATOS DEL OPERADOR:

Nombre	TELEFONICA MOVILES ESPAÑA S.A	CIF	A-78923125
Persona de Contacto			
Nombre		Apellidos	
Teléfono		Fax	
Correo electrónico			

DATOS DE LA INSTALACIÓN:

Datos de Ubicación de la instalación		Id. de la* instalación	TELT08 1463
Población:	A CORUNA	Ciudad:	A CORUNA
Vía	C/REY ABDULLAH, 7-9	Nº de policía	07-sep
Datos Técnicos de la instalación			
Número de sectores	3 UMTS	Nº antenas por sector	1
Potencia máxima de emisión (PIRE (dBm))			

Datos Técnicos de los equipos de Telecomunicación			
Volumen (m3)		Peso (Kg)	
Dimensiones			
Anchura		Profundidad	
Altura		Consumo eléctrico (W):	
Medidas antivibraciones y ruidos (S/N)		Describir	

Número de antenas	
Totales	3
Transmisoras	3
Receptoras	3

Otras instalaciones (detallar):	
---------------------------------	--

Zona de cobertura	Densificación UMTS en la C/Rey Abdullah, Plaza Maestro Mateo, Avda Calvo Sotelo y Avda. de Finisterre		Nº de usuarios servidos	
Compartida con otros operadores	<input type="checkbox"/> SI	<input type="checkbox"/> NO	Operadoras existentes	Vodafone
Estado administrativo actual	<div><div><div><div><div></div><div></div></div><div>○ Instalación con licencia de obra concedida e instalación conforme con el proyecto aprobado.</div></div><div><div><div></div><div></div></div><div>○ Instalación con licencia de obra concedida e instalación no conforme con el proyecto aprobado.</div></div><div><div><div></div><div></div></div><div>○ Instalación con el expediente de concesión de licencia informado negativamente.</div></div><div><div><div></div><div></div></div><div>○ Instalación con el expediente informado favorablemente pero no concedida la licencia por falta de algún trámite administrativo.</div></div><div><div><div></div><div></div></div><div>○ Instalación con la licencia denegada.</div></div><div><div><div></div><div></div></div><div>○ Instalación con la licencia de obra no solicitada.</div></div><div><div><div></div><div></div></div><div>○ Instalación con licencia solicitada y expediente no informado</div></div></div></div>			
licencia				

Formulario de antenas
DATOS DEL OPERADOR:

Nombre	TELEFONICA MOVILES ESPAÑA S.A	CIF	A-78923125
Persona de Contacto			
Nombre		Apellidos	
Teléfono		Fax	
Correo electrónico			

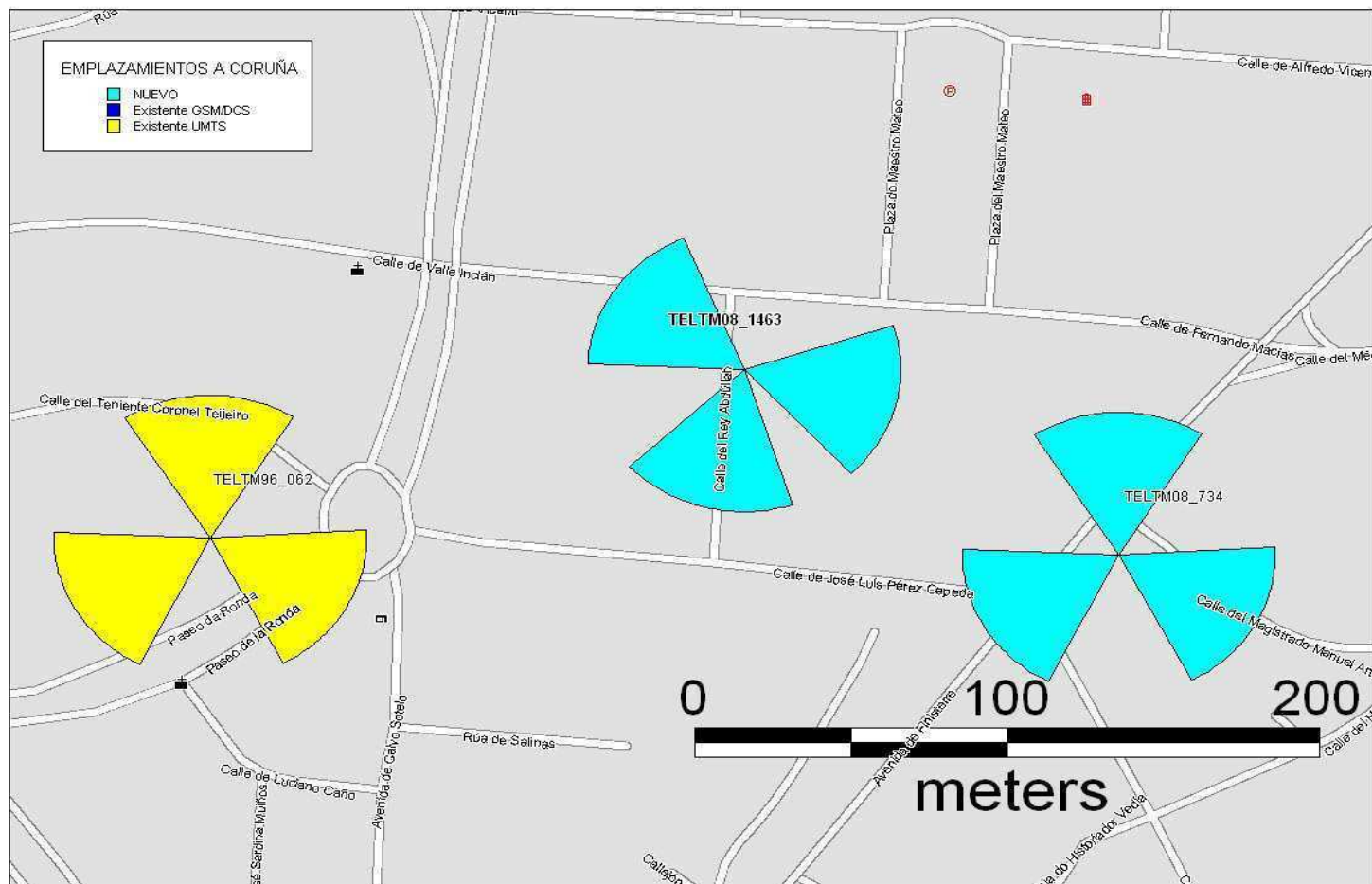
DATOS DE LA ANTENA

Fabricante				Kathrein		Modelo		K742 264	
Tipo de Instalación (estación base, controlador etc.)		Estación Base		Nº de Antenas		3			
Tipo de antenas (ej. 3 GSM y 1 TMA)				3 DUALES					
Datos físicos									
Longitud mástil/sopORTE				Radio mástil/soporte (mm)					
Peso total estructura									
Dimensiones antena									
Anchura				Profundidad					
Altura		1,30m							
Datos Técnicos									
Ubicación									
X (UTM):		547725		Y(UTM):		4801845			
Altura (sobre nivel de suelo)(m)		13		Altura (sobre nivel de cornisa)(m)		4			
Orientación									
Acimut		305º, 105º, 195º							
Downtilt (eléctrico)		DWE VARIABLE ENTRE 2 Y 10		Downtilt mecánico		DWM VARIABLE ENTRE 0 Y 12			
Otros datos									
PIRE/Gant por canal				Nº canales por antena					
Consumo eléctrico (W):				Peso (Kg)					

Datos de canales			
Nº Canal		Frecuencia de portadora	
Diagrama de radiación			
Acimut	Horizontal	Elevación	Vertical
0		0	
1		1	
2		2	
3		3	
4		4	
5		5	
6		6	
7		7	
8		8	
9		9	
10		10	

DATOS DEL TÉCNICO RESPONSABLE:

Nombre		Apellido 1		
Apellido 2		Titulación		
Teléfono		Fax		
Dirección				
Correo electrónico		Nº Colegiado		
Visado				





Formulario de emplazamiento

DATOS DEL OPERADOR:

Nombre	TELEFONICA MOVILES ESPAÑA S.A	CIF	A-78923125
Persona de Contacto			
Nombre		Apellidos	
Teléfono		Fax	
Correo electrónico			

DATOS DE LA INSTALACIÓN:

Datos de Ubicación de la instalación		Id. de la* instalación	TEMTM08 1464
Población:	A CORUNA	Ciudad:	A CORUNA
Vía	RONDA NELLE 26	Nº de policía	
Datos Técnicos de la instalación			
Número de sectores	3 UMTS	Nº antenas por sector	1
Potencia máxima de emisión (PIRE (dBm))			

Datos Técnicos de los equipos de Telecomunicación			
Volumen (m3)		Peso (Kg)	
Dimensiones			
Anchura		Profundidad	
Altura		Consumo eléctrico (W):	
Medidas antivibraciones y ruidos (S/N)		Describir	

Número de antenas	
Totales	3
Transmisoras	3
Receptoras	3

Otras instalaciones (detallar):	
---------------------------------	--

Zona de cobertura	Ampliar la cobertura de Ronda de Nelle, 4 caminos		Nº de usuarios servidos	
Compartida con otros operadores	<input type="checkbox"/> S	<input type="checkbox"/> NO	Operadoras existentes	Vodafone
Estado administrativo actual	<div><input type="radio"/> Instalación con licencia de obra concedida e instalación conforme con el proyecto aprobado.</div> <div><input type="radio"/> Instalación con licencia de obra concedida e instalación no conforme con el proyecto aprobado.</div> <div><input type="radio"/> Instalación con el expediente de concesión de licencia informado negativamente.</div> <div><input type="radio"/> Instalación con el expediente informado favorablemente pero no concedida la licencia por falta de algún trámite administrativo.</div> <div><input type="radio"/> Instalación con la licencia denegada.</div> <div><input type="radio"/> Instalación con la licencia de obra no solicitada.</div> <div><input type="radio"/> Instalación con licencia solicitada y expediente no informado</div>			
licencia				

Formulario de antenas
DATOS DEL OPERADOR:

Nombre	TELEFONICA MOVILES ESPAÑA S.A	CIF	A-78923125
Persona de Contacto			
Nombre		Apellidos	
Teléfono		Fax	
Correo electrónico			

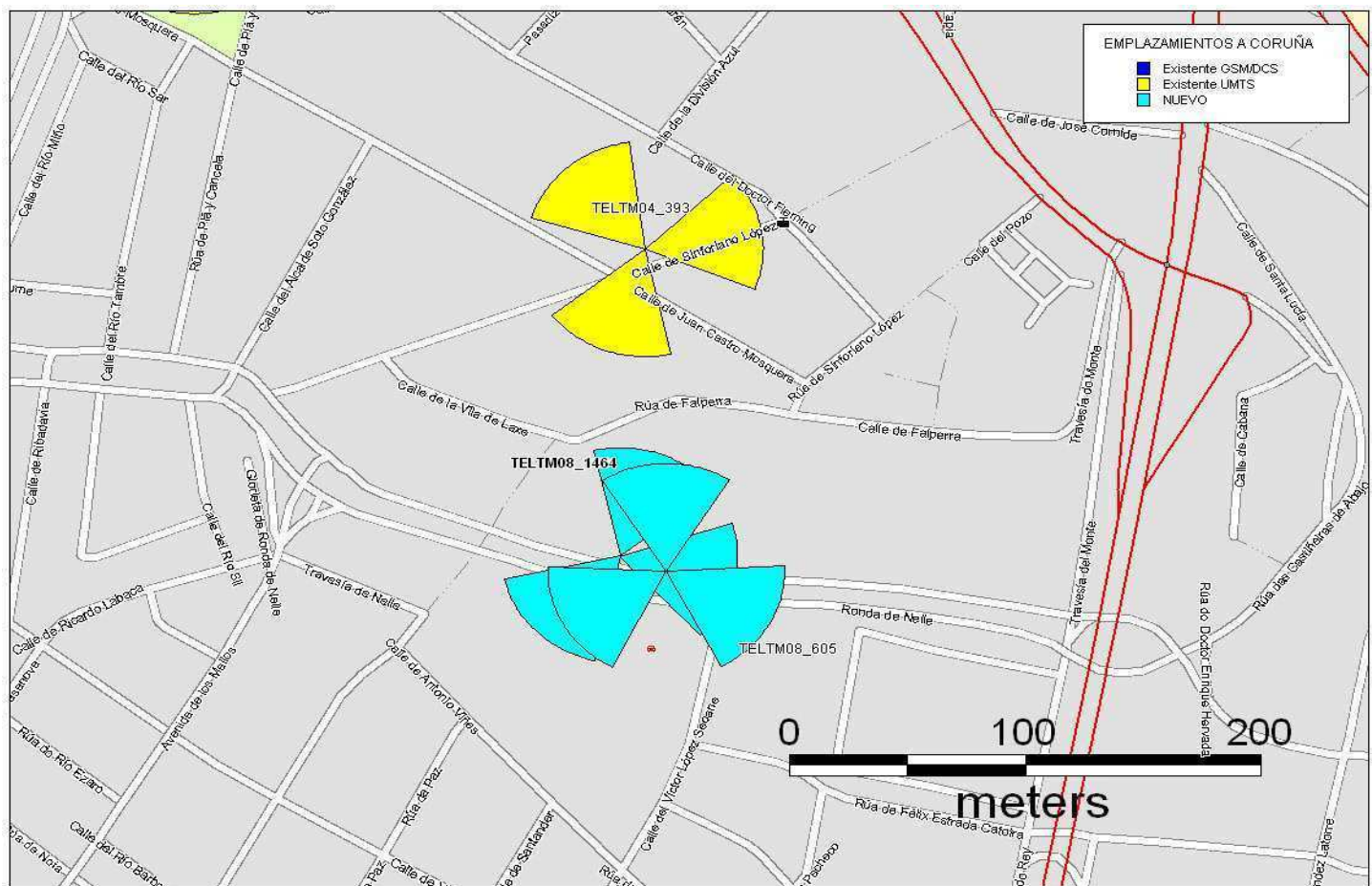
DATOS DE LA ANTENA

Fabricante	Powerwave	Modelo	Powerwave 7785
Tipo de Instalación (estación base, controlador etc.)	Estación Base	Nº de Antenas	3
Tipo de antenas (ej. 3 GSM y 1 TMA)		3 UMTS TRIBANDA Powerwave 7785	
Datos físicos			
Longitud mástil/sopor te		Radio mástil/soporte (mm)	
Peso total estructura			
Dimensiones antena			
Anchura		Profundidad	
Altura	2m		
Datos Técnicos			
Ubicación			
X (UTM):	548091	Y(UTM):	4800993
Altura (sobre nivel de suelo)(m)	31	Altura (sobre nivel de cornisa)(m)	4,5
Orientación			
Acimut	20,105, 225		
Downtilt (eléctrico)	DWE VARIABLE ENTRE 2 Y 10	Downtilt mecánico	DWM VARIABLE ENTRE 0 Y 12
Otros datos			
PIRE/Gant por canal		Nº canales por antena	
Consumo eléctrico (W):		Peso (Kg)	

Datos de canales			
Nº Canal	Frecuencia de portadora		
Diagrama de radiación			
Acimut	Horizontal	Elevación	Vertical
0		0	
1		1	
2		2	
3		3	
4		4	
5		5	
6		6	
7		7	
8		8	
9		9	
10		10	

DATOS DEL TÉCNICO RESPONSABLE:

Nombre		Apellido 1	
Apellido 2		Titulación	
Teléfono		Fax	
Dirección			
Correo electrónico		Nº Colegiado	
Visado			





Formulario de emplazamiento

DATOS DEL OPERADOR:

Nombre	TELEFONICA MOVILES ESPAÑA S.A	CIF	A-78923125
Persona de Contacto			
Nombre		Apellidos	
Teléfono		Fax	
Correo electrónico			

DATOS DE LA INSTALACIÓN:

Datos de Ubicación de la instalación		Id. de la* instalación	TELTMO8_1486
Población:	A CORUÑA	Ciudad:	A CORUÑA
Vía	AVDA. PERULEIRO	Nº de policía	34
Datos Técnicos de la instalación			
Número de sectores	3 DCS Y 3 UMTS	Nº antenas por sector	1
Potencia máxima de emisión (PIRE (dBm))			

Datos Técnicos de los equipos de Telecomunicación			
Volumen (m3)		Peso (Kg)	
Dimensiones			
Anchura		Profundidad	
Altura		Consumo eléctrico (W):	
Medidas antivibraciones y ruidos (S/N)		Describir	

Número de antenas	
Totales	3
Transmisoras	3
Receptoras	3

Otras instalaciones (detallar):	
------------------------------------	--

Zona de cobertura	Avda Peruleiro, C/Salvador Allende, C/Arquitecto Rey Pedreira, C/Almirante Mourelle y parte de la Ronda de Outeiro		Nº de usuarios servidos	
Compartida con otros operadores	<input type="checkbox"/> SI	<input type="checkbox"/> NO	Operadoras existentes	
Estado administrativo actual	<p><input type="radio"/> Instalación con licencia de obra concedida e instalación conforme con el proyecto aprobado.</p> <p><input type="radio"/> Instalación con licencia de obra concedida e instalación no conforme con el proyecto aprobado.</p> <p><input type="radio"/> Instalación con el expediente de concesión de licencia informado negativamente.</p> <p><input type="radio"/> Instalación con el expediente informado favorablemente pero no concedida la licencia por falta de algún trámite administrativo.</p> <p><input type="radio"/> Instalación con la licencia denegada.</p> <p><input type="radio"/> Instalación con la licencia de obra no solicitada.</p> <p><input type="radio"/> Instalación con licencia solicitada y expediente no informado</p> <p><input type="radio"/> No se ha solicitado licencia</p>			
licencia				

DATOS DEL OPERADOR:

Nombre	TELEFONICA MOVILES ESPAÑA S.A	CIF	A-78923125
Persona de Contacto			
Nombre		Apellidos	
Teléfono		Fax	
Correo electrónico			

DATOS DE LA ANTENA

Fabricante				Modelo	
Tipo de estación (estación base, controlador etc.)	Instalación base, Estación Base	Nº de Antenas		3	
Tipo de antenas (ej. 3 GSM y 1 TMA)		SIEMENS SF-Slim-DDU-V08-R			
Datos físicos					
Longitud mástil/sopORTE		Radio mástil/sopORTE (mm)			
Peso total estructura					
Dimensiones antena					
Anchura		Profundidad			
Altura	2200 mm				
Datos Técnicos					
Ubicación					
X (UTM):	546827	Y(UTM):	4801931		
Altura (sobre nivel de suelo)(m)	20	Altura (sobre nivel de cornisa)(m)	3		
Orientación					
Acimut	0, 120, 240				
Downtilt (eléctrico)	DWE VARIABLE ENTRE 2 Y 10	Downtilt mecánico			
Otros datos					
PIRE/Gant por canal		Nº canales por antena			
Consumo eléctrico (W):		Peso (Kg)	50		

Datos de canales			
Nº Canal		Frecuencia de portadora	
Diagrama de radiación			
Acimut	Horizontal	Elevación	Vertical
0		0	
1		1	
2		2	
3		3	
4		4	
5		5	
6		6	
7		7	
8		8	
9		9	
10		10	

DATOS DEL TÉCNICO RESPONSABLE:

Nombre		Apellido 1		
Apellido 2		Titulación		
Teléfono		Fax		
Dirección				
Correo electrónico		Nº Colegiado		
Visado				



**ANTENA EXTERIOR
(ACTUAL)**



**ANTENA EXTERIOR
(REFORMADO)**



Formulario de emplazamiento

DATOS DEL OPERADOR:

Nombre	TELEFONICA MOVILES ESPAÑA S.A	CIF	A-78923125
Persona de Contacto			
Nombre		Apellidos	
Teléfono		Fax	
Correo electrónico			

DATOS DE LA INSTALACIÓN:

Datos de Ubicación de la instalación		Id. de la* instalación	TELTMO8_1507
Población:	A CORUÑA	Ciudad:	A CORUÑA
Vía	RECINTO FERIAL - SOMESO	Nº de policía	
Datos Técnicos de la instalación			
Número de sectores	3 UMTS	Nº antenas por sector	1
Potencia máxima de emisión (PIRE (dBm))			

Datos Técnicos de los equipos de Telecomunicación			
Volumen (m3)		Peso (Kg)	
Dimensiones			
Anchura		Profundidad	
Altura		Consumo eléctrico (W):	
Medidas antivibraciones y ruidos (S/N)		Describir	

Número de antenas	
Totales	3
Transmisoras	3
Receptoras	3

Otras instalaciones (detallar):	
---------------------------------	--

Zona de cobertura	RECINTO FERIAL		Nº de usuarios servidos	
Compartida con otros operadores	<input type="checkbox"/> SI	<input type="checkbox"/> NO	Operadoras existentes	
Estado administrativo actual	<div><div><input type="radio"/></div>Instalación con licencia de obra concedida e instalación conforme con el proyecto aprobado.</div> <div><div><input type="radio"/></div>Instalación con licencia de obra concedida e instalación no conforme con el proyecto aprobado.</div> <div><div><input type="radio"/></div>Instalación con el expediente de concesión de licencia informado negativamente.</div> <div><div><input type="radio"/></div>Instalación con el expediente informado favorablemente pero no concedida la licencia por falta de algún trámite administrativo.</div> <div><div><input type="radio"/></div>Instalación con la licencia denegada.</div> <div><div><input type="radio"/></div>Instalación con la licencia de obra no solicitada.</div> <div><div><input type="radio"/></div>Instalación con licencia solicitada y expediente no informado</div>			

Formulario de antenas
DATOS DEL OPERADOR:

Nombre	TELEFONICA MOVILES ESPAÑA S.A	CIF	A-78923125
Persona de Contacto			
Nombre		Apellidos	
Teléfono		Fax	
Correo electrónico			

DATOS DE LA ANTENA

Fabricante	Siemens	Modelo	SF-Slim-DDU-V08-R / OMNI
Tipo de instalación (estación base, controlador etc.)	Estación Base	Nº de Antenas	3
Tipo de antenas (ej. 3 GSM y 1 TMA)		3 DUALES + 2 COB INTERIOR	
Datos físicos			
Longitud mástil/sopORTE		Radio mástil/soporte (mm)	
Peso total estructura			
Dimensiones antena			
Anchura	250mm	Profundidad	
Altura	1,85m		
Datos Técnicos			
Ubicación			
X (UTM):	547875	Y(UTM):	4798959
Altura (sobre nivel de suelo)(m)	25	Altura (sobre nivel de cornisa)(m)	3
Orientación			
Acimut	340, 100, 220		
Downtilt (eléctrico)	DWE VARIABLE ENTRE 2 Y 10	Downtilt mecánico	DWM VARIABLE ENTRE 0 Y 12
Otros datos			
PIRE/Gant por canal		Nº canales por antena	
Consumo eléctrico (W):		Peso (Kg)	

Datos de canales			
Nº Canal	Frecuencia de portadora		
Diagrama de radiación			
Acimut	Horizontal	Elevación	Vertical
0		0	
1		1	
2		2	
3		3	
4		4	
5		5	
6		6	
7		7	
8		8	
9		9	
10		10	

DATOS DEL TÉCNICO RESPONSABLE:

Nombre		Apellido 1	
Apellido 2		Titulación	
Teléfono		Fax	
Dirección			
Correo electrónico		Nº Colegiado	
Visado			





Formulario de emplazamiento

DATOS DEL OPERADOR:

Nombre	TELEFONICA MOVILES ESPAÑA S.A	CIF	A-78923125
Persona de Contacto			
Nombre		Apellidos	
Teléfono		Fax	
Correo electrónico			

DATOS DE LA INSTALACIÓN:

Datos de Ubicación de la instalación		Id. de la* instalación	TEMTM08_1509
Población:	A CORUÑA	Ciudad:	A CORUÑA
Vía	C/PINTOR SEIJO RUBIO, Nº 10	Nº de policía	
Datos Técnicos de la instalación			
Número de sectores	2 UMTS	Nº antenas por sector	1
Potencia máxima de emisión (PIRE (dBm))			

Datos Técnicos de los equipos de Telecomunicación			
Volumen (m3)		Peso (Kg)	
Dimensiones			
Anchura		Profundidad	
Altura		Consumo eléctrico (W):	
Medidas antivibraciones y ruidos (S/N)		Describir	

Número de antenas	
Totales	2
Transmisoras	2
Receptoras	2

Otras instalaciones (detallar):	
---------------------------------	--

Zona de cobertura	C/Pintor Rosales, Ronda de Outeiro y General Sanjurjo		Nº de usuarios servidos	
Compartida con otros operadores	<input type="checkbox"/> SI	<input type="checkbox"/> NO	Operadoras existentes	
Estado administrativo actual	<div><div></div><div><ul style="list-style-type: none">○ Instalación con licencia de obra concedida e instalación conforme con el proyecto aprobado.○ Instalación con licencia de obra concedida e instalación no conforme con el proyecto aprobado.○ Instalación con el expediente de concesión de licencia informado negativamente.○ Instalación con el expediente informado favorablemente pero no concedida la licencia por falta de algún trámite administrativo.○ Instalación con la licencia denegada.○ Instalación con la licencia de obra no solicitada.○ Instalación con licencia solicitada y expediente no informado</div></div>			
licencia				

Formulario de antenas
DATOS DEL OPERADOR:

Nombre	TELEFONICA MOVILES ESPAÑA S.A	CIF	A-78923125
Persona de Contacto			
Nombre		Apellidos	
Teléfono		Fax	
Correo electrónico			

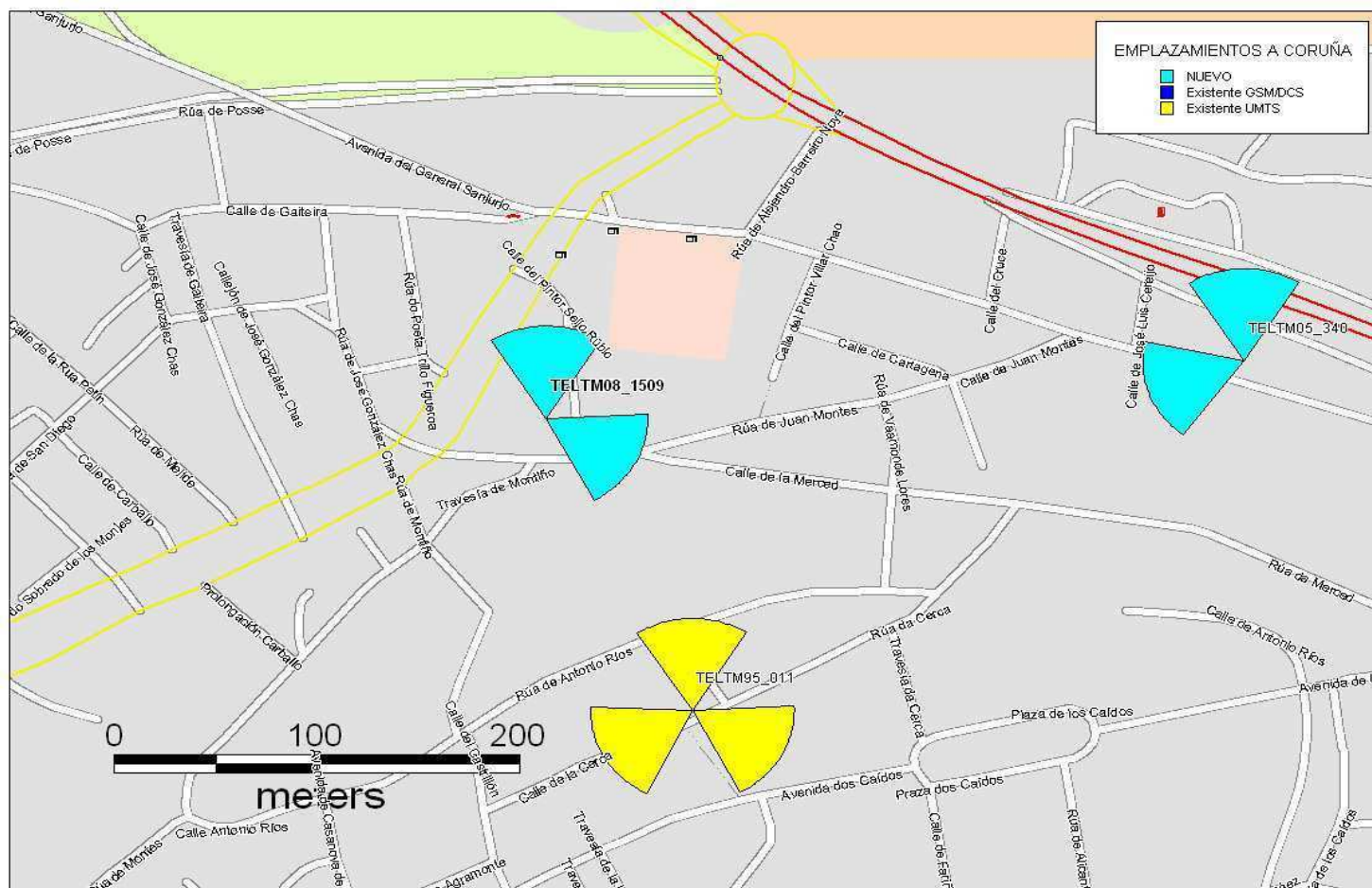
DATOS DE LA ANTENA

Fabricante	Siemens	Modelo	SF-Slim-DDU-V08-R
Tipo de Instalación (estación base, controlador etc.)	Estación Base	Nº de Antenas	2
Tipo de antenas (ej. 3 GSM y 1 TMA)		2 DUALES	
Datos físicos			
Longitud mástil/sopor te		Radio mástil/soporte (mm)	
Peso total estructura			
Dimensiones antena			
Anchura		Profundidad	
Altura	2,0m		
Datos Técnicos			
Ubicación			
X (UTM):	548989	Y(UTM):	4800448
Altura (sobre nivel de suelo)(m)	25	Altura (sobre nivel de cornisa)(m)	3
Orientación			
Acimut	0º, 120º		
Downtilt (eléctrico)	DWE VARIABLE ENTRE 2 Y 10	Downtilt mecánico	DWM VARIABLE ENTRE 0 Y 12
Otros datos			
PIRE/Gant por canal		Nº canales por antena	
Consumo eléctrico (W):		Peso (Kg)	

Datos de canales			
Nº Canal	Frecuencia de portadora		
Diagrama de radiación			
Acimut	Horizontal	Elevación	Vertical
0		0	
1		1	
2		2	
3		3	
4		4	
5		5	
6		6	
7		7	
8		8	
9		9	
10		10	

DATOS DEL TÉCNICO RESPONSABLE:

Nombre		Apellido 1		
Apellido 2		Titulación		
Teléfono		Fax		
Dirección				
Correo electrónico			Nº Colegiado	
Visado				





Formulario de emplazamiento

DATOS DEL OPERADOR:

Nombre	TELEFONICA MOVILES ESPAÑA S.A	CIF	A-78923125
Persona de Contacto			
Nombre		Apellidos	
Teléfono		Fax	
Correo electrónico			

DATOS DE LA INSTALACIÓN:

Datos de Ubicación de la instalación		Id. de la* instalación	TELT08_1511
Población:	A CORUÑA	Ciudad:	A CORUÑA
Vía	C/COPERNICO, 28	Nº de policía	
Datos Técnicos de la instalación			
Número de sectores	3 GSM, 3 DCS Y 3 UMTS	Nº antenas por sector	1
Potencia máxima de emisión (PIRE (dBm))			

Datos Técnicos de los equipos de Telecomunicación			
Volumen (m3)		Peso (Kg)	
Dimensiones			
Anchura		Profundidad	
Altura		Consumo eléctrico (W):	
Medidas antivibraciones y ruidos (S/N)		Describir	

Número de antenas	
Totales	3 exteriores y 8 interiores (en las plantas de las oficinas)
Transmisoras	3 exteriores y 8 interiores (en las plantas de las oficinas)
Receptoras	3 exteriores y 8 interiores (en las plantas de las oficinas)

Otras instalaciones (detallar):	
---------------------------------	--

Zona de cobertura	POLIGONO INDUSTRIAL DE LA GRELA Y EDIFICIO DE OFICINAS BCA28		Nº de usuarios servidos	
Compartida con otros operadores	<input type="checkbox"/> SI	<input type="checkbox"/> NO	Operadoras existentes	
Estado administrativo actual	<p><input type="radio"/> Instalación con licencia de obra concedida e instalación conforme con el proyecto aprobado.</p> <p><input type="radio"/> Instalación con licencia de obra concedida e instalación no conforme con el proyecto aprobado.</p> <p><input type="radio"/> Instalación con el expediente de concesión de licencia informado negativamente.</p> <p><input type="radio"/> Instalación con el expediente informado favorablemente pero no concedida la licencia por falta de algún trámite administrativo.</p> <p><input type="radio"/> Instalación con la licencia denegada.</p> <p><input type="radio"/> Instalación con la licencia de obra no solicitada.</p> <p><input type="radio"/> Instalación con licencia solicitada y expediente no informado</p>			
licencia				

Formulario de antenas
DATOS DEL OPERADOR:

Nombre	TELEFONICA MOVILES ESPAÑA S.A	CIF	A-78923125
Persona de Contacto			
Nombre		Apellidos	
Teléfono		Fax	
Correo electrónico			

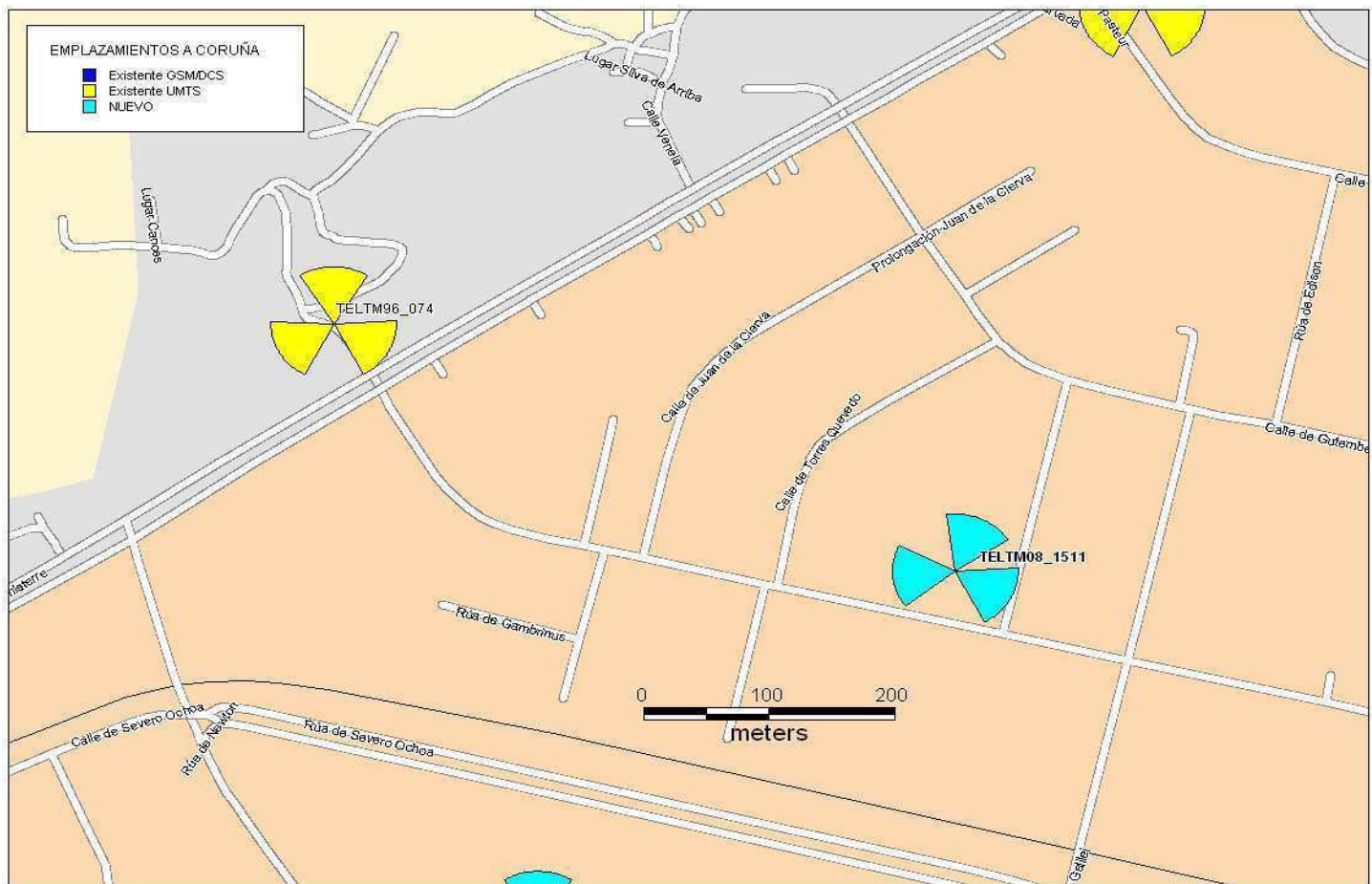
DATOS DE LA ANTENA

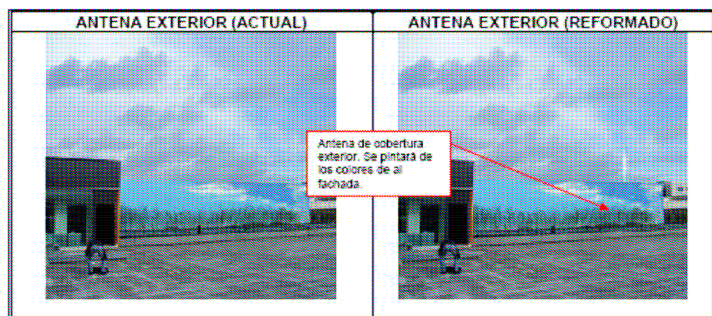
Fabricante	Siemens	Modelo	SF-Slim-DDU-V08-R en el exterior
Tipo de instalación (estación base, controlador etc.)	Estación Base	Nº de Antenas	3 de exterior y 8 de interior
Tipo de antenas (ej. 3 GSM y 1 TMA)		3 TRIBANDA y 8 omnidireccionales	
Datos físicos			
Longitud mástil/sopORTE		Radio mástil/sopORTE (mm)	
Peso total estructura			
Dimensiones antena			
Anchura		Profundidad	
Altura	2,50M		
Datos Técnicos			
Ubicación			
X (UTM):	546792	Y(UTM):	4800411
Altura (sobre nivel de suelo)(m)	6	Altura (sobre nivel de cornisa)(m)	
Orientación			
Acimut	25º, 120º, 265º		
Downtilt (eléctrico)	DWE VARIABLE ENTRE 2 Y 10	Downtilt mecánico	DWM VARIABLE ENTRE 0 Y 12
Otros datos			
PIRE/Gant por canal		Nº canales por antena	
Consumo eléctrico (W):		Peso (Kg)	

Datos de canales			
Nº Canal	Frecuencia de portadora		
Diagrama de radiación			
Acimut	Horizontal	Elevación	Vertical
0		0	
1		1	
2		2	
3		3	
4		4	
5		5	
6		6	
7		7	
8		8	
9		9	
10		10	

DATOS DEL TÉCNICO RESPONSABLE:

Nombre		Apellido 1		
Apellido 2		Titulación		
Teléfono		Fax		
Dirección				
Correo electrónico			Nº Colegiado	
Visado				





A continuación se muestra un fotomontaje en el que se observa la instalación de la antena en la zona exterior del edificio.



Vista 1



Vista 2



Vista 3

Formulario de emplazamiento

DATOS DEL OPERADOR:

Nombre	TELEFONICA MOVILES ESPAÑA S.A	CIF	A-78923125
Persona de Contacto			
Nombre		Apellidos	
Teléfono		Fax	
Correo electrónico			

DATOS DE LA INSTALACIÓN:

Datos de Ubicación de la instalación		Id. de la* instalación	TELT08 1531
Población:	A CORUÑA	Ciudad:	A CORUÑA
Vía	Muelle del Este s/n, Edificio DDY	Nº de policía	s/n
Datos Técnicos de la instalación			
Número de sectores	3 DCS Y 3 UMTS	Nº antenas por sector	1
Potencia máxima de emisión (PIRE (dBm))			

Datos Técnicos de los equipos de Telecomunicación			
Volumen (m3)		Peso (Kg)	
Dimensiones			
Anchura		Profundidad	
Altura		Consumo eléctrico (W):	
Medidas antivibraciones y ruidos (S/N)		Describir	

Número de antenas	
Totales	3
Transmisoras	3
Receptoras	3

Otras instalaciones (detallar):	
---------------------------------	--

Zona de cobertura	Muelle Este del puerto de A Coruña	Nº de usuarios servidos	
Compartida con otros operadores	<input type="checkbox"/> SI <input type="checkbox"/> NO	Operadoras existentes	
Estado administrativo actual	<div><input type="radio"/> Instalación con licencia de obra concedida e instalación conforme con el proyecto aprobado.</div> <div><input type="radio"/> Instalación con licencia de obra concedida e instalación no conforme con el proyecto aprobado.</div> <div><input type="radio"/> Instalación con el expediente de concesión de licencia informado negativamente.</div> <div><input type="radio"/> Instalación con el expediente informado favorablemente pero no concedida la licencia por falta de algún trámite administrativo.</div> <div><input type="radio"/> Instalación con la licencia denegada.</div> <div><input type="radio"/> Instalación con la licencia de obra no solicitada.</div> <div><input type="radio"/> Instalación con licencia solicitada y expediente no informado</div> <div><input type="radio"/> No se sabe</div>		
licencia			

DATOS DEL OPERADOR:

Nombre	TELEFONICA MOVILES ESPAÑA S.A	CIF	A-78923125
Persona de Contacto			
Nombre		Apellidos	
Teléfono		Fax	
Correo electrónico			

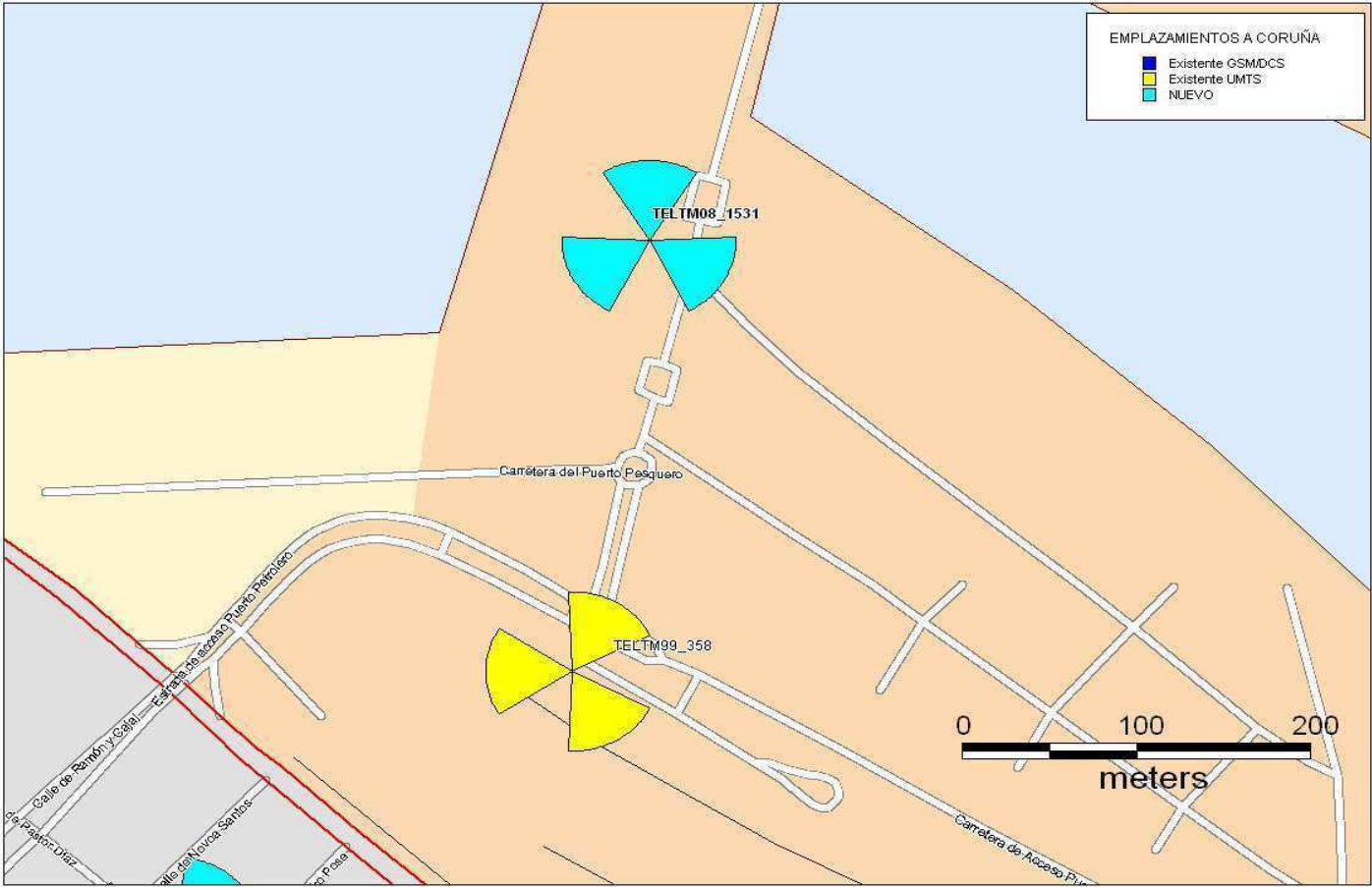
DATOS DE LA ANTENA

Fabricante				Modelo	
Tipo de estación (estación base, controlador etc.)	Instalación	Estación Base		Nº de Antenas	3
Tipo de antenas (ej. 3 GSM y 1 TMA)		MOYANO ROCKET 1092			
Datos físicos					
Longitud mástil/sopORTE	1 m	Radio mástil/sopORTE (mm)	115 mm		
Peso total estructura					
Dimensiones antena					
Anchura	250 mm	Profundidad	250 mm		
Altura	1700 mm				
Datos Técnicos					
Ubicación					
X (UTM):	549030	Y(UTM):	4801221		
Altura (sobre nivel de suelo)(m)	15	Altura (sobre nivel de cornisa)(m)	2		
Orientación					
Acimut	0, 120, 240				
Downtilt (eléctrico)	DWE VARIABLE ENTRE 0 Y 10		Downtilt mecánico		
Otros datos					
PIRE/Gant por canal		Nº canales por antena			
Consumo eléctrico (W):		Peso (Kg)	26		

Datos de canales			
Nº Canal		Frecuencia de portadora	
Diagrama de radiación			
Acimut	Horizontal	Elevación	Vertical
0		0	
1		1	
2		2	
3		3	
4		4	
5		5	
6		6	
7		7	
8		8	
9		9	
10		10	

DATOS DEL TÉCNICO RESPONSABLE:

Nombre		Apellido 1		
Apellido 2		Titulación		
Teléfono		Fax		
Dirección				
Correo electrónico		Nº Colegiado		
Visado				





Exterior del edificio. Vista actual



Exterior del edificio. Vista reformada

Formulario de emplazamiento

DATOS DEL OPERADOR:

Nombre	TELEFONICA MOVILES ESPAÑA S.A	CIF	A-78923125
Persona de Contacto			
Nombre		Apellidos	
Teléfono		Fax	
Correo electrónico			

DATOS DE LA INSTALACIÓN:

Datos de Ubicación de la instalación		Id. de la* instalación	TELTMO8 1571
Población:	A CORUÑA	Ciudad:	A CORUÑA
Vía	ORZÁN	Nº de policía	100
Datos Técnicos de la instalación			
Número de sectores	3 DCS Y 3 UMTS	Nº antenas por sector	1
Potencia máxima de emisión (PIRE (dBm))			

Datos Técnicos de los equipos de Telecomunicación			
Volumen (m3)		Peso (Kg)	
Dimensiones			
Anchura		Profundidad	
Altura		Consumo eléctrico (W):	
Medidas antivibraciones y ruidos (S/N)		Describir	

Número de antenas	
Totales	3
Transmisoras	3
Receptoras	3

Otras instalaciones (detallar):	
------------------------------------	--

Zona de cobertura	C/Orzán, C/San Andrés, C/Cordelería, entre otras.		Nº de usuarios servidos	
Compartida con otros operadores	<input type="checkbox"/> SI	<input type="checkbox"/> NO	Operadoras existentes	
Estado administrativo actual	<ul style="list-style-type: none"> <input type="radio"/> Instalación con licencia de obra concedida e instalación conforme con el proyecto aprobado. <input type="radio"/> Instalación con licencia de obra concedida e instalación no conforme con el proyecto aprobado. <input type="radio"/> Instalación con el expediente de concesión de licencia informado negativamente. <input type="radio"/> Instalación con el expediente informado favorablemente pero no concedida la licencia por falta de algún trámite administrativo. <input type="radio"/> Instalación con la licencia denegada. <input type="radio"/> Instalación con la licencia de obra no solicitada. <input type="radio"/> Instalación con licencia solicitada y expediente no informado 			
licencia				

DATOS DEL OPERADOR:

Nombre	TELEFONICA MOVILES ESPAÑA S.A	CIF	A-78923125
Persona de Contacto			
Nombre		Apellidos	
Teléfono		Fax	
Correo electrónico			

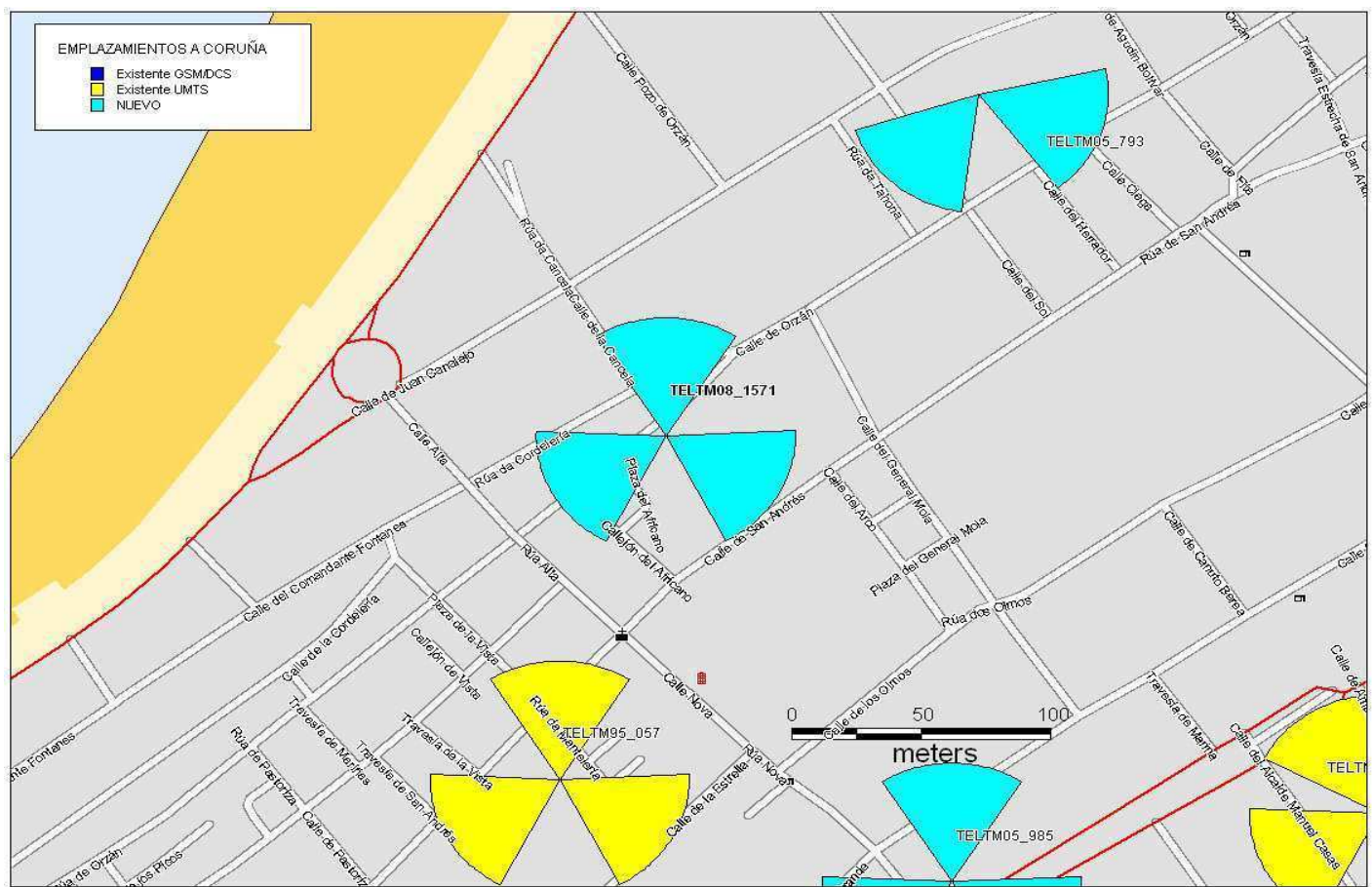
DATOS DE LA ANTENA

Fabricante				Modelo	
Tipo de estación (estación base, controlador etc.)	Instalación base, Estación Base	Nº de Antenas		3	
Tipo de antenas (ej. 3 GSM y 1 TMA)		MOYANO ROCKET 1092			
Datos físicos					
Longitud mástil/sopORTE		Radio mástil/sopORTE (mm)			
Peso total estructura					
Dimensiones antena					
Anchura	250 mm	Profundidad	250 mm		
Altura	1700 mm				
Datos Técnicos					
Ubicación					
X (UTM):	548478	Y(UTM):	4802355		
Altura (sobre nivel de suelo)(m)	19,85	Altura (sobre nivel de cornisa)(m)	2		
Orientación					
Acimut	0, 120, 240				
Downtilt (eléctrico)	DWE VARIABLE ENTRE 0 Y 10	Downtilt mecánico			
Otros datos					
PIRE/Gant por canal		Nº canales por antena			
Consumo eléctrico (W):		Peso (Kg)	26		

Datos de canales			
Nº Canal		Frecuencia de portadora	
Diagrama de radiación			
Acimut	Horizontal	Elevación	Vertical
0		0	
1		1	
2		2	
3		3	
4		4	
5		5	
6		6	
7		7	
8		8	
9		9	
10		10	

DATOS DEL TÉCNICO RESPONSABLE:

Nombre		Apellido 1		
Apellido 2		Titulación		
Teléfono		Fax		
Dirección				
Correo electrónico		Nº Colegiado		
Visado				



ANTENA EXTERIOR
(no es visible desde la calle Orzán)



ANTENA EXTERIOR
(No es visible desde la calle Panaderas)



Formulario de emplazamiento

DATOS DEL OPERADOR:

Nombre	TELEFONICA MOVILES ESPAÑA S.A	CIF	A-78923125
Persona de Contacto			
Nombre		Apellidos	
Teléfono		Fax	
Correo electrónico			

DATOS DE LA INSTALACIÓN:

Datos de Ubicación de la instalación		Id. de la* instalación	TELTMO8 1573
Población:	A CORUÑA	Ciudad:	A CORUÑA
Vía	ELADIO RODRIGUEZ	Nº de policía	24
Datos Técnicos de la instalación			
Número de sectores	3 DCS Y 3 UMTS	Nº antenas por sector	1
Potencia máxima de emisión (PIRE (dBm))			

Datos Técnicos de los equipos de Telecomunicación			
Volumen (m3)		Peso (Kg)	
Dimensiones			
Anchura		Profundidad	
Altura		Consumo eléctrico (W):	
Medidas antivibraciones y ruidos (S/N)		Describir	

Número de antenas	
Totales	3
Transmisoras	3
Receptoras	3

Otras instalaciones (detallar):	
------------------------------------	--

Zona de cobertura	C/Eladio Rodriguez, C/Padre Sarmiento, C/Vista Alegre y parte de la Ronda de Nelle y del Parque de Santa Margarita.		Nº de usuarios servidos	
Compartida con otros operadores	<input type="checkbox"/> SI	<input type="checkbox"/> NO	Operadoras existentes	
Estado administrativo actual	<p><input type="radio"/> Instalación con licencia de obra concedida e instalación conforme con el proyecto aprobado.</p> <p><input type="radio"/> Instalación con licencia de obra concedida e instalación no conforme con el proyecto aprobado.</p> <p><input type="radio"/> Instalación con el expediente de concesión de licencia informado negativamente.</p> <p><input type="radio"/> Instalación con el expediente informado favorablemente pero no concedida la licencia por falta de algún trámite administrativo.</p> <p><input type="radio"/> Instalación con la licencia denegada.</p> <p><input type="radio"/> Instalación con la licencia de obra no solicitada.</p> <p><input type="radio"/> Instalación con licencia solicitada y expediente no informado</p>			
licencia				

DATOS DEL OPERADOR:

Nombre	TELEFONICA MOVILES ESPAÑA S.A	CIF	A-78923125
Persona de Contacto			
Nombre		Apellidos	
Teléfono		Fax	
Correo electrónico			

DATOS DE LA ANTENA

Fabricante				Modelo	
Tipo de estación (estación base, controlador etc.)	Instalación	Estación Base		Nº de Antenas	3
Tipo de antenas (ej. 3 GSM y 1 TMA)		MOYANO ROCKET 1092			
Datos físicos					
Longitud mástil/sopORTE		Radio mástil/sopORTE (mm)			
Peso total estructura					
Dimensiones antena					
Anchura	250 mm	Profundidad	250 mm		
Altura	1700 mm				
Datos Técnicos					
Ubicación					
X (UTM):	547579	Y(UTM):	4801282		
Altura (sobre nivel de suelo)(m)	10	Altura (sobre nivel de cornisa)(m)	2		
Orientación					
Acimut	0, 120, 240				
Downtilt (eléctrico)	DWE VARIABLE ENTRE 0 Y 10	Downtilt mecánico			
Otros datos					
PIRE/Gant por canal		Nº canales por antena			
Consumo eléctrico (W):		Peso (Kg)	26		

Datos de canales			
Nº Canal	Frecuencia de portadora		
Diagrama de radiación			
Acimut	Horizontal	Elevación	Vertical
0		0	
1		1	
2		2	
3		3	
4		4	
5		5	
6		6	
7		7	
8		8	
9		9	
10		10	

DATOS DEL TÉCNICO RESPONSABLE:

Nombre		Apellido 1		
Apellido 2		Titulación		
Teléfono		Fax		
Dirección				
Correo electrónico		Nº Colegiado		
Visado				



ANTENA EXTERIOR
(ACTUAL)



ANTENA EXTERIOR
(REFORMADO)



Formulario de emplazamiento

DATOS DEL OPERADOR:

Nombre	TELEFONICA MOVILES ESPAÑA S.A	CIF	A-78923125
Persona de Contacto			
Nombre		Apellidos	
Teléfono		Fax	
Correo electrónico			

DATOS DE LA INSTALACIÓN:

Datos de Ubicación de la instalación		Id. de la* instalación	TELT08 1574
Población:	A CORUÑA	Ciudad:	A CORUÑA
Vía	ZAPATERIA	Nº de policía	17
Datos Técnicos de la instalación			
Número de sectores	3 DCS Y 3 UMTS	Nº antenas por sector	1
Potencia máxima de emisión (PIRE (dBm))			

Datos Técnicos de los equipos de Telecomunicación			
Volumen (m3)		Peso (Kg)	
Dimensiones			
Anchura		Profundidad	
Altura		Consumo eléctrico (W):	
Medidas antivibraciones y ruidos (S/N)		Describir	

Número de antenas	
Totales	3
Transmisoras	3
Receptoras	3

Otras instalaciones (detallar):	
------------------------------------	--

Zona de cobertura	C/Zapateira, C/Damas, C/Sinagoga, C/Santa María, Travesía Zapateira, entre otras.		Nº de usuarios servidos	
Compartida con otros operadores	<input type="checkbox"/> SI	<input type="checkbox"/> NO	Operadoras existentes	
Estado administrativo actual	<ul style="list-style-type: none"> ○ Instalación con licencia de obra concedida e instalación conforme con el proyecto aprobado. ○ Instalación con licencia de obra concedida e instalación no conforme con el proyecto aprobado. ○ Instalación con el expediente de concesión de licencia informado negativamente. ○ Instalación con el expediente informado favorablemente pero no concedida la licencia por falta de algún trámite administrativo. ○ Instalación con la licencia denegada. ○ Instalación con la licencia de obra no solicitada. ○ Instalación con licencia solicitada y expediente no informado 			
licencia				

DATOS DEL OPERADOR:

Nombre	TELEFONICA MOVILES ESPAÑA S.A	CIF	A-78923125
Persona de Contacto			
Nombre		Apellidos	
Teléfono		Fax	
Correo electrónico			

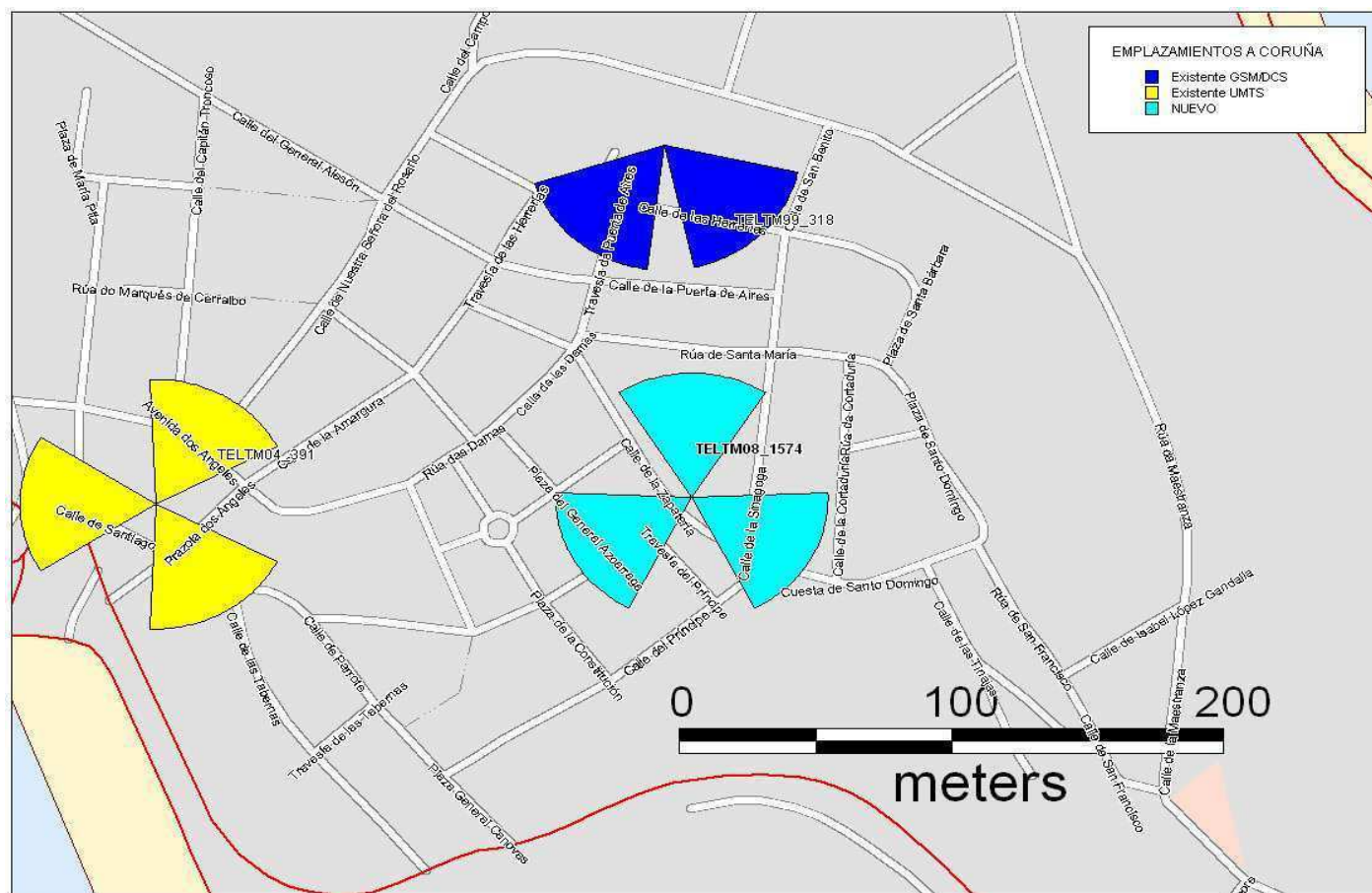
DATOS DE LA ANTENA

Fabricante				Modelo	
Tipo de estación (estación base, controlador etc.)	Instalación base, Estación Base	Nº de Antenas		3	
Tipo de antenas (ej. 3 GSM y 1 TMA)		MOYANO ROCKET 1092			
Datos físicos					
Longitud mástil/sopORTE		Radio mástil/sopORTE (mm)			
Peso total estructura					
Dimensiones antena					
Anchura	250 mm	Profundidad	250 mm		
Altura	1700 mm				
Datos Técnicos					
Ubicación					
X (UTM):	549328	Y(UTM):	4802321		
Altura (sobre nivel de suelo)(m)	16	Altura (sobre nivel de cornisa)(m)	2		
Orientación					
Acimut	0, 120, 240				
Downtilt (eléctrico)	DWE VARIABLE ENTRE 0 Y 10	Downtilt mecánico			
Otros datos					
PIRE/Gant por canal		Nº canales por antena			
Consumo eléctrico (W):		Peso (Kg)	26		

Datos de canales			
Nº Canal		Frecuencia de portadora	
Diagrama de radiación			
Acimut	Horizontal	Elevación	Vertical
0		0	
1		1	
2		2	
3		3	
4		4	
5		5	
6		6	
7		7	
8		8	
9		9	
10		10	

DATOS DEL TÉCNICO RESPONSABLE:

Nombre		Apellido 1		
Apellido 2		Titulación		
Teléfono		Fax		
Dirección				
Correo electrónico		Nº Colegiado		
Visado				



ANTENA EXTERIOR
(ACTUAL Y REFORMADO)



LA ANTENA NO SERÁ
VISIBLE DESDE LA CALLE

Formulario de emplazamiento

DATOS DEL OPERADOR:

Nombre	TELEFONICA MOVILES ESPAÑA S.A	CIF	A-78923125
Persona de Contacto			
Nombre		Apellidos	
Teléfono		Fax	
Correo electrónico			

DATOS DE LA INSTALACIÓN:

Datos de Ubicación de la instalación		Id. de la* instalación	TELTMO8 1578
Población:	A CORUÑA	Ciudad:	A CORUÑA
Vía	NEWTON	Nº de policía	15
Datos Técnicos de la instalación			
Número de sectores	3 DCS Y 3 UMTS	Nº antenas por sector	1
Potencia máxima de emisión (PIRE (dBm))			

Datos Técnicos de los equipos de Telecomunicación			
Volumen (m3)		Peso (Kg)	
Dimensiones			
Anchura		Profundidad	
Altura		Consumo eléctrico (W):	
Medidas antivibraciones y ruidos (S/N)		Describir	

Número de antenas	
Totales	3
Transmisoras	3
Receptoras	3

Otras instalaciones (detallar):	
------------------------------------	--

Zona de cobertura	C/Newton, Travesía Newton, C/Galileo Galilei, C/Severo Ochoa, entre otras.		Nº de usuarios servidos	
Compartida con otros operadores	<input type="checkbox"/> SI	<input type="checkbox"/> NO	Operadoras existentes	
Estado administrativo actual	<ul style="list-style-type: none"> ○ Instalación con licencia de obra concedida e instalación conforme con el proyecto aprobado. ○ Instalación con licencia de obra concedida e instalación no conforme con el proyecto aprobado. ○ Instalación con el expediente de concesión de licencia informado negativamente. ○ Instalación con el expediente informado favorablemente pero no concedida la licencia por falta de algún trámite administrativo. ○ Instalación con la licencia denegada. ○ Instalación con la licencia de obra no solicitada. ○ Instalación con licencia solicitada y expediente no informado 			
licencia				

DATOS DEL OPERADOR:

Nombre	TELEFONICA MOVILES ESPAÑA S.A	CIF	A-78923125
Persona de Contacto			
Nombre		Apellidos	
Teléfono		Fax	
Correo electrónico			

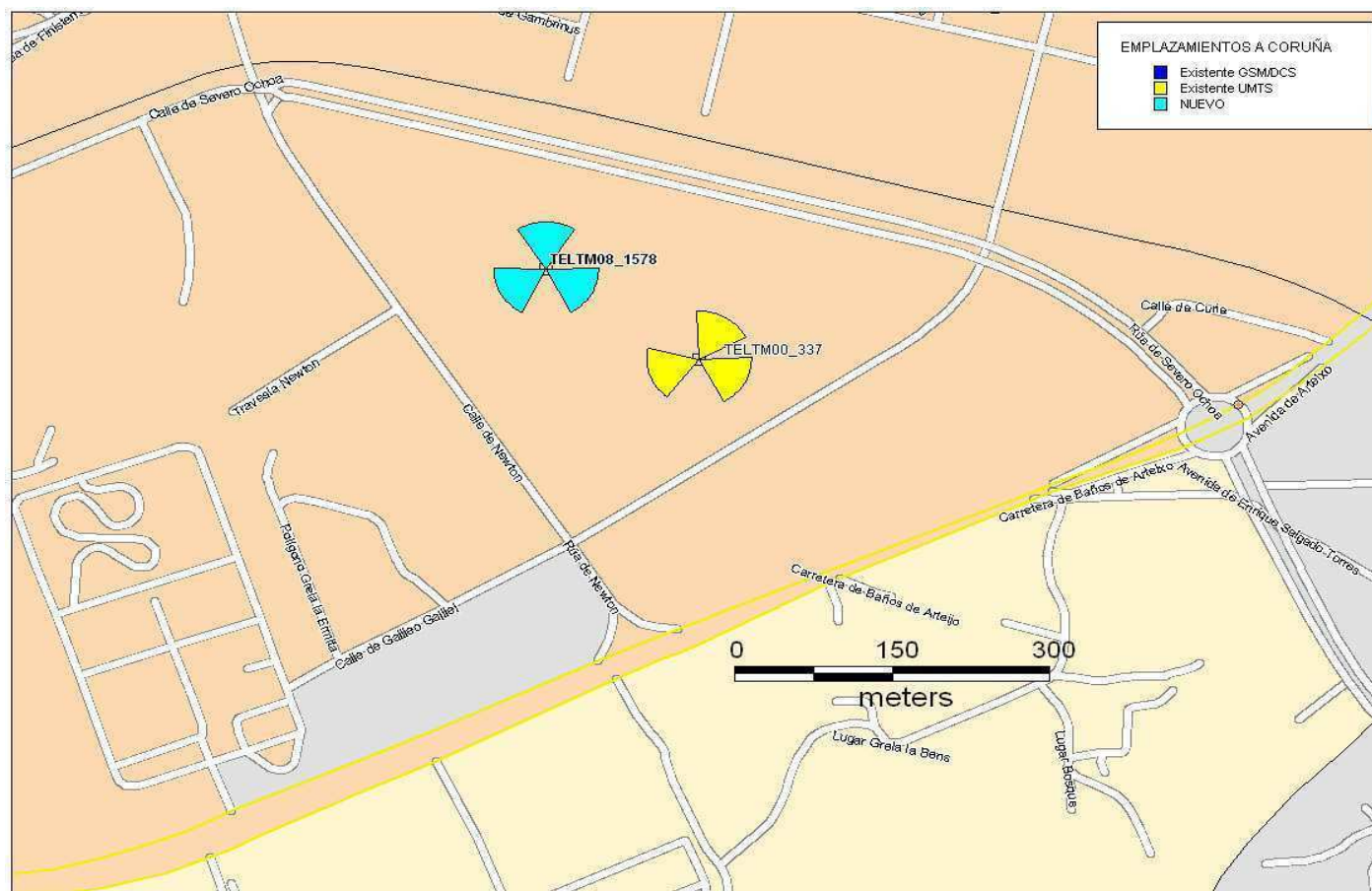
DATOS DE LA ANTENA

Fabricante				Modelo	
Tipo de estación (estación base, controlador etc.)	Instalación base, Estación Base	Nº de Antenas		3	
Tipo de antenas (ej. 3 GSM y 1 TMA)		RYMSA TS 2D3-800TV			
Datos físicos					
Longitud mástil/sopORTE		Radio mástil/soporte (mm)			
Peso total estructura					
Dimensiones antena					
Anchura	350 mm	Profundidad	350 mm		
Altura	3000 mm				
Datos Técnicos					
Ubicación					
X (UTM):	546459	Y(UTM):	4800099		
Altura (sobre nivel de suelo)(m)	9	Altura (sobre nivel de cornisa)(m)			
Orientación					
Acimut	0, 120, 240				
Downtilt (eléctrico)	DWE VARIABLE ENTRE 0 Y 10	Downtilt mecánico			
Otros datos					
PIRE/Gant por canal		Nº canales por antena			
Consumo eléctrico (W):		Peso (Kg)	90		

Datos de canales			
Nº Canal		Frecuencia de portadora	
Diagrama de radiación			
Acimut	Horizontal	Elevación	Vertical
0		0	
1		1	
2		2	
3		3	
4		4	
5		5	
6		6	
7		7	
8		8	
9		9	
10		10	

DATOS DEL TÉCNICO RESPONSABLE:

Nombre		Apellido 1		
Apellido 2		Titulación		
Teléfono		Fax		
Dirección				
Correo electrónico		Nº Colegiado		
Visado				





Formulario de emplazamiento

DATOS DEL OPERADOR:

Nombre	TELEFONICA MOVILES ESPAÑA S.A	CIF	A-78923125
Persona de Contacto			
Nombre		Apellidos	
Teléfono		Fax	
Correo electrónico			

DATOS DE LA INSTALACIÓN:

Datos de Ubicación de la instalación		Id. de la* instalación	TELTMO8_1600
Población:	A CORUÑA	Ciudad:	A CORUÑA
Vía	AVDA. GENERAL SANJURJO	Nº de policía	105
Datos Técnicos de la instalación			
Número de sectores	3 GSM, 3 DCS Y 3 UMTS	Nº antenas por sector	1
Potencia máxima de emisión (PIRE (dBm))			

Datos Técnicos de los equipos de Telecomunicación			
Volumen (m3)		Peso (Kg)	
Dimensiones			
Anchura		Profundidad	
Altura		Consumo eléctrico (W):	
Medidas antivibraciones y ruidos (S/N)		Describir	

Número de antenas	
Totales	3
Transmisoras	3
Receptoras	3

Otras instalaciones (detallar):	
---------------------------------	--

Zona de cobertura	tramos de Avda. General Sanjurjo, Ronda de Outeiro, Calle Pose y Parque Europa.		Nº de usuarios servidos	
Compartida con otros operadores	<input type="checkbox"/> SI	<input type="checkbox"/> NO	Operadoras existentes	
Estado administrativo actual	<div><div></div><div><ul style="list-style-type: none">○ Instalación con licencia de obra concedida e instalación conforme con el proyecto aprobado.○ Instalación con licencia de obra concedida e instalación no conforme con el proyecto aprobado.○ Instalación con el expediente de concesión de licencia informado negativamente.○ Instalación con el expediente informado favorablemente pero no concedida la licencia por falta de algún trámite administrativo.○ Instalación con la licencia denegada.○ Instalación con la licencia de obra no solicitada.○ Instalación con licencia solicitada y expediente no informado</div></div>			
licencia				

Formulario de antenas
DATOS DEL OPERADOR:

Nombre	TELEFONICA MOVILES ESPAÑA S.A	CIF	A-78923125
Persona de Contacto			
Nombre		Apellidos	
Teléfono		Fax	
Correo electrónico			

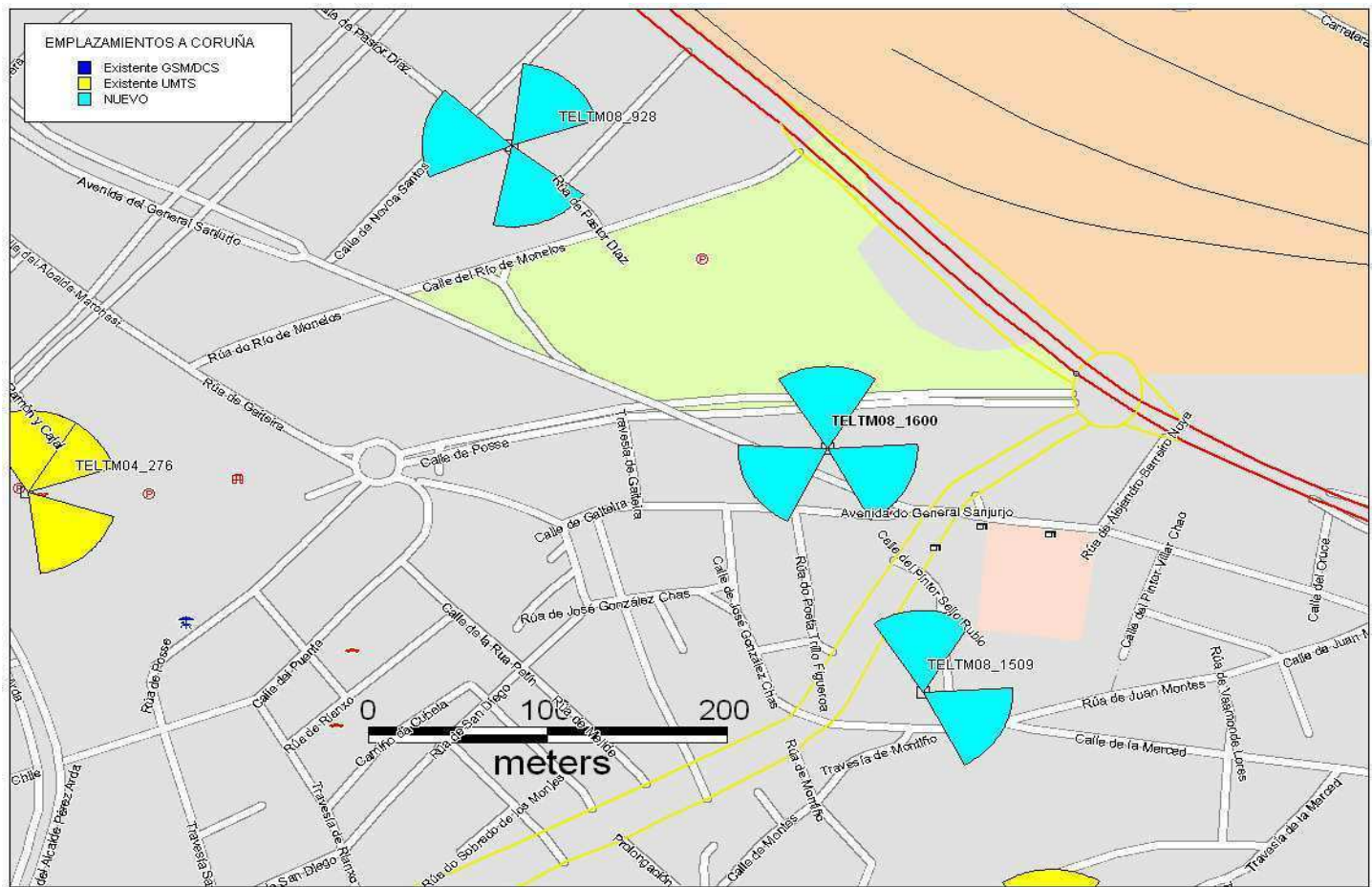
DATOS DE LA ANTENA

Fabricante	Siemens	Modelo	SF-Slim-DDU-V08-R
Tipo de Instalación (estación base, controlador etc.)	Estación Base	Nº de Antenas	3
Tipo de antenas (ej. 3 GSM y 1 TMA)		3 tribandas	
Datos físicos			
Longitud mástil/sopor te		Radio mástil/soporte (mm)	
Peso total estructura			
Dimensiones antena			
Anchura	265mm	Profundidad	
Altura	2,85m		
Datos Técnicos			
Ubicación			
X (UTM):	548936	Y(UTM):	4800597
Altura (sobre nivel de suelo)(m)	40	Altura (sobre nivel de cornisa)(m)	3
Orientación			
Acimut	0º, 120º, 240º		
Downtilt (eléctrico)	DWE VARIABLE ENTRE 2 Y 10	Downtilt mecánico	DWM VARIABLE ENTRE 0 Y 12
Otros datos			
PIRE/Gant por canal		Nº canales por antena	
Consumo eléctrico (W):		Peso (Kg)	

Datos de canales			
Nº Canal	Frecuencia de portadora		
Diagrama de radiación			
Acimut	Horizontal	Elevación	Vertical
0		0	
1		1	
2		2	
3		3	
4		4	
5		5	
6		6	
7		7	
8		8	
9		9	
10		10	

DATOS DEL TÉCNICO RESPONSABLE:

Nombre		Apellido 1		
Apellido 2		Titulación		
Teléfono		Fax		
Dirección				
Correo electrónico			Nº Colegiado	
Visado				



ANTENA EXTERIOR (ACTUAL)



ANTENA EXTERIOR (REFORMADO)



Alzado general del emplazamiento

Formulario de emplazamiento

DATOS DEL OPERADOR:

Nombre	TELEFONICA MOVILES ESPAÑA S.A	CIF	A-78923125
Persona de Contacto			
Nombre		Apellidos	
Teléfono		Fax	
Correo electrónico			

DATOS DE LA INSTALACIÓN:

Datos de Ubicación de la instalación		Id. de la* instalación	TELT08 1629
Población:	A CORUÑA	Ciudad:	A CORUÑA
Vía	REPÚBLICA ARGENTINA	Nº de policía	29
Datos Técnicos de la instalación			
Número de sectores	3 DCS Y 3 UMTS	Nº antenas por sector	1
Potencia máxima de emisión (PIRE (dBm))			

Datos Técnicos de los equipos de Telecomunicación			
Volumen (m3)		Peso (Kg)	
Dimensiones			
Anchura		Profundidad	
Altura		Consumo eléctrico (W):	
Medidas antivibraciones y ruidos (S/N)		Describir	

Número de antenas	
Totales	3
Transmisoras	3
Receptoras	3

Otras instalaciones (detallar):	
------------------------------------	--

Zona de cobertura	C/República Argentina, C/Perú, Avda San Roque de Afuera, Avda Gran Canaria, entre otras.		Nº de usuarios servidos	
Compartida con otros operadores	<input type="checkbox"/> SI	<input type="checkbox"/> NO	Operadoras existentes	
Estado administrativo actual	<p><input type="radio"/> Instalación con licencia de obra concedida e instalación conforme con el proyecto aprobado.</p> <p><input type="radio"/> Instalación con licencia de obra concedida e instalación no conforme con el proyecto aprobado.</p> <p><input type="radio"/> Instalación con el expediente de concesión de licencia informado negativamente.</p> <p><input type="radio"/> Instalación con el expediente informado favorablemente pero no concedida la licencia por falta de algún trámite administrativo.</p> <p><input type="radio"/> Instalación con la licencia denegada.</p> <p><input type="radio"/> Instalación con la licencia de obra no solicitada.</p> <p><input type="radio"/> Instalación con licencia solicitada y expediente no informado</p>			
licencia				

DATOS DEL OPERADOR:

Nombre	TELEFONICA MOVILES ESPAÑA S.A	CIF	A-78923125
Persona de Contacto			
Nombre		Apellidos	
Teléfono		Fax	
Correo electrónico			

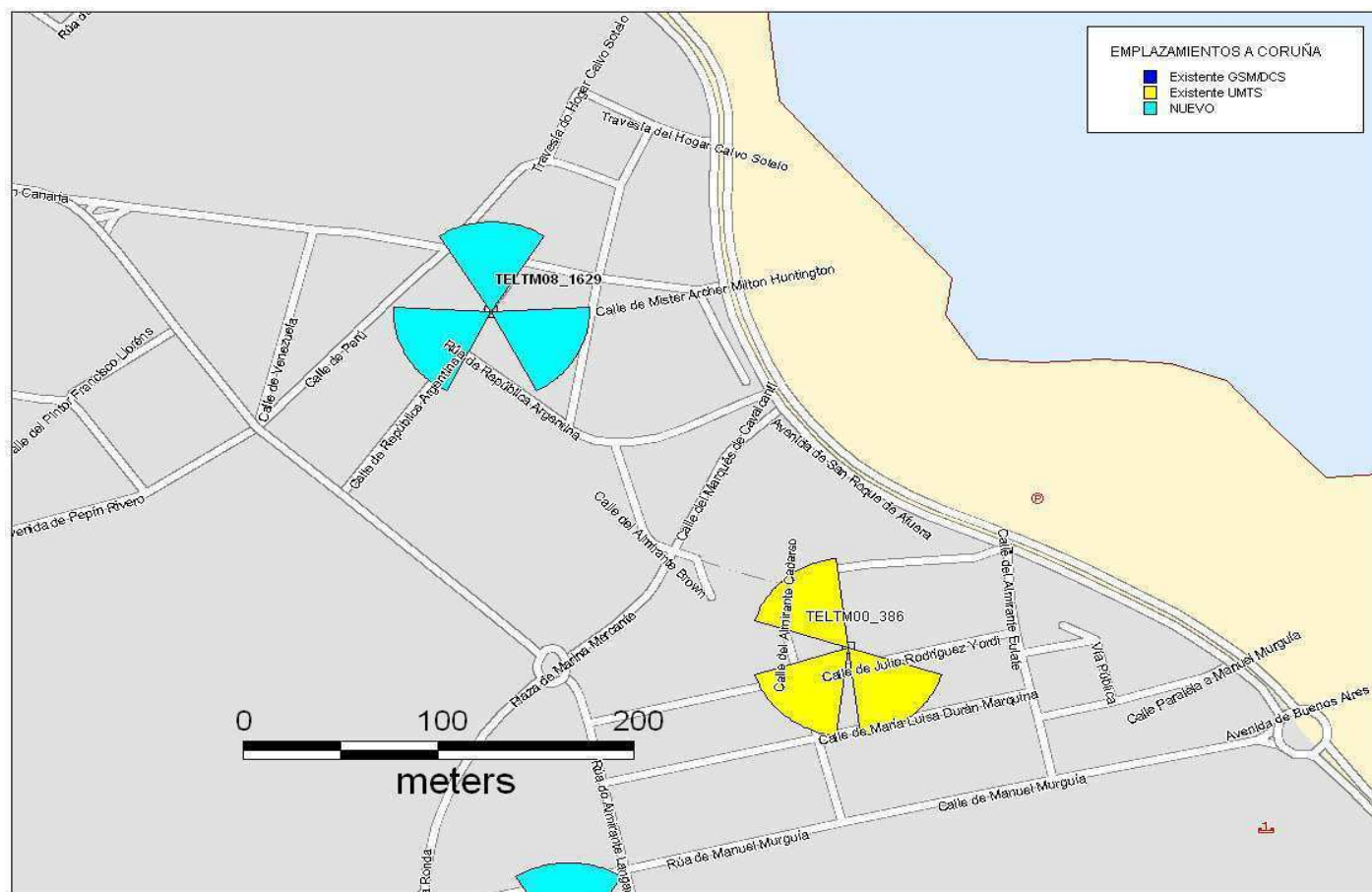
DATOS DE LA ANTENA

Fabricante				Modelo	
Tipo de instalación (estación base, controlador etc.)	Estación Base		Nº de Antenas	3	
Tipo de antenas (ej. 3 GSM y 1 TMA)			MOYANO ROCKET 1092		
Datos físicos					
Longitud mástil/sopORTE	Radio mástil/sopORTE (mm)				
Peso total estructura					
Dimensiones antena					
Anchura	250 mm	Profundidad	250 mm		
Altura	1700 mm				
Datos Técnicos					
Ubicación					
X (UTM):	547056	Y(UTM):	4802490		
Altura (sobre nivel de suelo)(m)	19	Altura (sobre nivel de cornisa)(m)	2		
Orientación					
Acimut	0, 120, 240				
Downtilt (eléctrico)	DWE VARIABLE ENTRE 0 Y 10		Downtilt mecánico		
Otros datos					
PIRE/Gant por canal	Nº canales por antena				
Consumo eléctrico (W):	Peso (Kg)		26		

Datos de canales			
Nº Canal		Frecuencia de portadora	
Diagrama de radiación			
Acimut	Horizontal	Elevación	Vertical
0		0	
1		1	
2		2	
3		3	
4		4	
5		5	
6		6	
7		7	
8		8	
9		9	
10		10	

DATOS DEL TÉCNICO RESPONSABLE:

Nombre		Apellido 1		
Apellido 2	Título			
Teléfono		Fax		
Dirección				
Correo electrónico	Nº Colegiado			
Visado				





Formulario de emplazamiento

DATOS DEL OPERADOR:

Nombre	TELEFONICA MOVILES ESPAÑA S.A	CIF	A-78923125
Persona de Contacto			
Nombre		Apellidos	
Teléfono		Fax	
Correo electrónico			

DATOS DE LA INSTALACIÓN:

Datos de Ubicación de la instalación		Id. de la* instalación	TELTMO8_1682
Población:	A CORUÑA	Ciudad:	A CORUÑA
Vía	HISTORIADOR VEDIA	Nº de policía	32
Datos Técnicos de la instalación			
Número de sectores	3 DCS Y 3 UMTS	Nº antenas por sector	1
Potencia máxima de emisión (PIRE (dBm))			

Datos Técnicos de los equipos de Telecomunicación

Volumen (m3)		Peso (Kg)	
Dimensiones			
Anchura		Profundidad	
Altura		Consumo eléctrico (W):	
Medidas antivibraciones y ruidos (S/N)		Describir	

Número de antenas

Totales	3
Transmisoras	3
Receptoras	3

Otras instalaciones (detallar):

--	--

Zona de cobertura	C/Historiador Vedia, C/Palomar, C/Luis Pérez Cepeda, y parte de la Avda Finisterre, entre otras.	Nº de usuarios servidos	
Compartida con otros operadores	<input type="checkbox"/> SI <input type="checkbox"/> NO	Operadoras existentes	
Estado administrativo actual	<div><input type="radio"/> Instalación con licencia de obra concedida e instalación conforme con el proyecto aprobado.</div> <div><input type="radio"/> Instalación con licencia de obra concedida e instalación no conforme con el proyecto aprobado.</div> <div><input type="radio"/> Instalación con el expediente de concesión de licencia informado negativamente.</div> <div><input type="radio"/> Instalación con el expediente informado favorablemente pero no concedida la licencia por falta de algún trámite administrativo.</div> <div><input type="radio"/> Instalación con la licencia denegada.</div> <div><input type="radio"/> Instalación con la licencia de obra no solicitada.</div> <div><input type="radio"/> Instalación con licencia solicitada y expediente no informado</div> <div><input type="radio"/> No se sabe</div>		
licencia			

DATOS DEL OPERADOR:

Nombre	TELEFONICA MOVILES ESPAÑA S.A	CIF	A-78923125
Persona de Contacto			
Nombre		Apellidos	
Teléfono		Fax	
Correo electrónico			

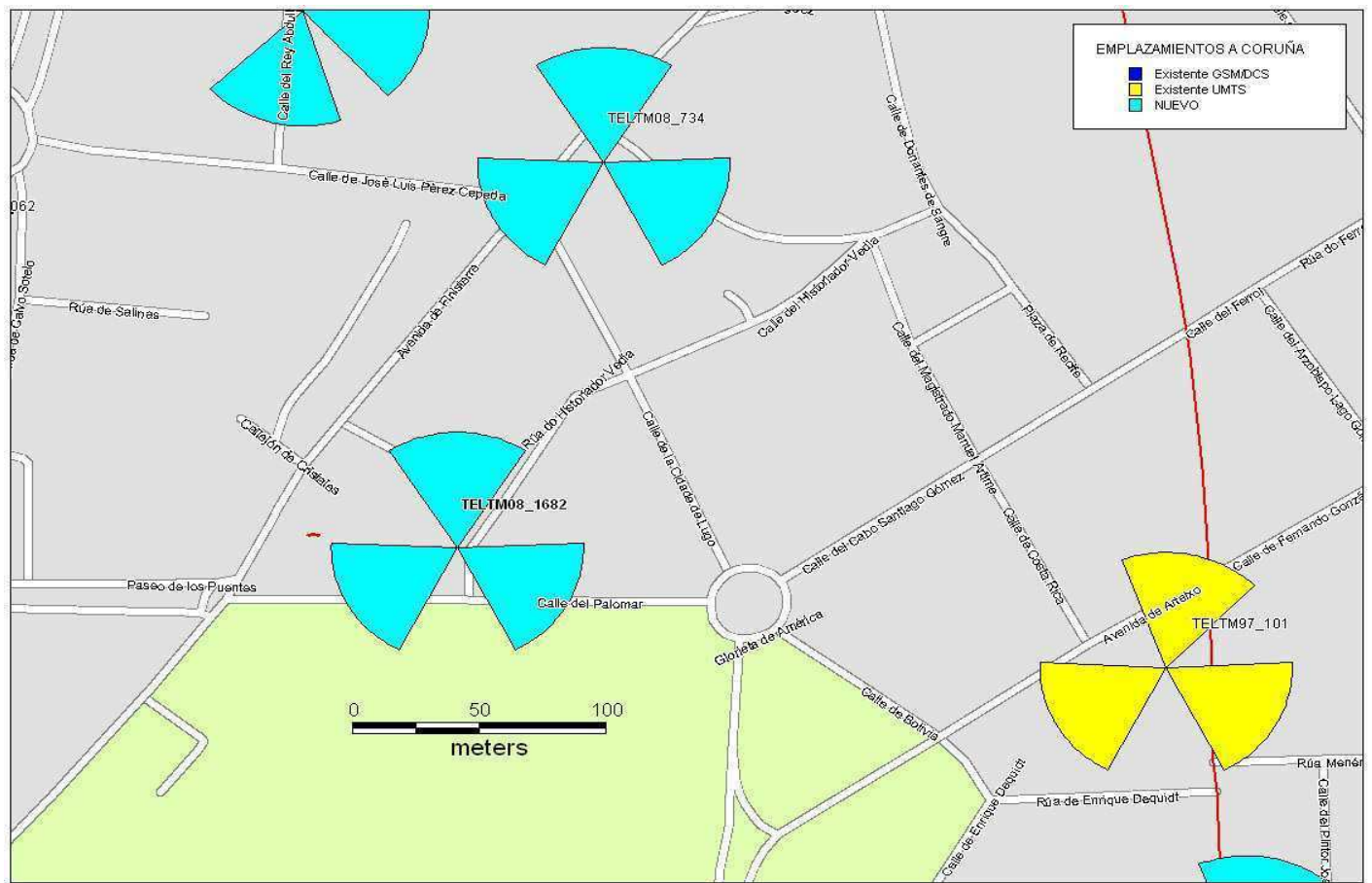
DATOS DE LA ANTENA

Fabricante				Modelo	
Tipo de instalación (estación base, controlador etc.)	Estación Base		Nº de Antenas	3	
Tipo de antenas (ej. 3 GSM y 1 TMA)			MOYANO ROCKET 1092		
Datos físicos					
Longitud mástil/sopORTE	1.5 m		Radio mástil/sopORTE (mm)	115	
Peso total estructura					
Dimensiones antena					
Anchura	250 mm		Profundidad	250 mm	
Altura	1700 mm				
Datos Técnicos					
Ubicación					
X (UTM):	547788		Y(UTM):	4801613	
Altura (sobre nivel de suelo)(m)	20,7		Altura (sobre nivel de cornisa)(m)	2	
Orientación					
Acimut	0, 120, 240				
Downtilt (eléctrico)	DWE VARIABLE ENTRE 0 Y 10		Downtilt mecánico		
Otros datos					
PIRE/Gant por canal			Nº canales por antena		
Consumo eléctrico (W):			Peso (Kg)	26	

Datos de canales			
Nº Canal		Frecuencia de portadora	
Diagrama de radiación			
Acimut	Horizontal	Elevación	Vertical
0		0	
1		1	
2		2	
3		3	
4		4	
5		5	
6		6	
7		7	
8		8	
9		9	
10		10	

DATOS DEL TÉCNICO RESPONSABLE:

Nombre		Apellido 1		
Apellido 2			Titulación	
Teléfono		Fax		
Dirección				
Correo electrónico			Nº Colegiado	
Visado				



ANTENA EXTERIOR
(ACTUAL)



ANTENA EXTERIOR
(REFORMADO)



Formulario de emplazamiento

DATOS DEL OPERADOR:

Nombre	TELEFONICA MOVILES ESPAÑA S.A	CIF	A-78923125
Persona de Contacto			
Nombre		Apellidos	
Teléfono		Fax	
Correo electrónico			

DATOS DE LA INSTALACIÓN:

Datos de Ubicación de la instalación		Id. de la* instalación	TELTMO8 1767
Población:	A CORUÑA	Ciudad:	A CORUÑA
Vía	ZONA Z- III, Sector S-7, Parcela P- III - 17 Lugar de Somo	Nº de policía	17
Datos Técnicos de la instalación			
Número de sectores	3 DCS Y 3 UMTS	Nº antenas por sector	1
Potencia máxima de emisión (PIRE (dBm))			

Datos Técnicos de los equipos de Telecomunicación			
Volumen (m3)		Peso (Kg)	
Dimensiones			
Anchura		Profundidad	
Altura		Consumo eléctrico (W):	
Medidas antivibraciones y ruidos (S/N)		Describir	

Número de antenas	
Totales	3
Transmisoras	3
Receptoras	3

Otras instalaciones (detallar):	
------------------------------------	--

Zona de cobertura	C/Lugar de Somo, entre otras.		Nº de usuarios servidos	
Compartida con otros operadores	<input type="checkbox"/> SI	<input type="checkbox"/> NO	Operadoras existentes	
Estado administrativo actual	<p><input type="radio"/> Instalación con licencia de obra concedida e instalación conforme con el proyecto aprobado.</p> <p><input type="radio"/> Instalación con licencia de obra concedida e instalación no conforme con el proyecto aprobado.</p> <p><input type="radio"/> Instalación con el expediente de concesión de licencia informado negativamente.</p> <p><input type="radio"/> Instalación con el expediente informado favorablemente pero no concedida la licencia por falta de algún trámite administrativo.</p> <p><input type="radio"/> Instalación con la licencia denegada.</p> <p><input type="radio"/> Instalación con la licencia de obra no solicitada.</p> <p><input type="radio"/> Instalación con licencia solicitada y expediente no informado</p> <p><input type="radio"/> No se conoce</p>			
licencia				

DATOS DEL OPERADOR:

Nombre	TELEFONICA MOVILES ESPAÑA S.A	CIF	A-78923125
Persona de Contacto			
Nombre		Apellidos	
Teléfono		Fax	
Correo electrónico			

DATOS DE LA ANTENA


Fabricante				Modelo	
Tipo de estación (estación base, controlador etc.)	Instalación base, Estación Base	Nº de Antenas		3	
Tipo de antenas (ej. 3 GSM y 1 TMA)		RYMSA TS 2D3-800TV			
Datos físicos					
Longitud mástil/sopORTE		Radio mástil/sopORTE (mm)			
Peso total estructura					
Dimensiones antena					
Anchura	350 mm	Profundidad	350 mm		
Altura	3000 mm				
Datos Técnicos					
Ubicación					
X (UTM):	547869	Y(UTM):	4798659		
Altura (sobre nivel de suelo)(m)	10	Altura (sobre nivel de cornisa)(m)			
Orientación					
Acimut	0, 120, 240				
Downtilt (eléctrico)	DWE VARIABLE ENTRE 0 Y 10	Downtilt mecánico			
Otros datos					
PIRE/Gant por canal		Nº canales por antena			
Consumo eléctrico (W):		Peso (Kg)	90		

Datos de canales			
Nº Canal		Frecuencia de portadora	
Diagrama de radiación			
Acimut	Horizontal	Elevación	Vertical
0		0	
1		1	
2		2	
3		3	
4		4	
5		5	
6		6	
7		7	
8		8	
9		9	
10		10	

DATOS DEL TÉCNICO RESPONSABLE:

Nombre		Apellido 1		
Apellido 2		Titulación		
Teléfono		Fax		
Dirección				
Correo electrónico		Nº Colegiado		
Visado				

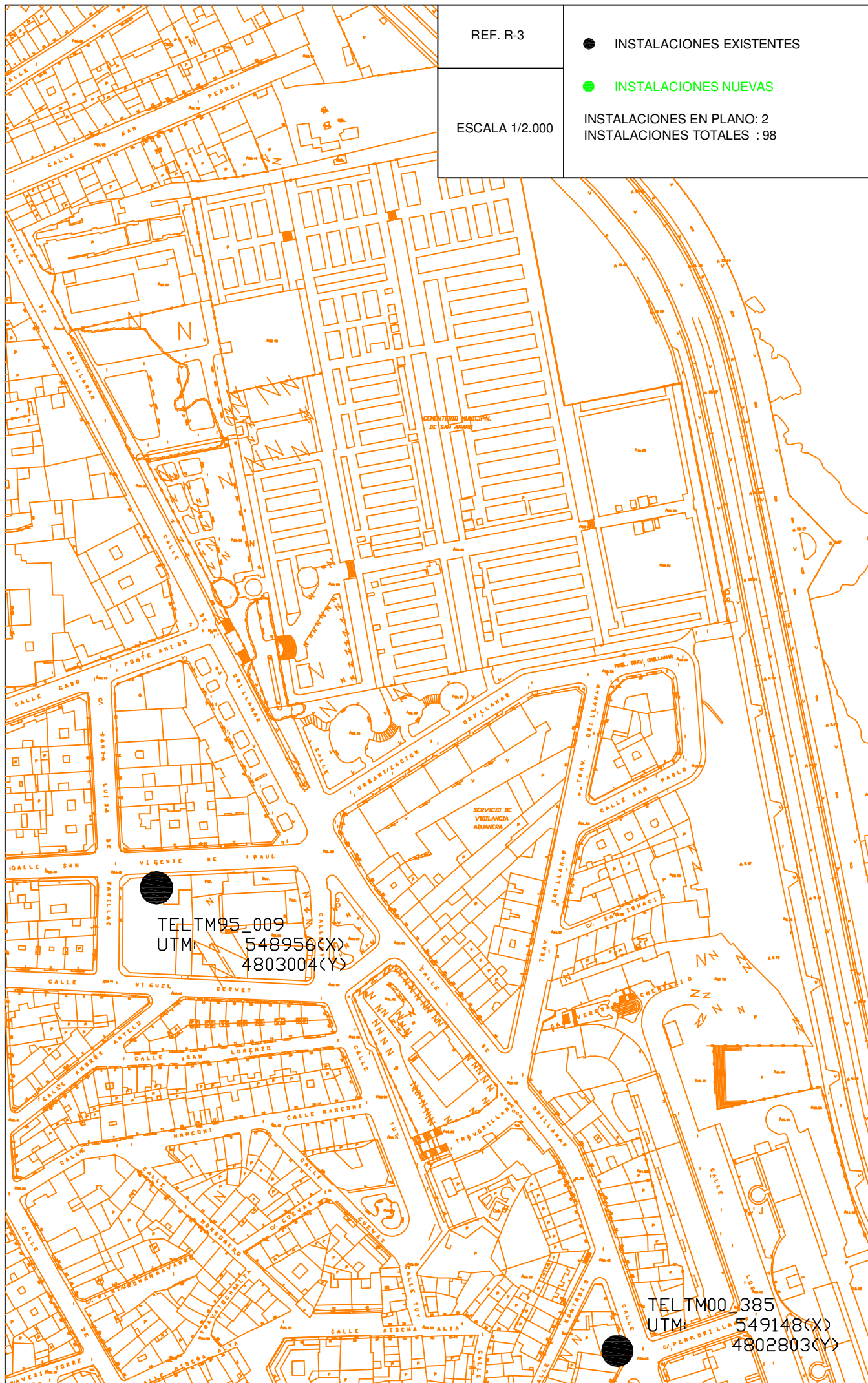




PLANOS

GENERAL

EXISTENTES



REF. R-3

● INSTALACIONES EXISTENTES

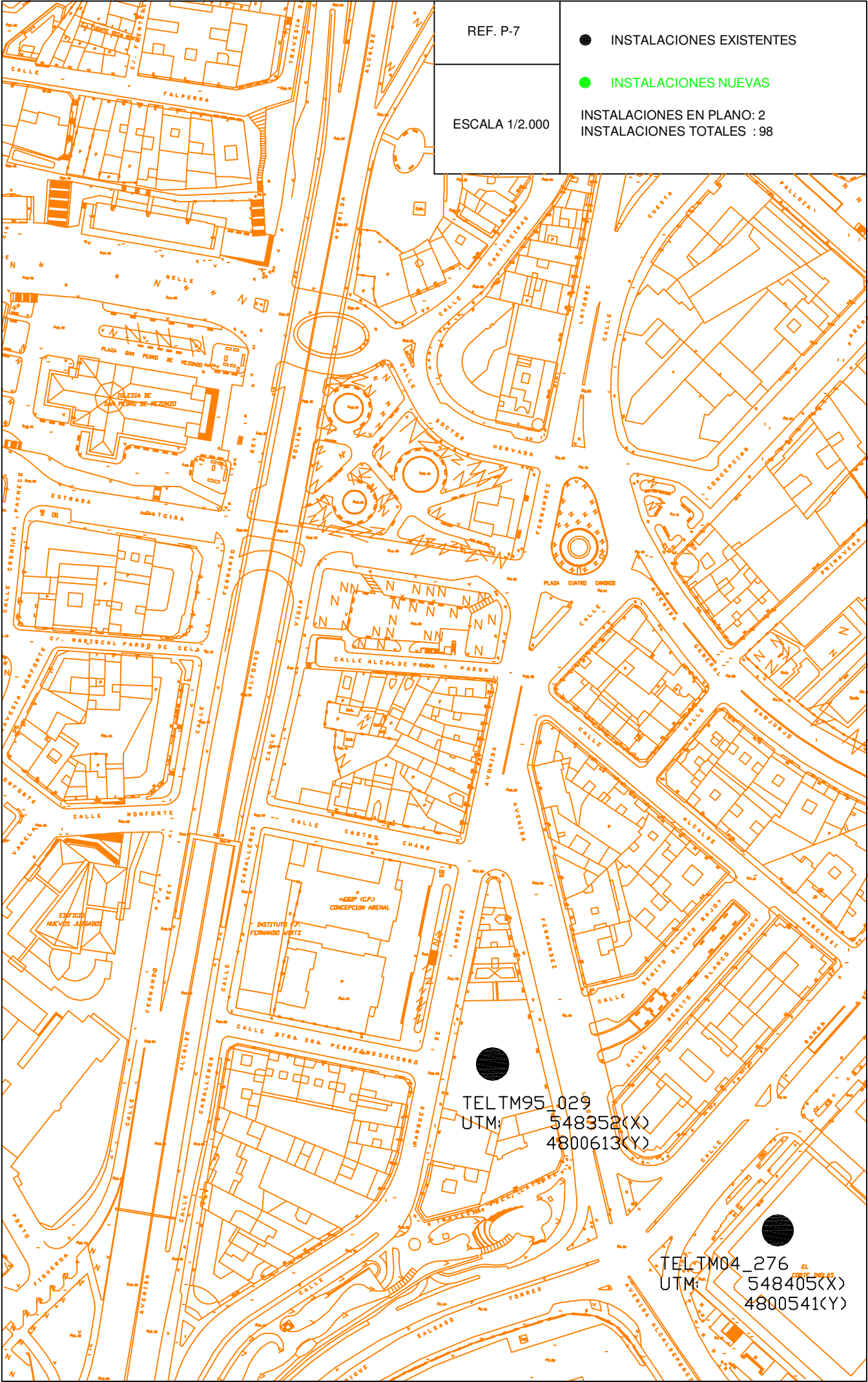
● INSTALACIONES NUEVAS

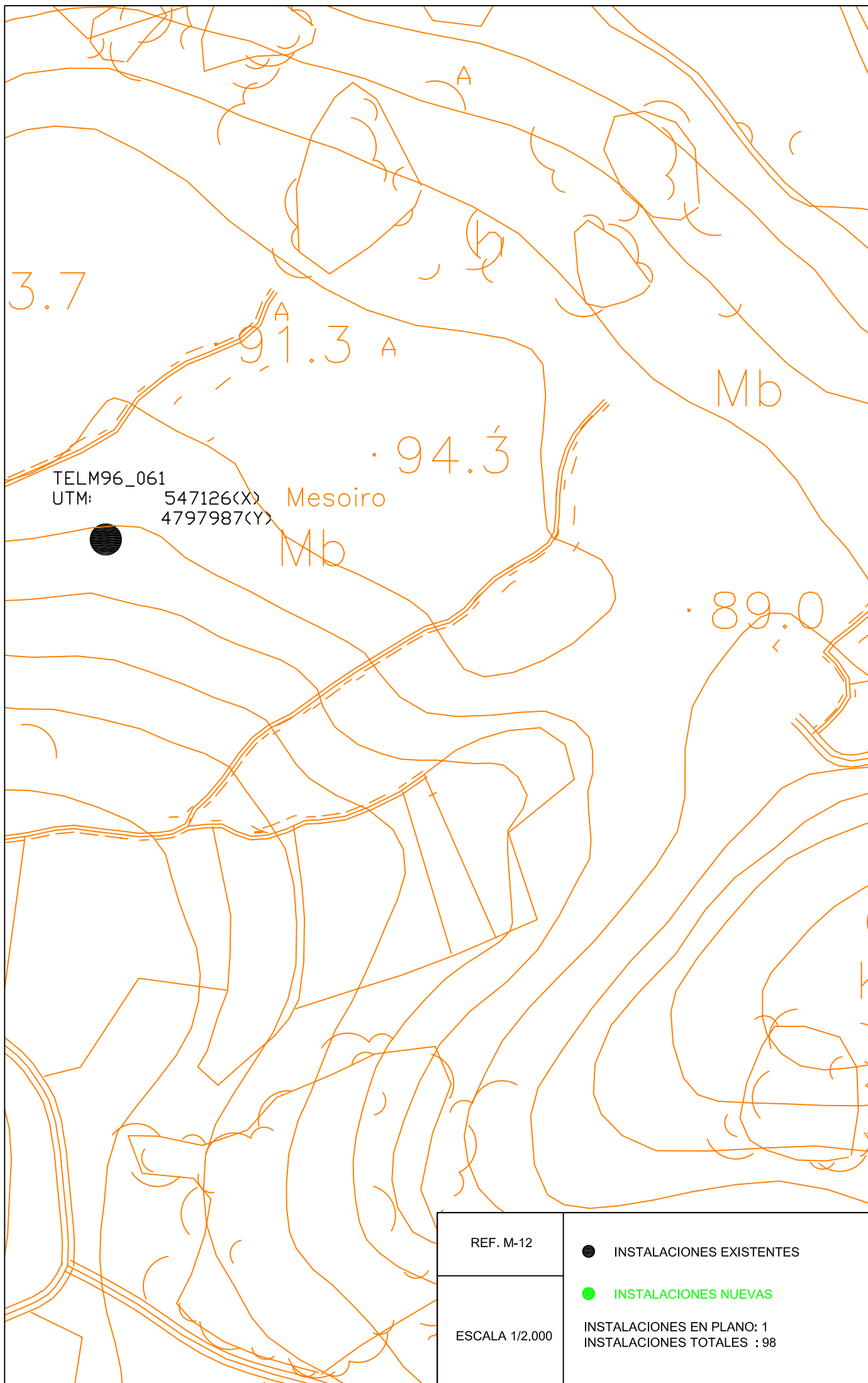
ESCALA 1/2.000

INSTALACIONES EN PLANO: 2
INSTALACIONES TOTALES : 98

TELT M95_009
UTM 548956(X)
4803004(Y)

TELT M00_385
UTM 549148(X)
4802803(Y)

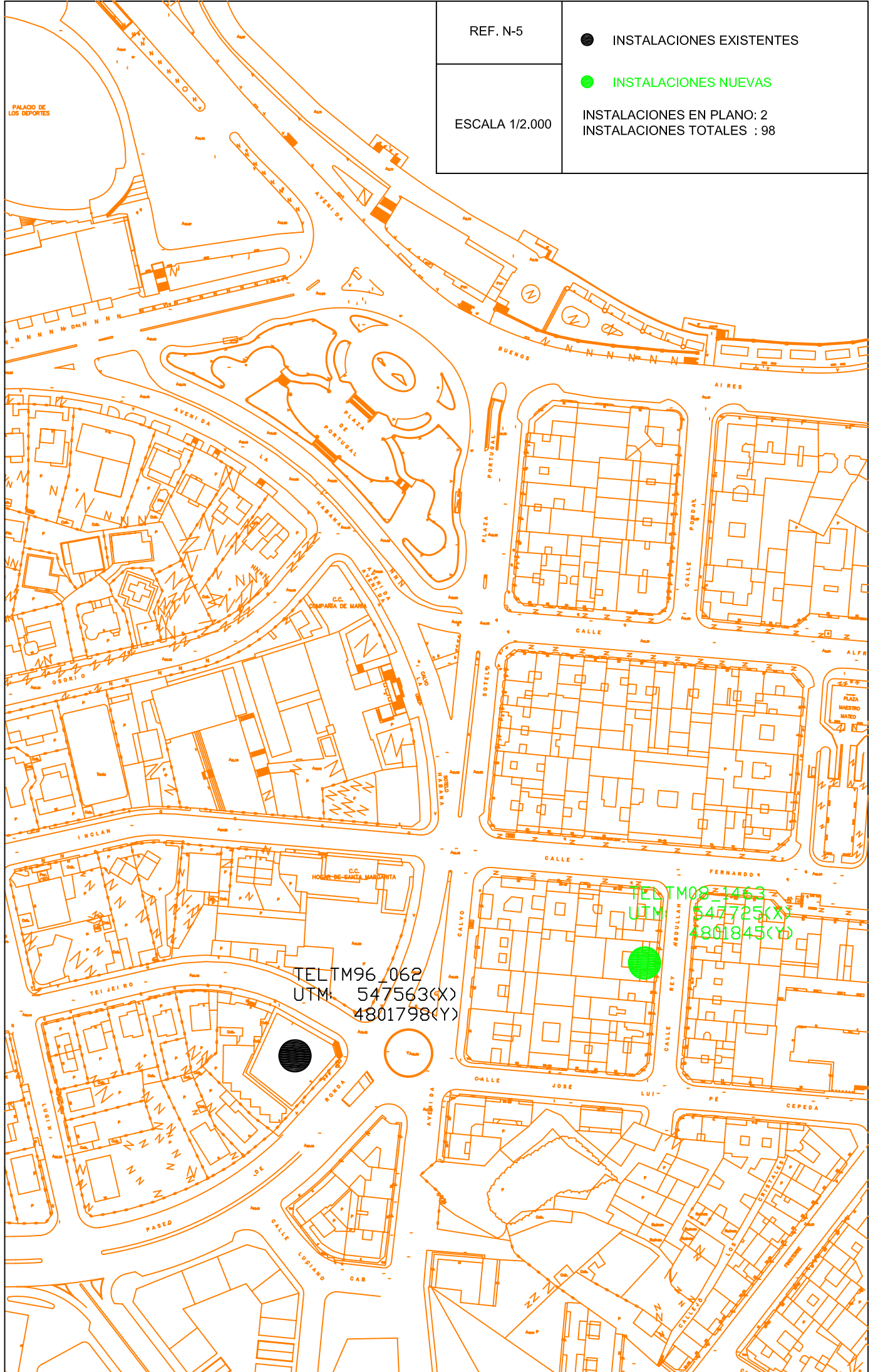




● INSTALACIONES EXISTENTES

● INSTALACIONES NUEVAS

**PALACIO DE
LOS DEPORTES**





REF. J-7

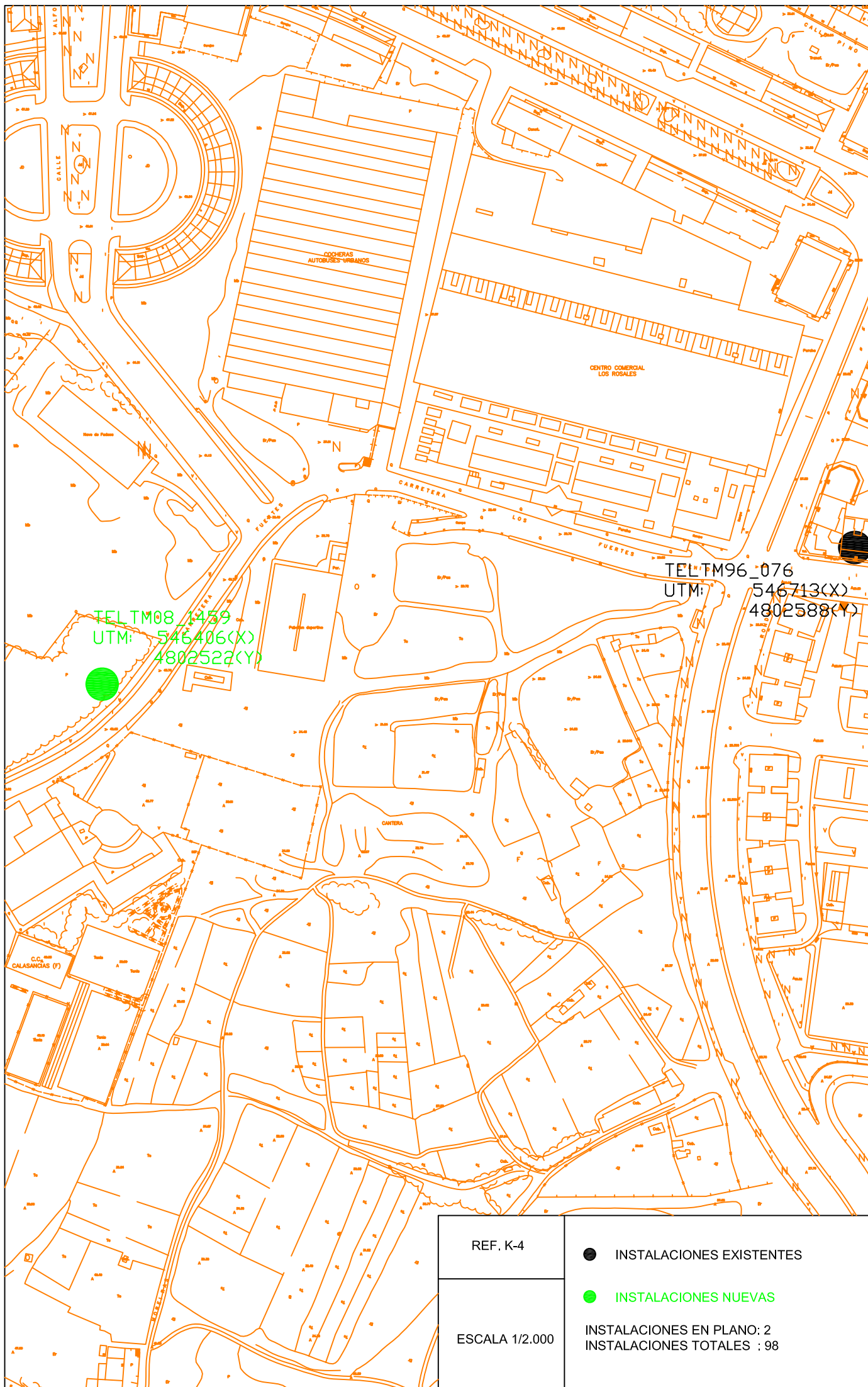
● INSTALACIONES EXISTENTES

● INSTALACIONES NUEVAS

ESCALA 1/2.000

INSTALACIONES EN PLANO: 1
INSTALACIONES TOTALES :98

TEL TM96_074
UTM: 546270(X)
4800627(Y)



REF. K-4



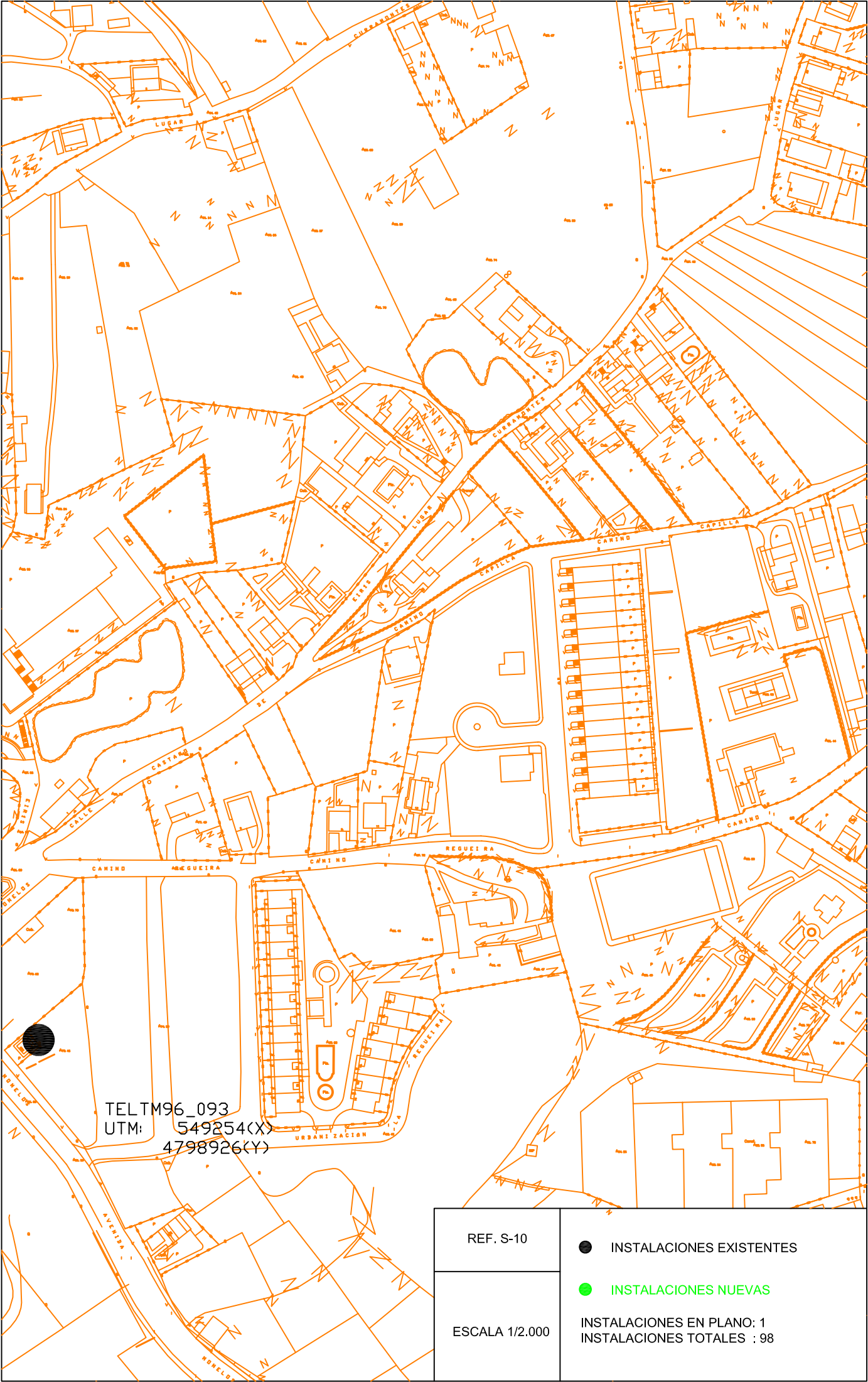
INSTALACIONES EXISTENTES



INSTALACIONES NUEVAS

ESCALA 1/2.000

INSTALACIONES EN PLANO: 2
INSTALACIONES TOTALES : 98



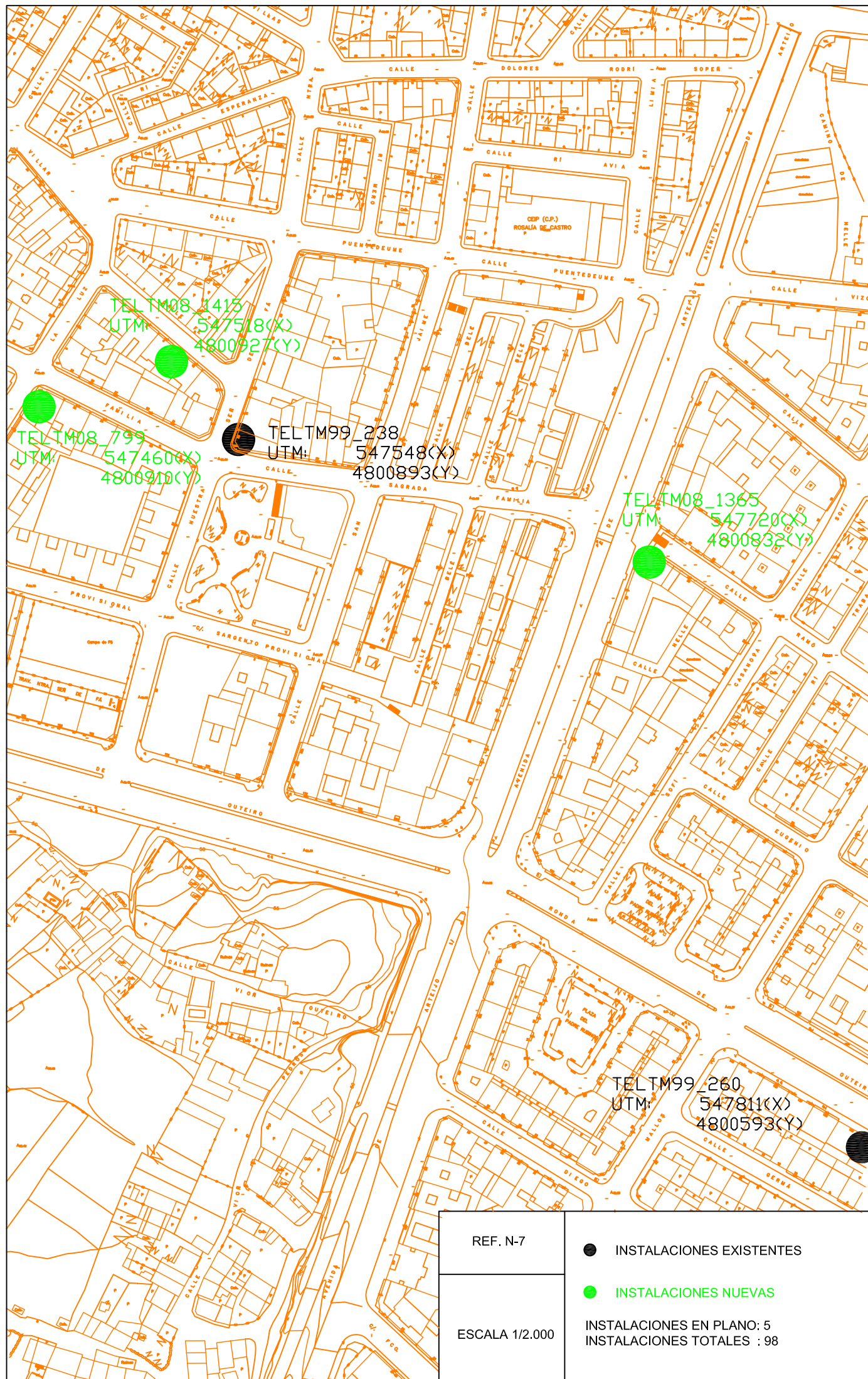
TELT M96_093
UTM: 549254(X)
4798926(Y)

REF. S-10	● INSTALACIONES EXISTENTES
ESCALA 1/2.000	● INSTALACIONES NUEVAS
INSTALACIONES EN PLANO: 1 INSTALACIONES TOTALES : 98	

● INSTALACIONES EXISTENTES

● INSTALACIONES NUEVAS

UTM: 547049(X)
4801149(Y)



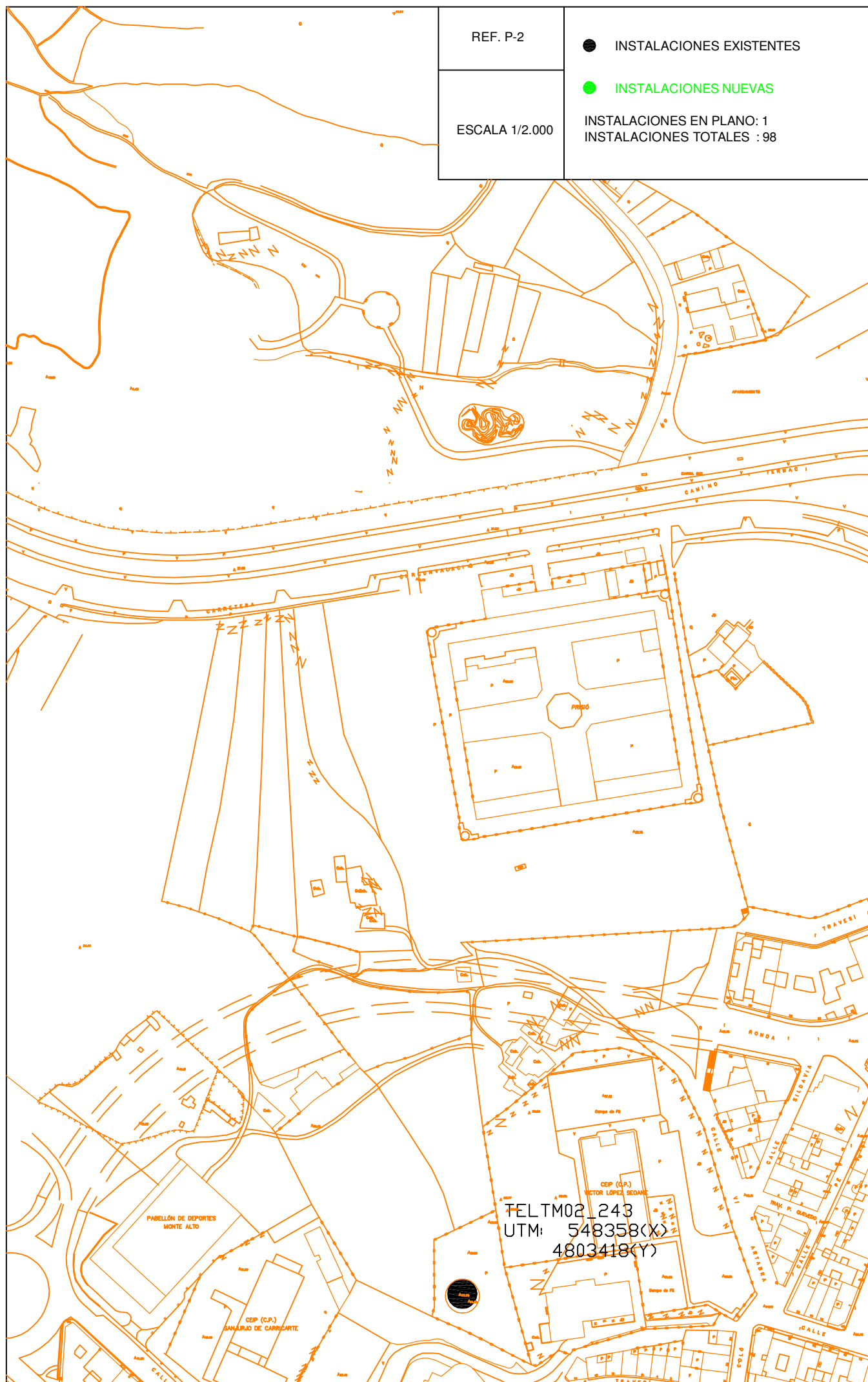
REF. P-2

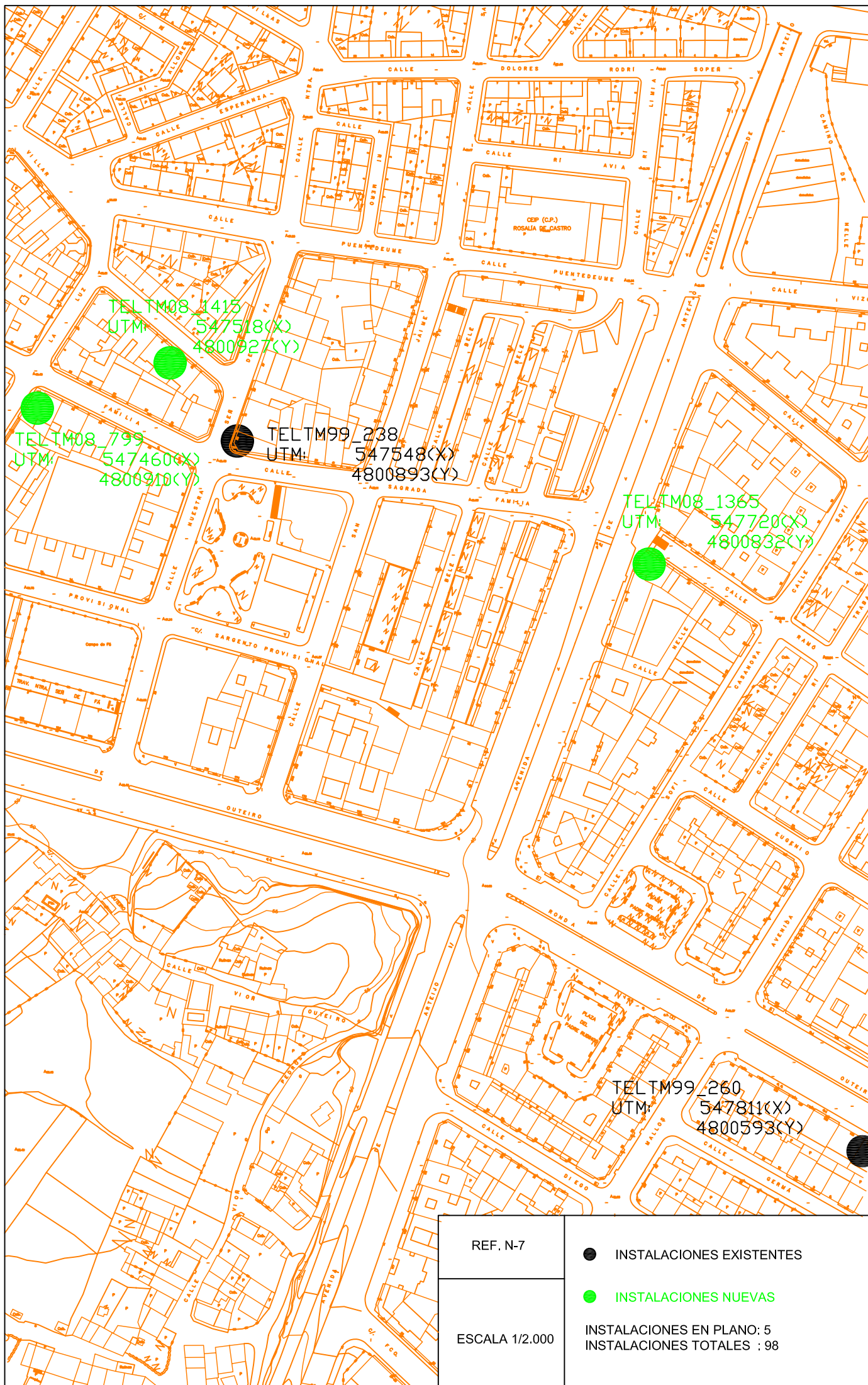
● INSTALACIONES EXISTENTES

ESCALA 1/2.000

● **INSTALACIONES NUEVAS**

INSTALACIONES EN PLANO: 1
INSTALACIONES TOTALES : 98





TELT M08_1415
UTM: 547518(X)
4800927(Y)

TELT M08_799
UTM: 547460(X)
4800910(Y)

TELT M99_238
UTM: 547548(X)
4800893(Y)

TELT M08_1365
UTM: 547720(X)
4800832(Y)

TELT M99_260
UTM: 547811(X)
4800593(Y)

REF. N-7

ESCALA 1/2.000

● INSTALACIONES EXISTENTES

● INSTALACIONES NUEVAS

INSTALACIONES EN PLANO: 5
INSTALACIONES TOTALES : 98

REF. P-7
ESCALA 1/2.000

REF. P-7
ESCALA 1/2.000

- INSTALACIONES EXISTENTES
- INSTALACIONES NUEVAS

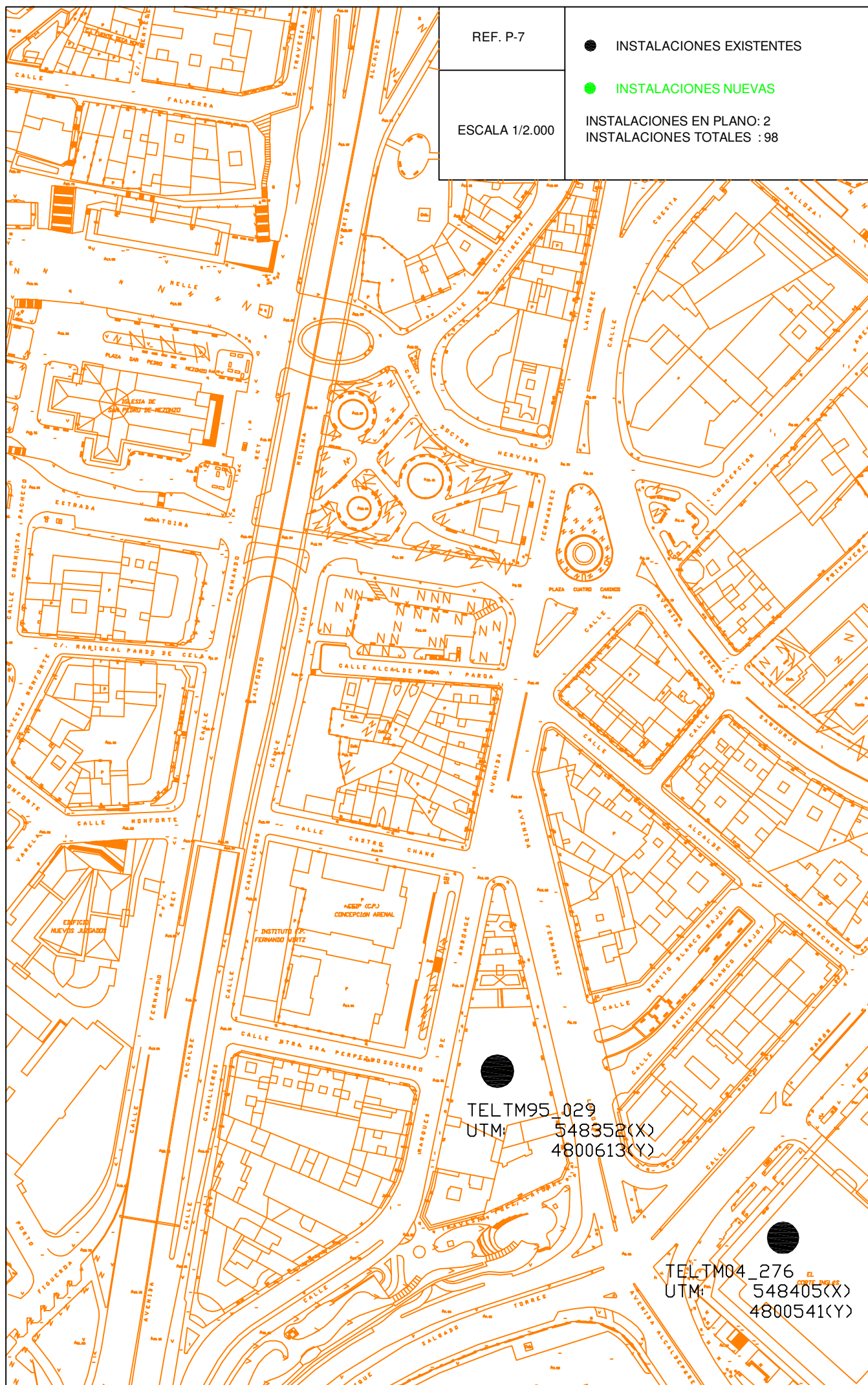
INSTALACIONES EN PLANO: 2
INSTALACIONES TOTALES : 98

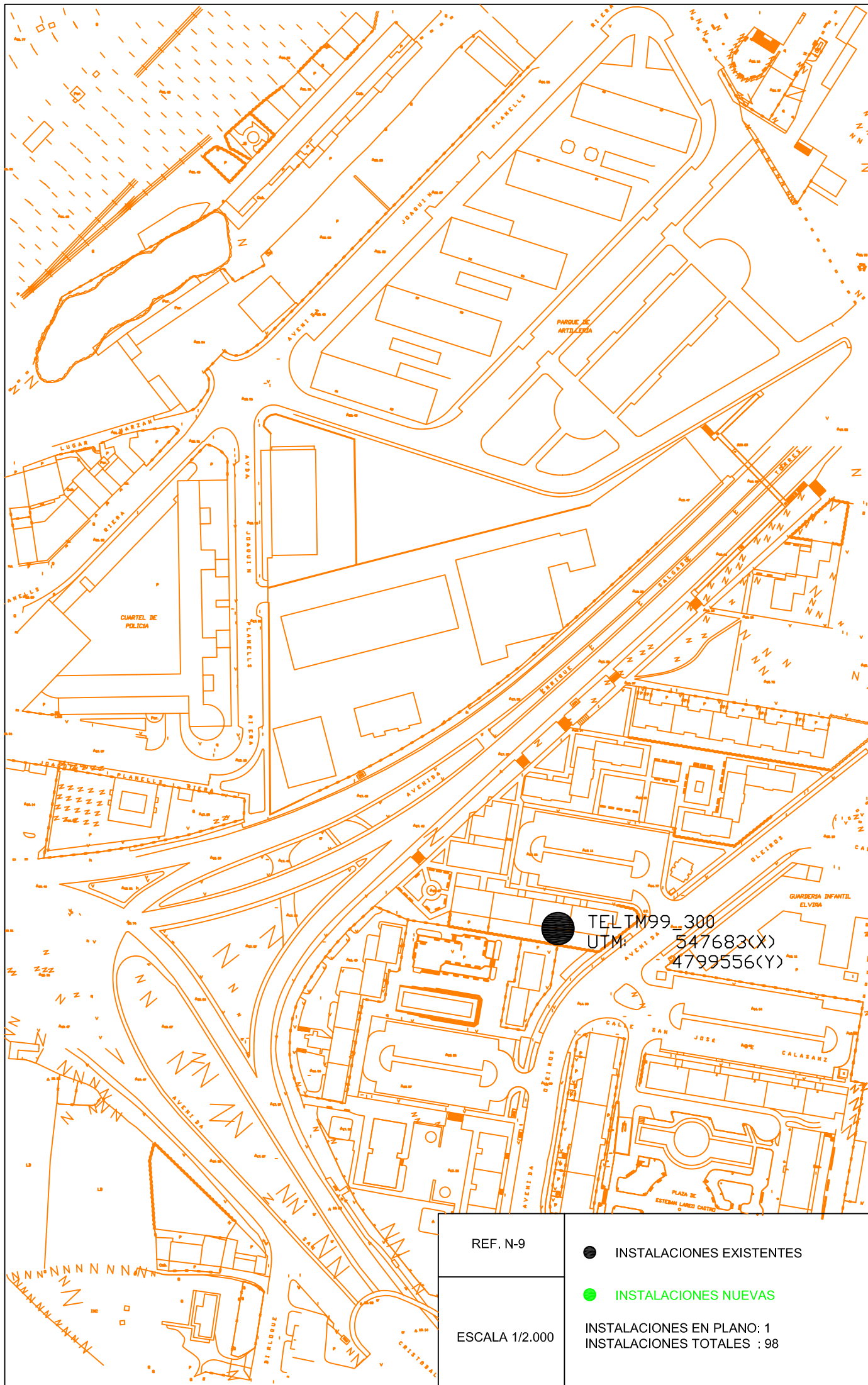
- INSTALACIONES EXISTENTES
- INSTALACIONES NUEVAS

INSTALACIONES EN PLANO: 2
INSTALACIONES TOTALES : 98

- INSTALACIONES EXISTENTES
- INSTALACIONES NUEVAS

INSTALACIONES EN PLANO: 2
INSTALACIONES TOTALES : 98





REF. N-9

ESCALA 1/2.000

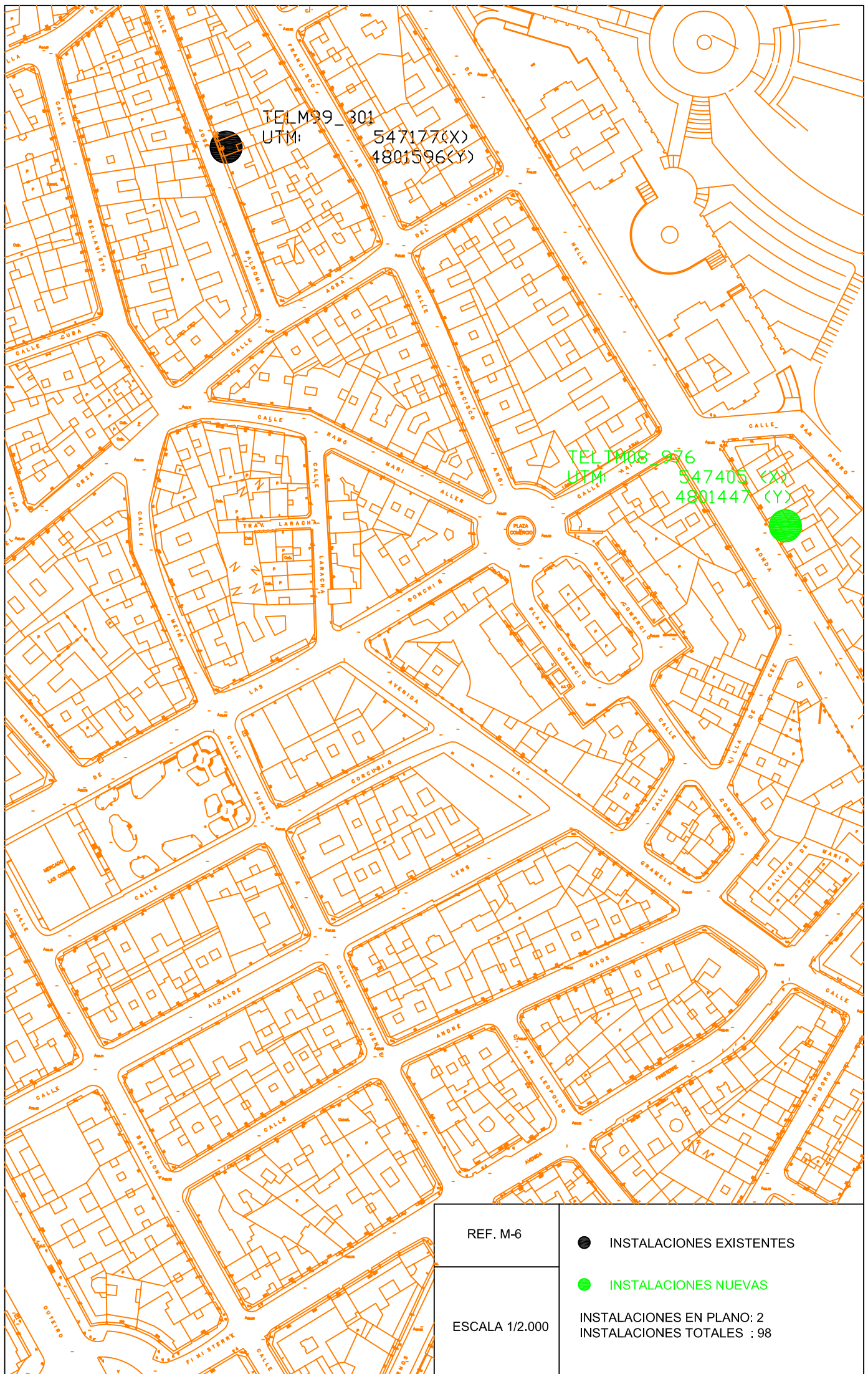


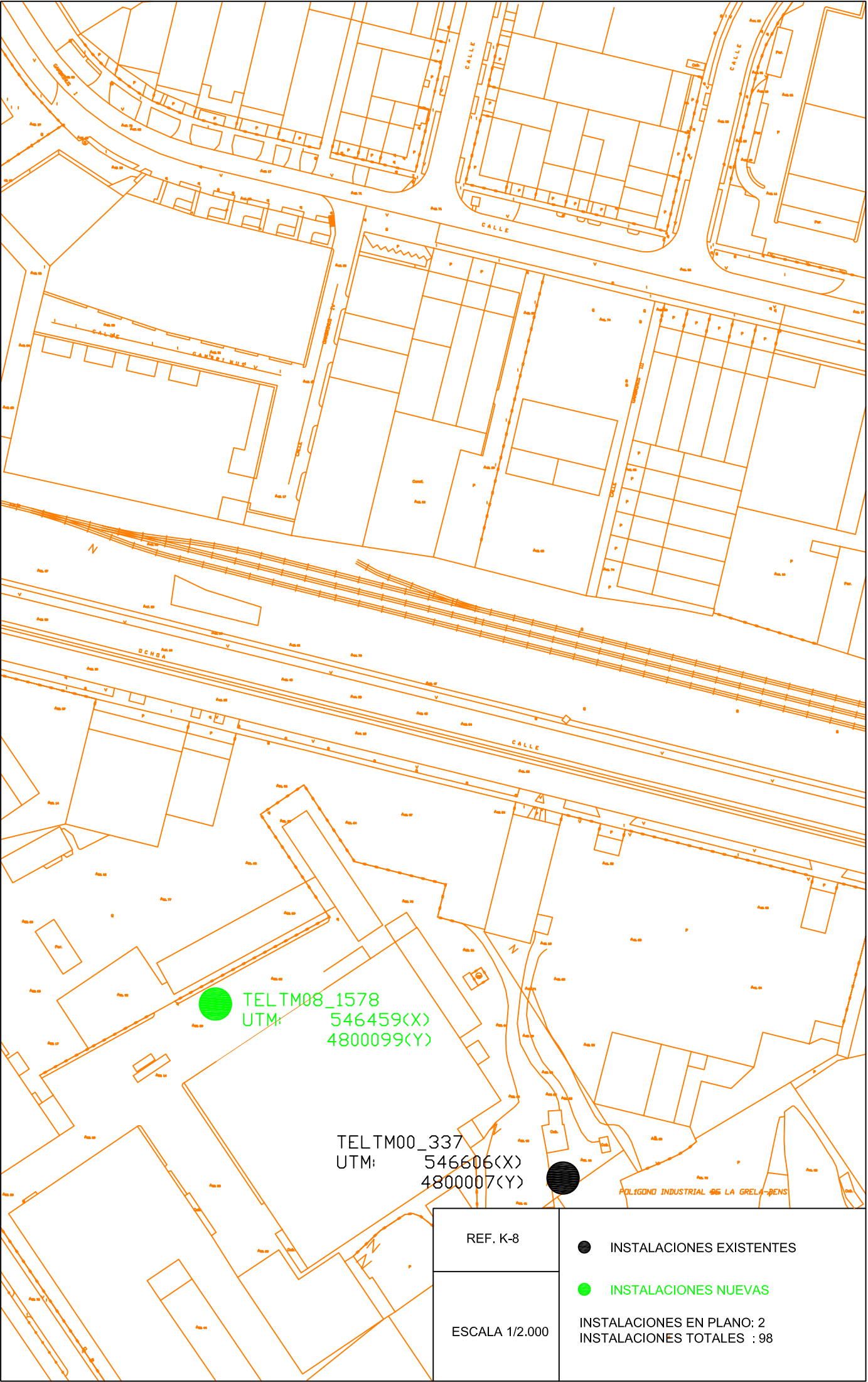
INSTALACIONES EXISTENTES



INSTALACIONES NUEVAS

INSTALACIONES EN PLANO: 1
INSTALACIONES TOTALES : 98





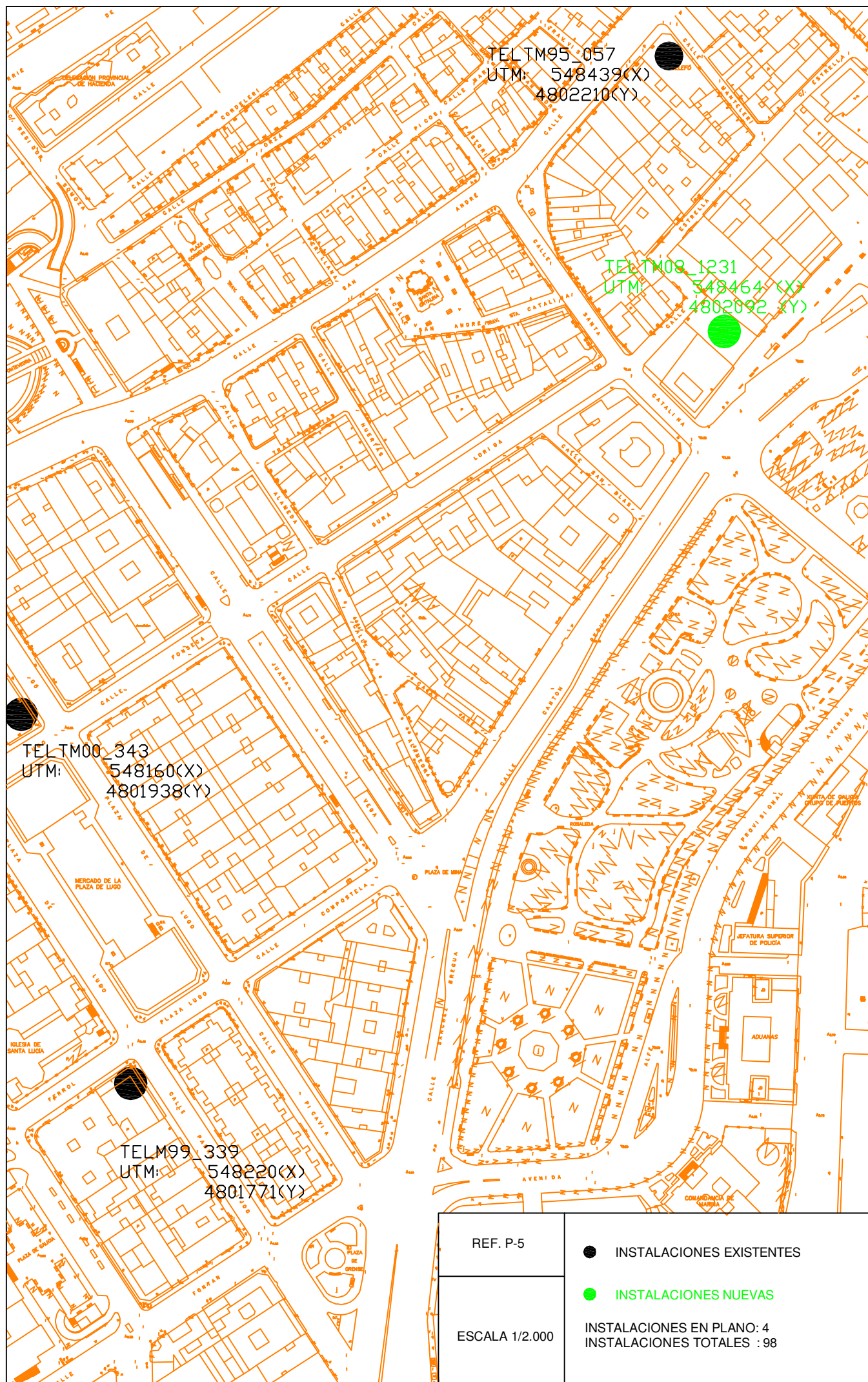
TELTMO8_1578
 UTM: 546459(X)
 4800099(Y)



TELTMO0_337
 UTM: 546606(X)
 4800007(Y)

POLIGONO INDUSTRIAL DE LA GREL-BENS

REF. K-8	● INSTALACIONES EXISTENTES
	● INSTALACIONES NUEVAS
ESCALA 1/2.000	INSTALACIONES EN PLANO: 2 INSTALACIONES TOTALES : 98



TELM95_057
UTM: 548439(X)
4802210(Y)

TELM08_1231
UTM: 548464(X)
4802092(Y)

TELM00_343
UTM: 548160(X)
4801938(Y)

TELM99_339
UTM: 548220(X)
4801771(Y)

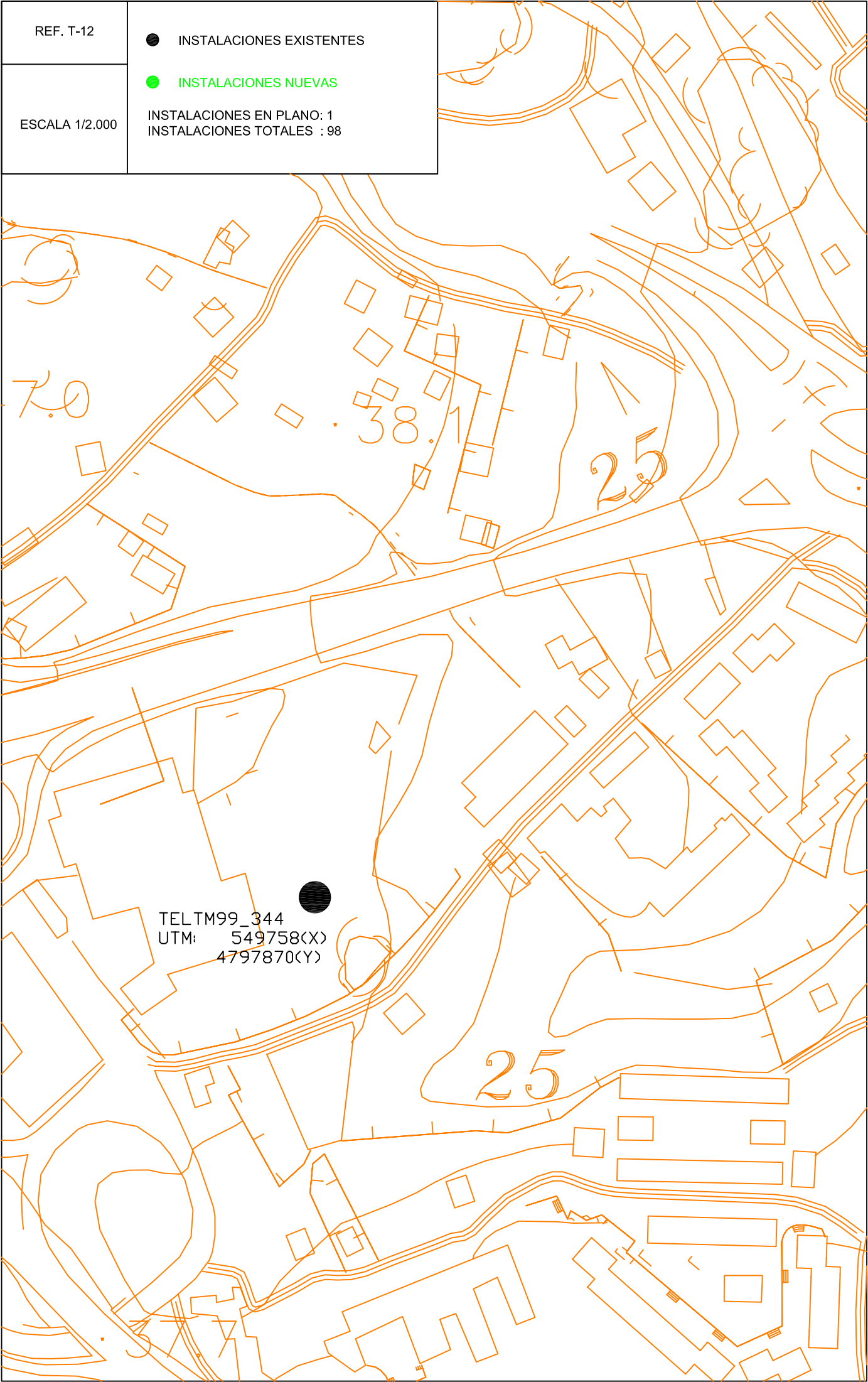
REF. P-5

● INSTALACIONES EXISTENTES

● INSTALACIONES NUEVAS

ESCALA 1/2.000

INSTALACIONES EN PLANO: 4
INSTALACIONES TOTALES : 98



REF. T-12

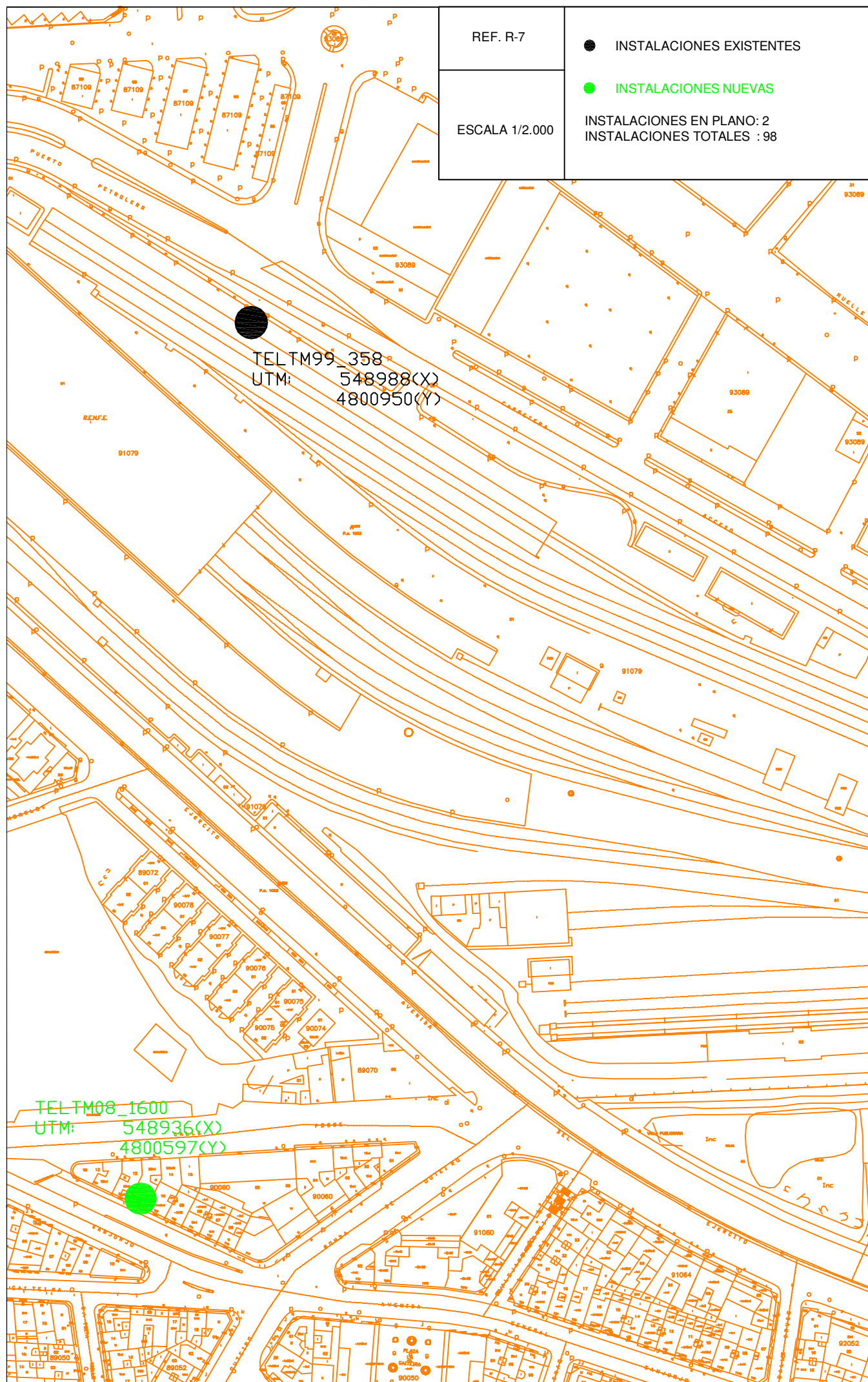
● INSTALACIONES EXISTENTES

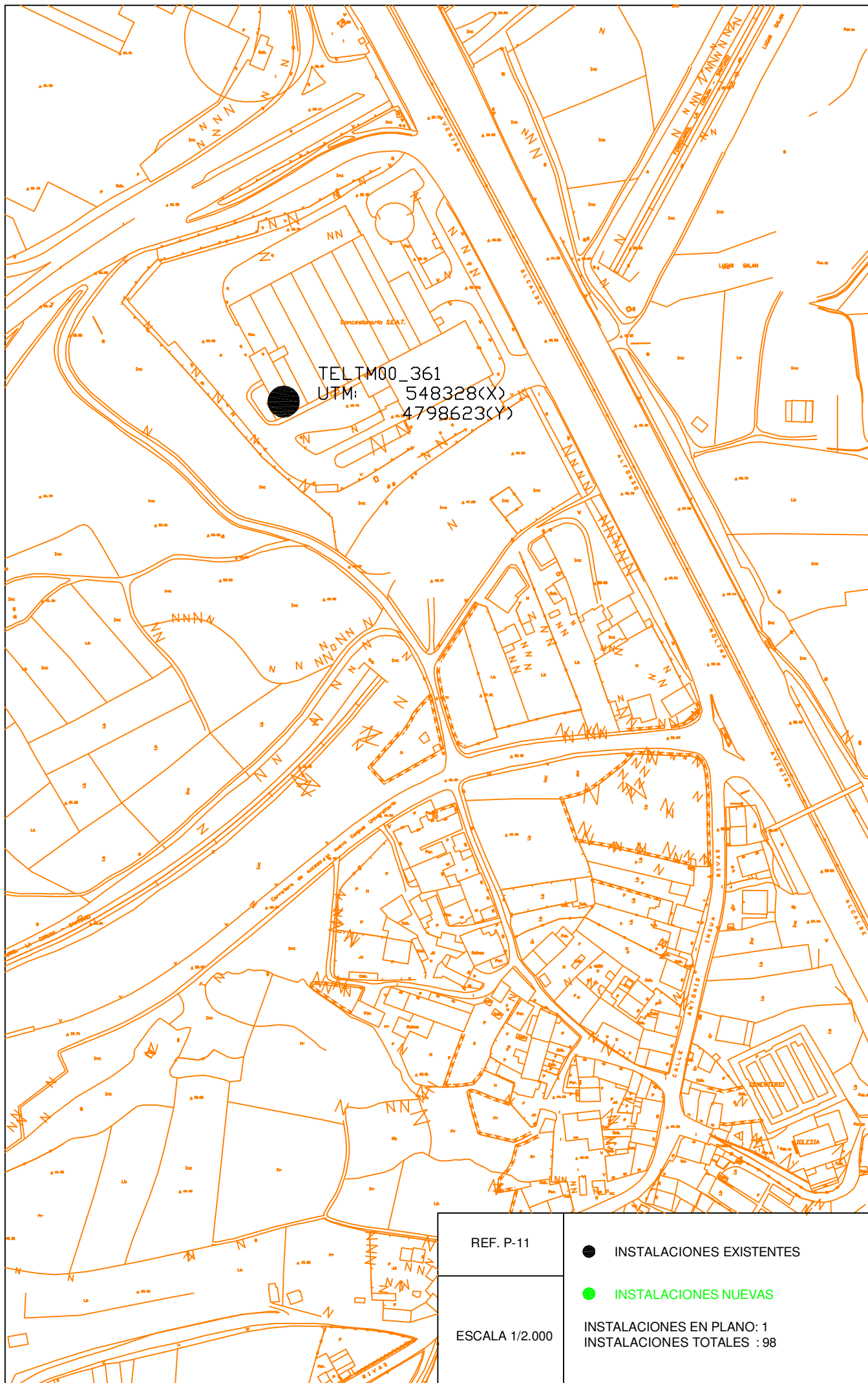
● INSTALACIONES NUEVAS

ESCALA 1/2.000

INSTALACIONES EN PLANO: 1
INSTALACIONES TOTALES : 98

TELT M99_344
UTM: 549758(X)
4797870(Y)





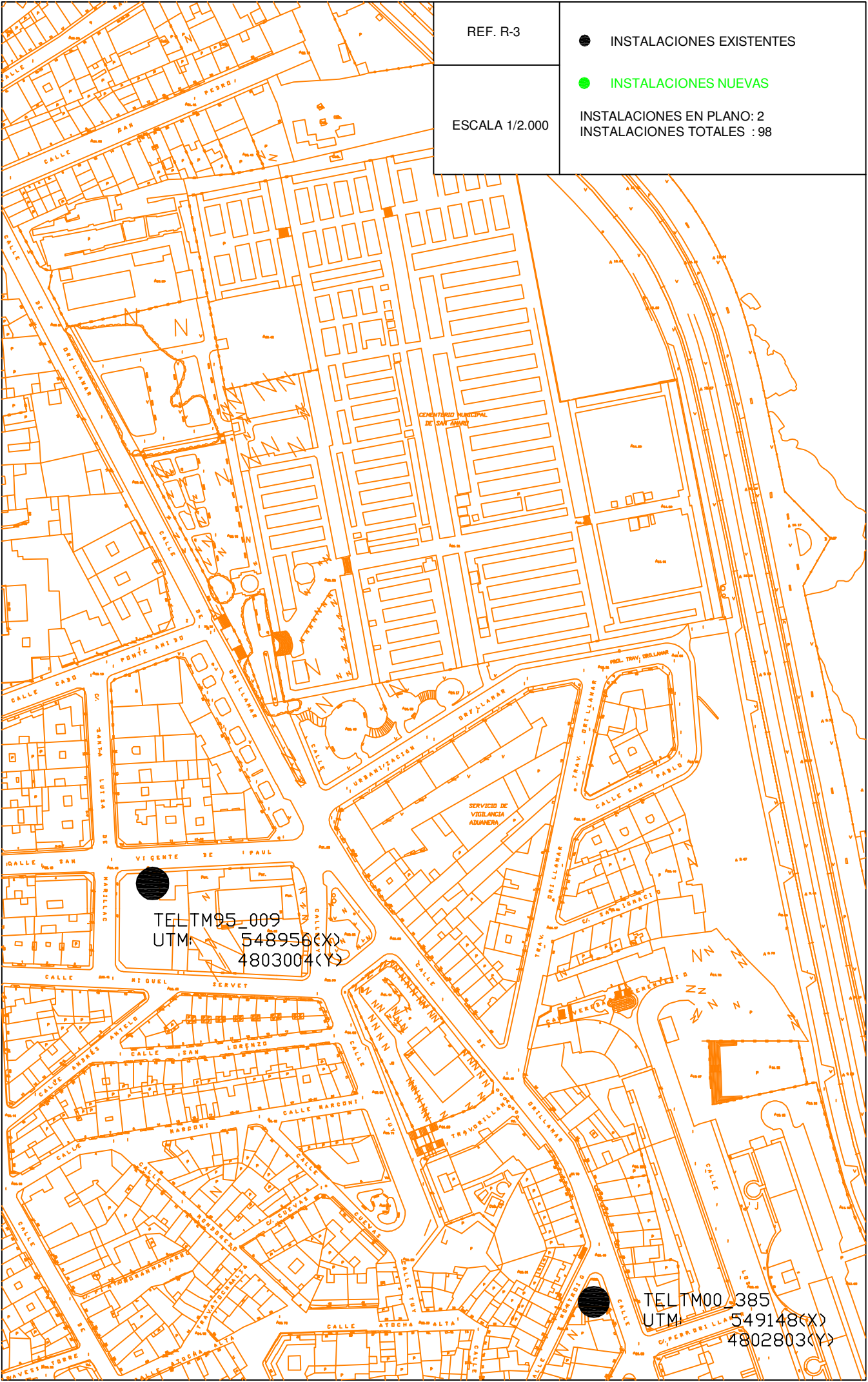
REF. P-11

● INSTALACIONES EXISTENTES

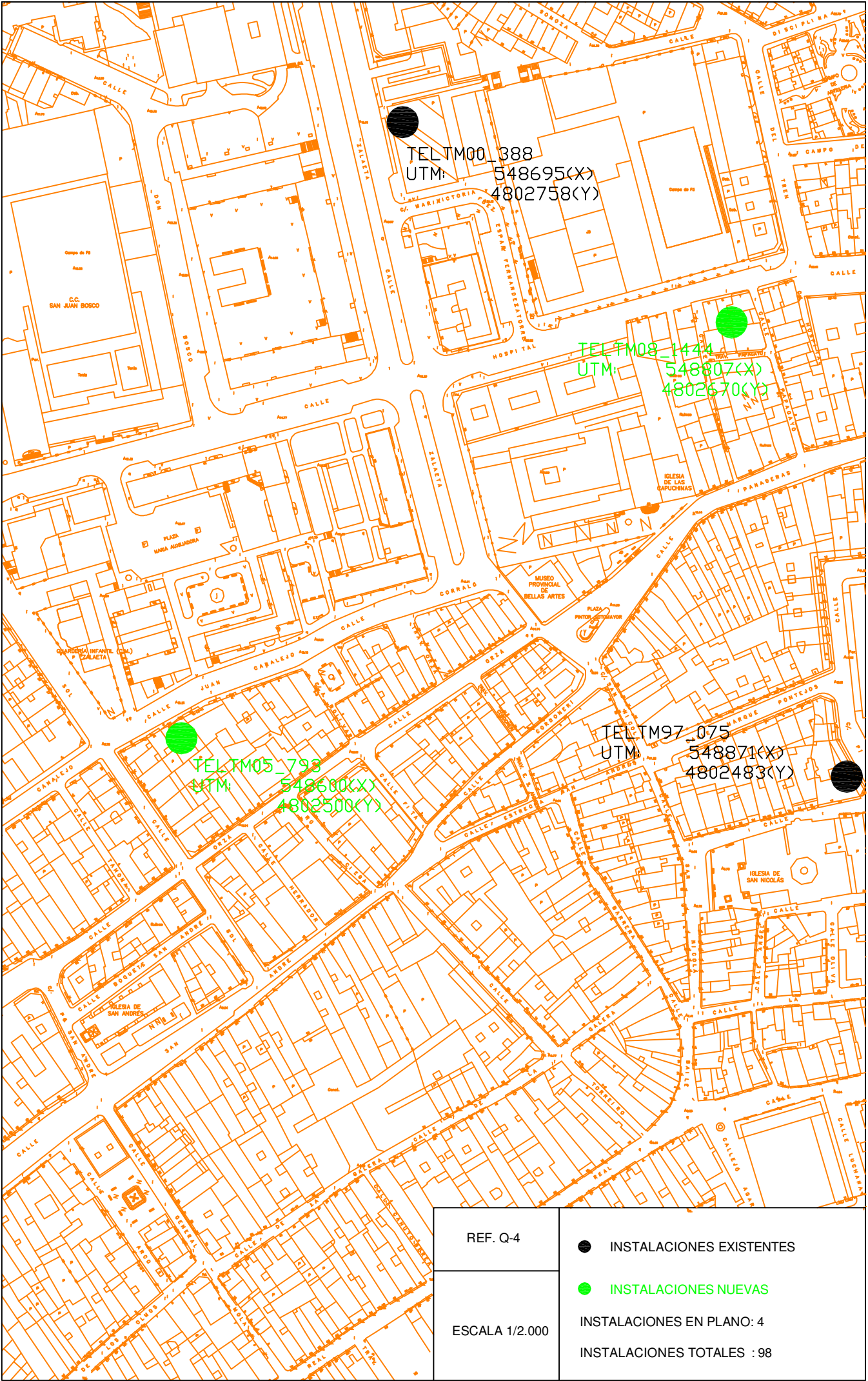
● INSTALACIONES NUEVAS

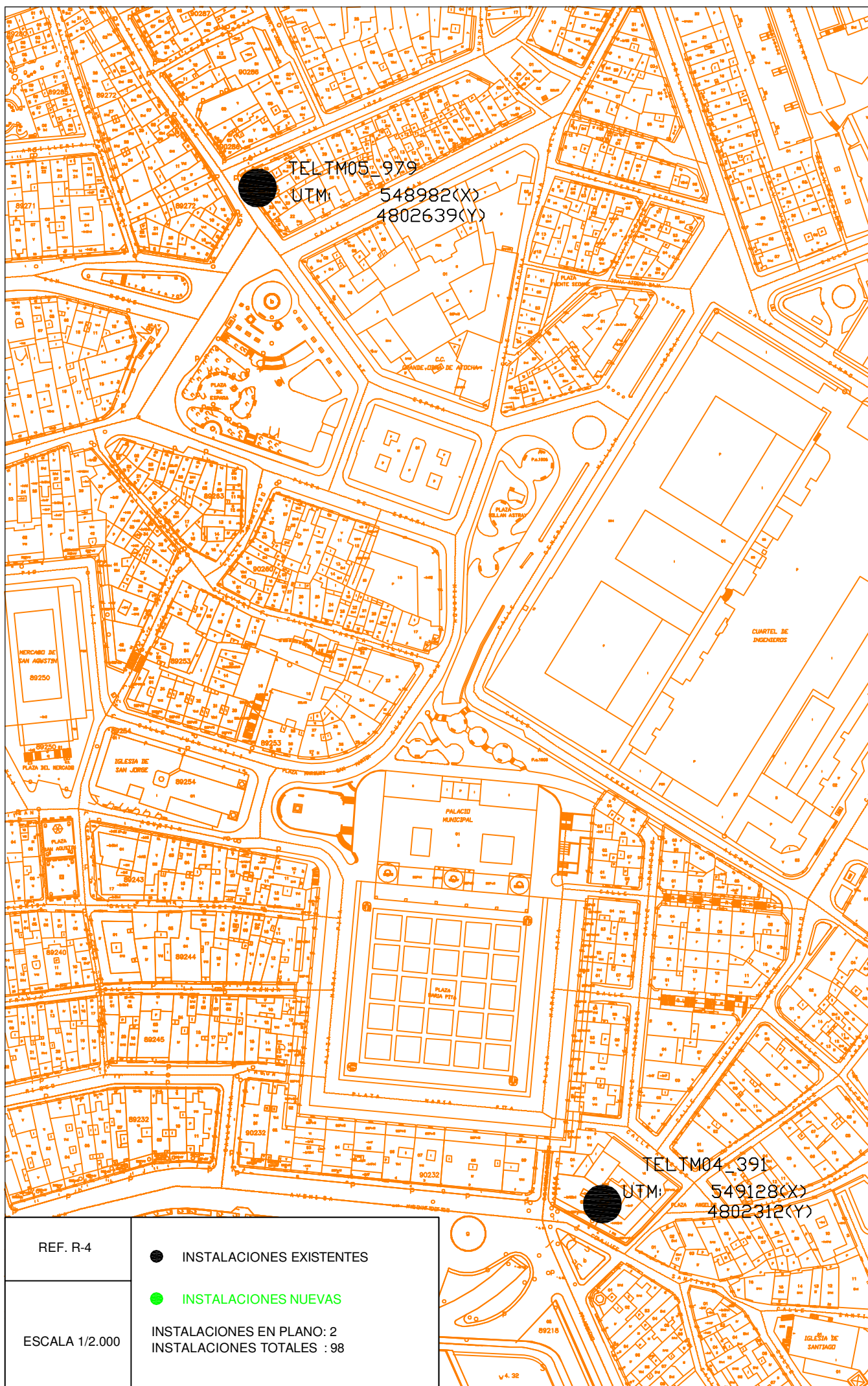
ESCALA 1/2.000

INSTALACIONES EN PLANO: 1
INSTALACIONES TOTALES : 98










REF. R-4

● INSTALACIONES EXISTENTES

● INSTALACIONES NUEVAS

ESCALA 1/2.000

INSTALACIONES EN PLANO: 2
INSTALACIONES TOTALES : 98



TELT M99_392
UTM: 545953(X)
4802798(Y)

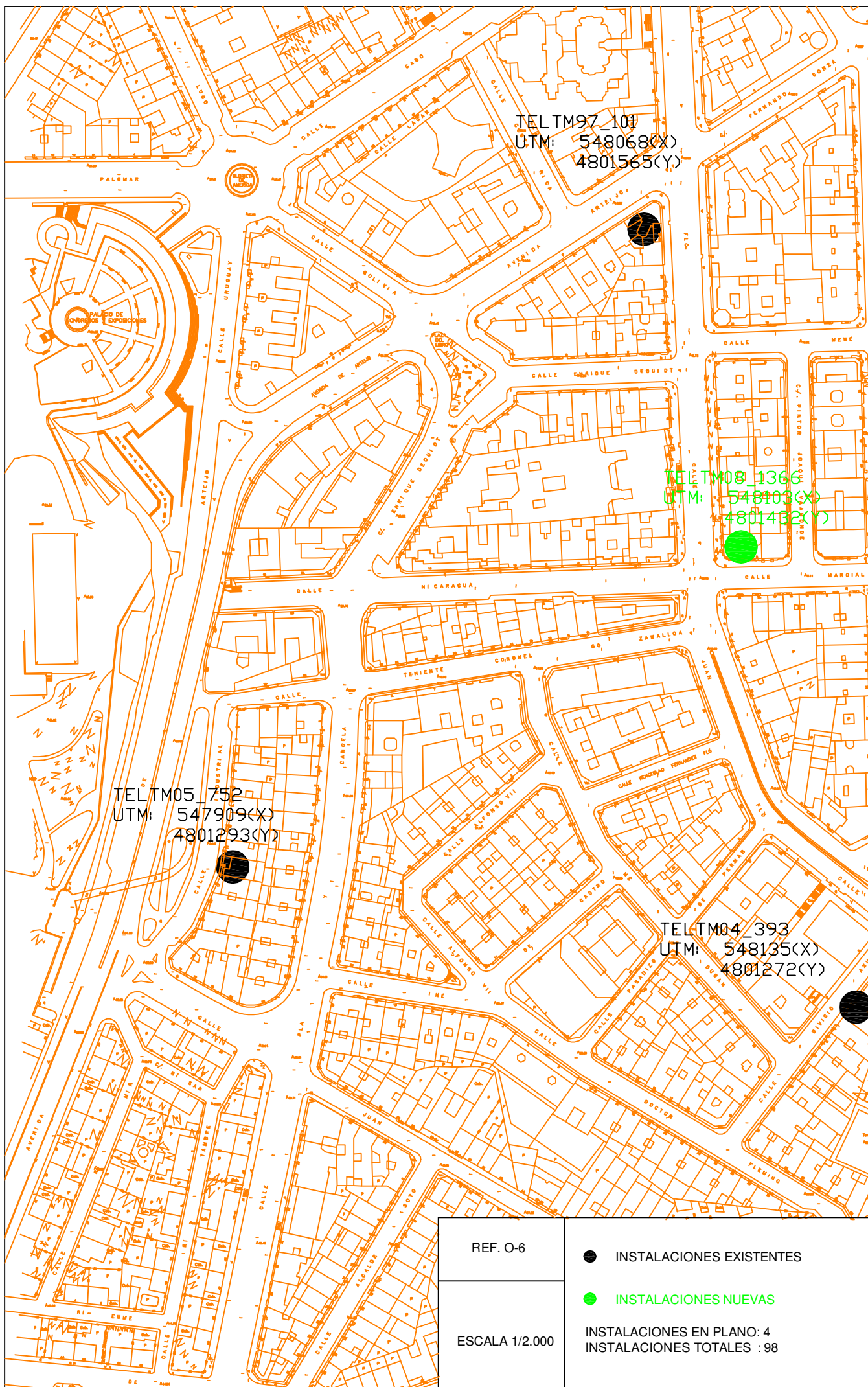
REF. I-4

ESCALA 1/2.000

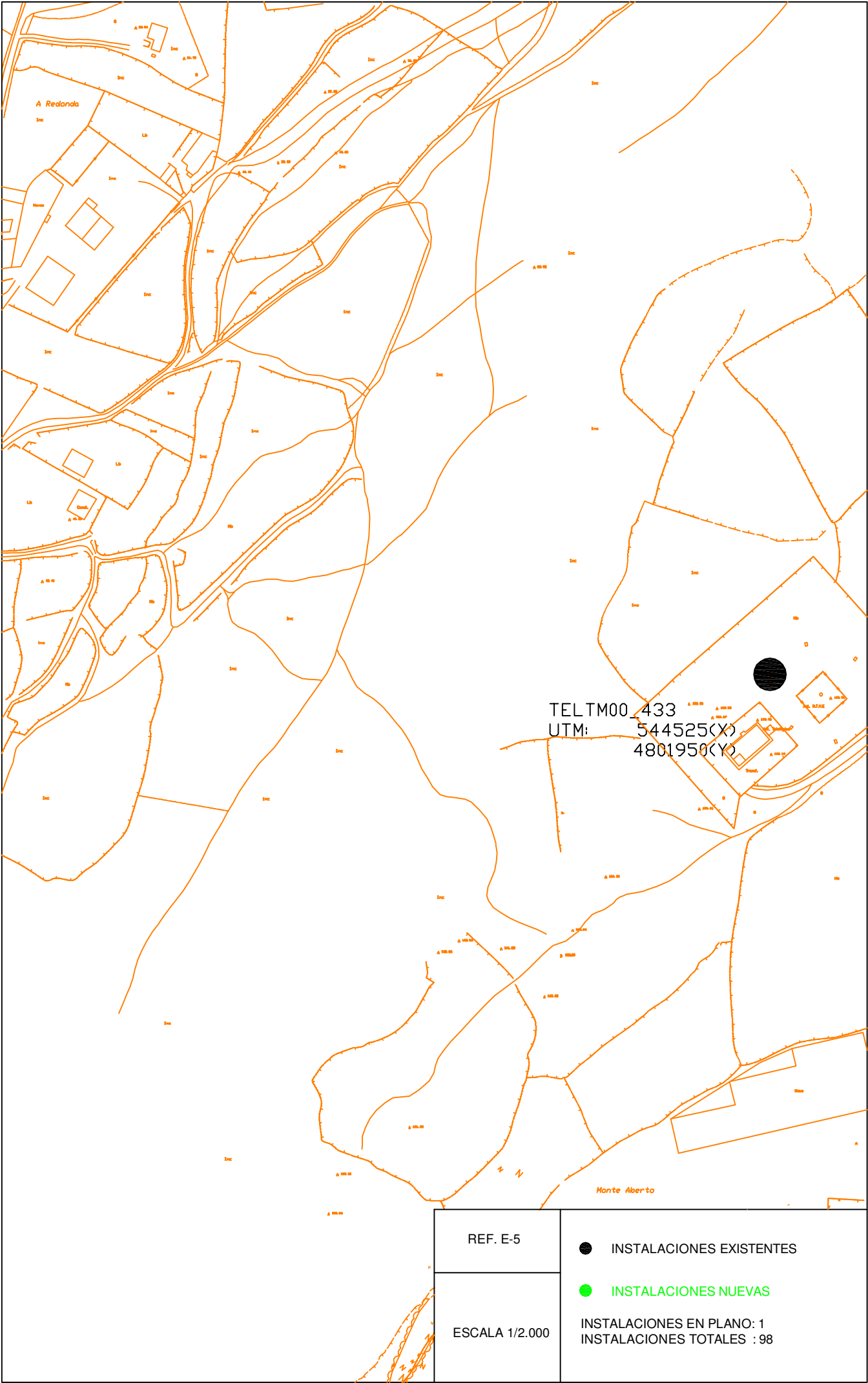
● INSTALACIONES EXISTENTES

● INSTALACIONES NUEVAS

INSTALACIONES EN PLANO: 2
INSTALACIONES TOTALES : 98

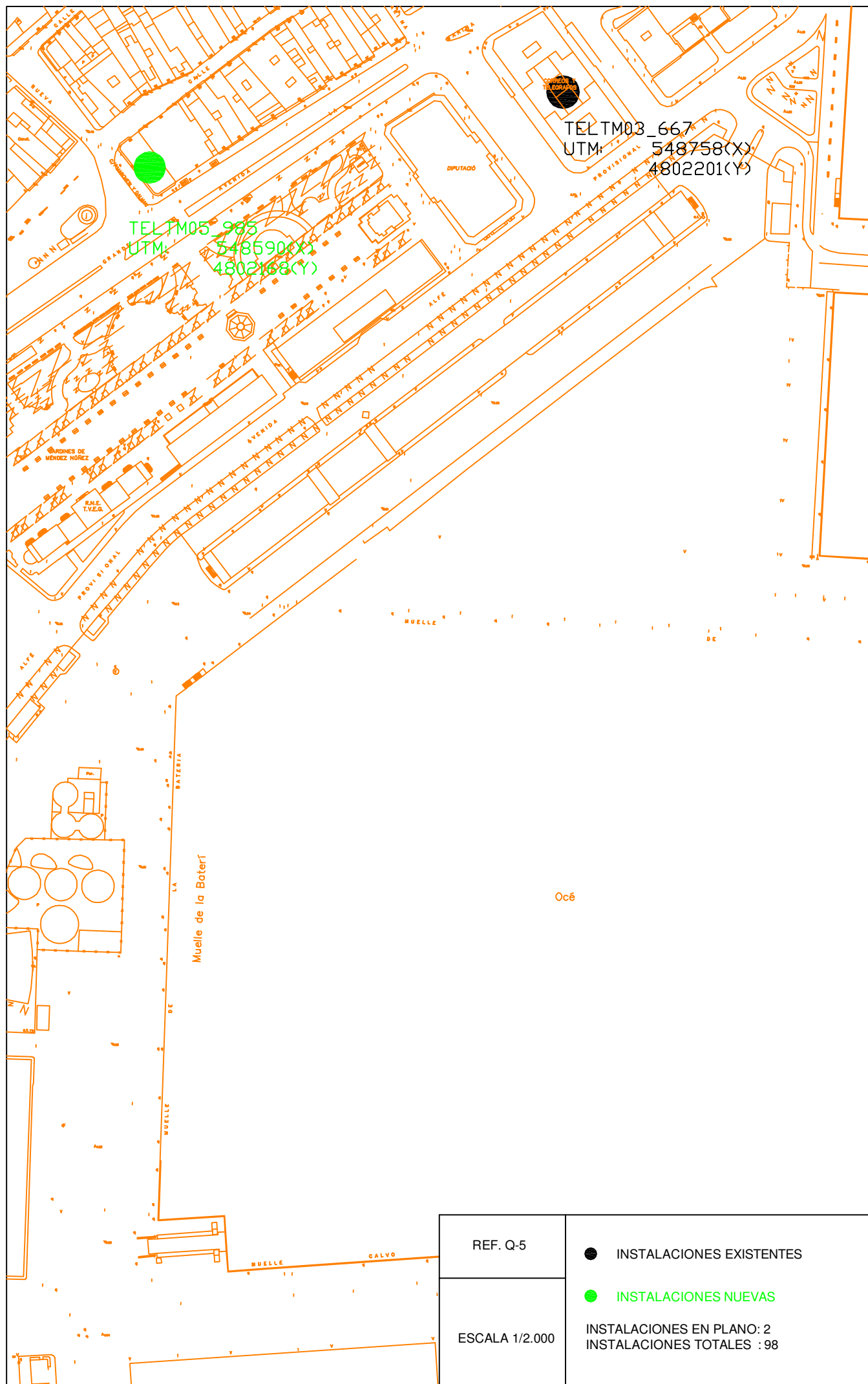


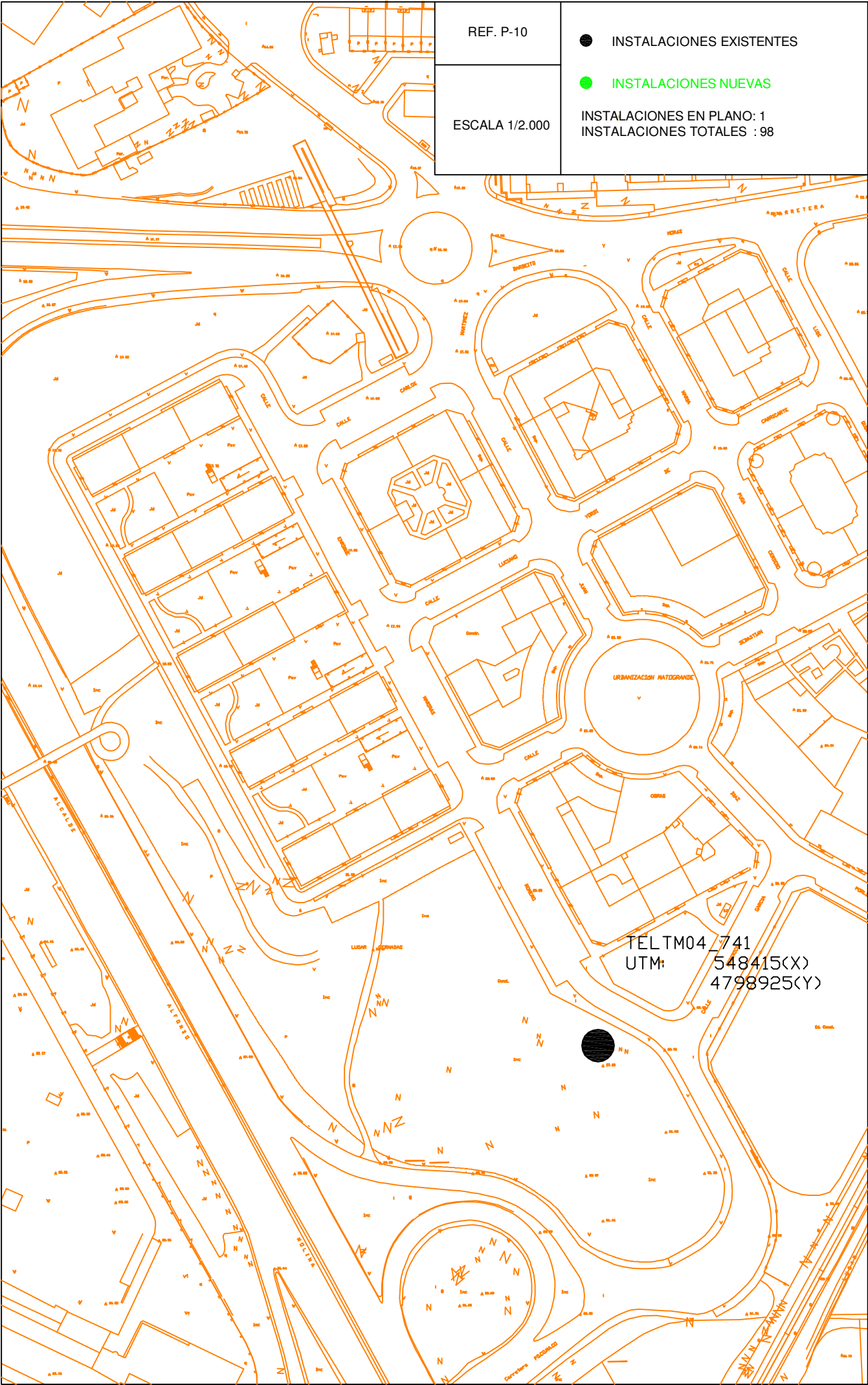


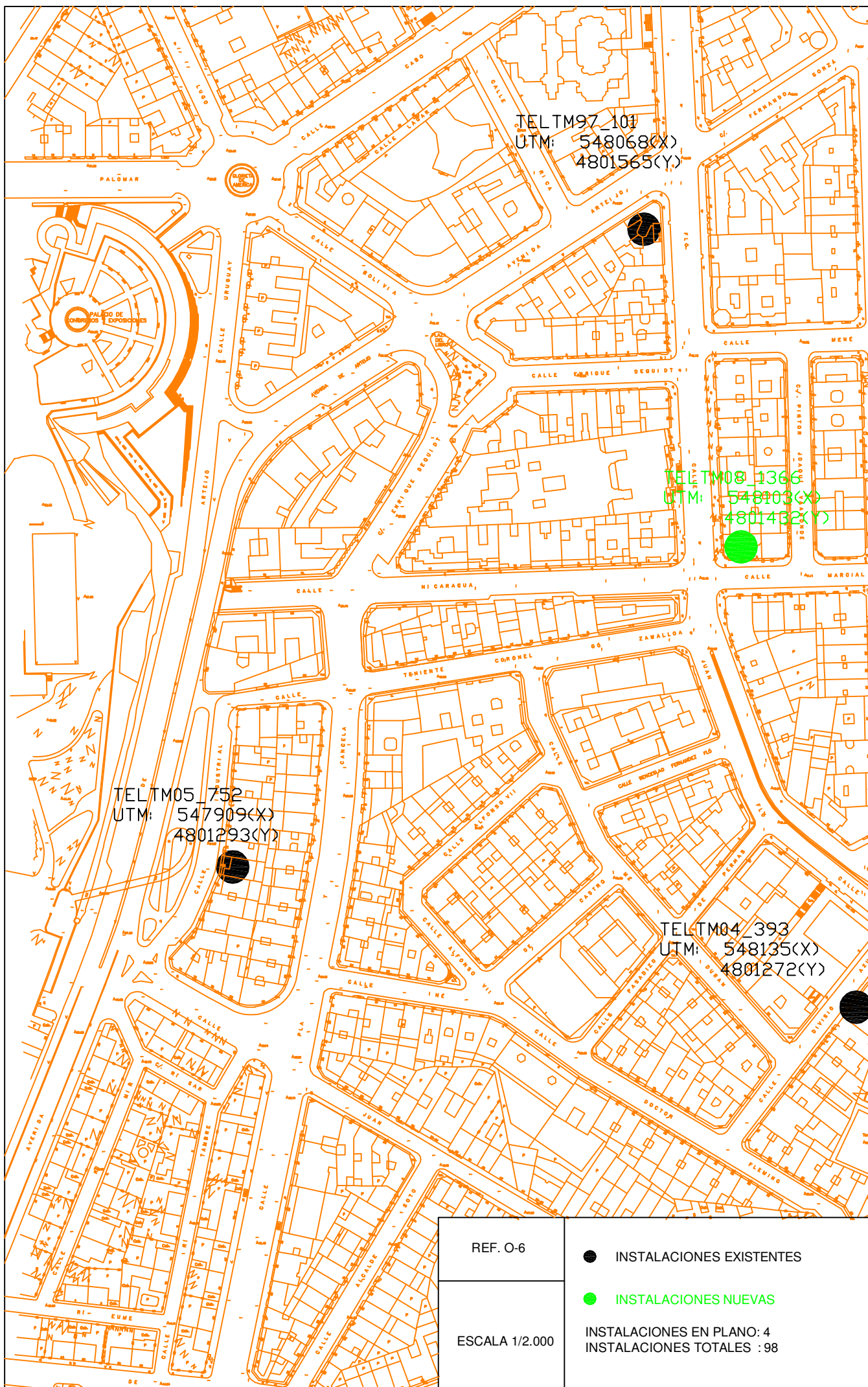


TELTMO0_433
UTM: 544525(X)
4801950(Y)

REF. E-5	● INSTALACIONES EXISTENTES
ESCALA 1/2.000	● INSTALACIONES NUEVAS
INSTALACIONES EN PLANO: 1 INSTALACIONES TOTALES : 98	







REF. J-12
ESCALA 1/2.000

REF. J-12
ESCALA 1/2.000

● INSTALACIONES EXISTENTES

● INSTALACIONES NUEVAS

INSTALACIONES EN PLANO: 1
INSTALACIONES TOTALES :98

● INSTALACIONES EXISTENTES

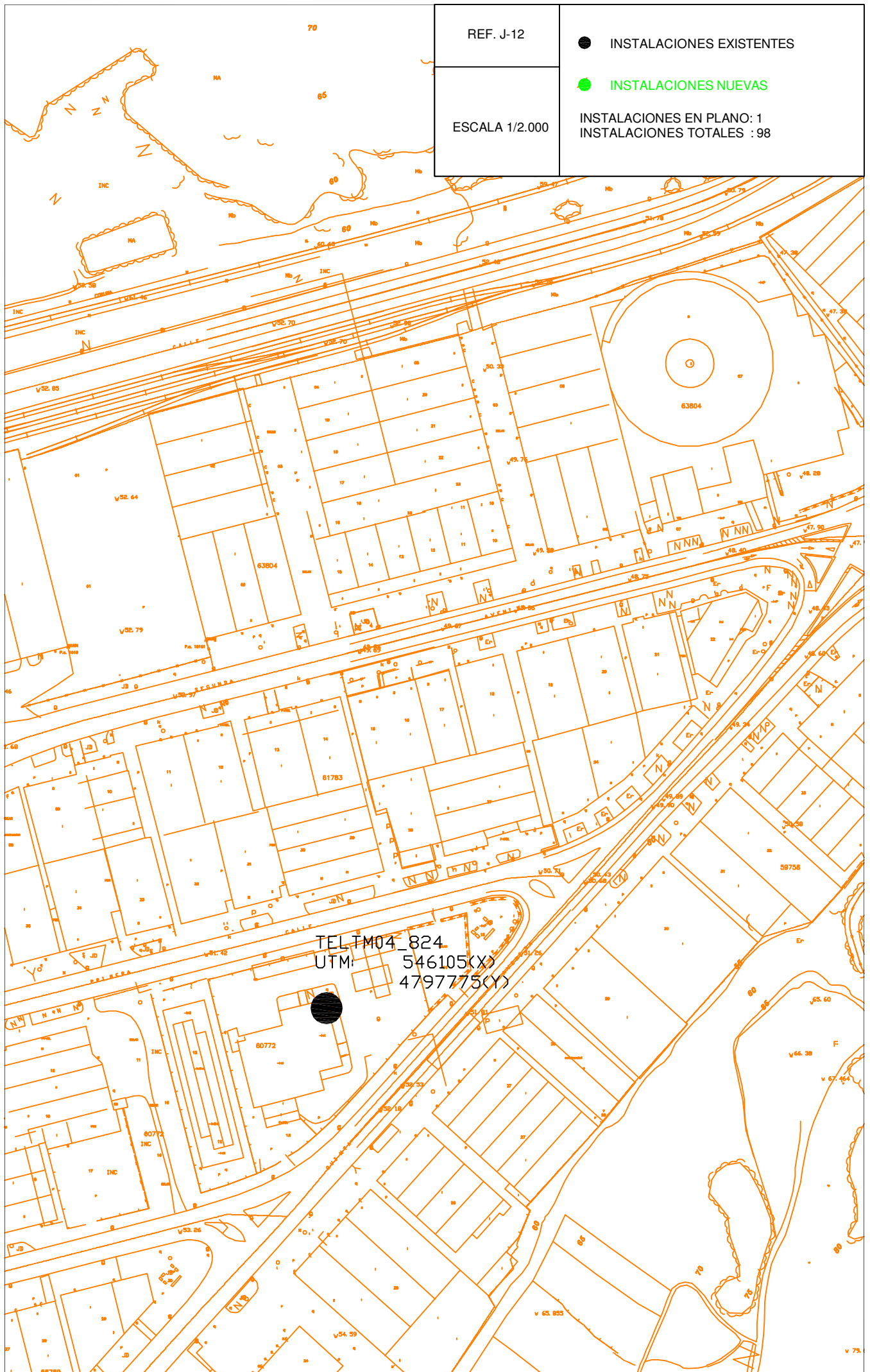
● INSTALACIONES NUEVAS

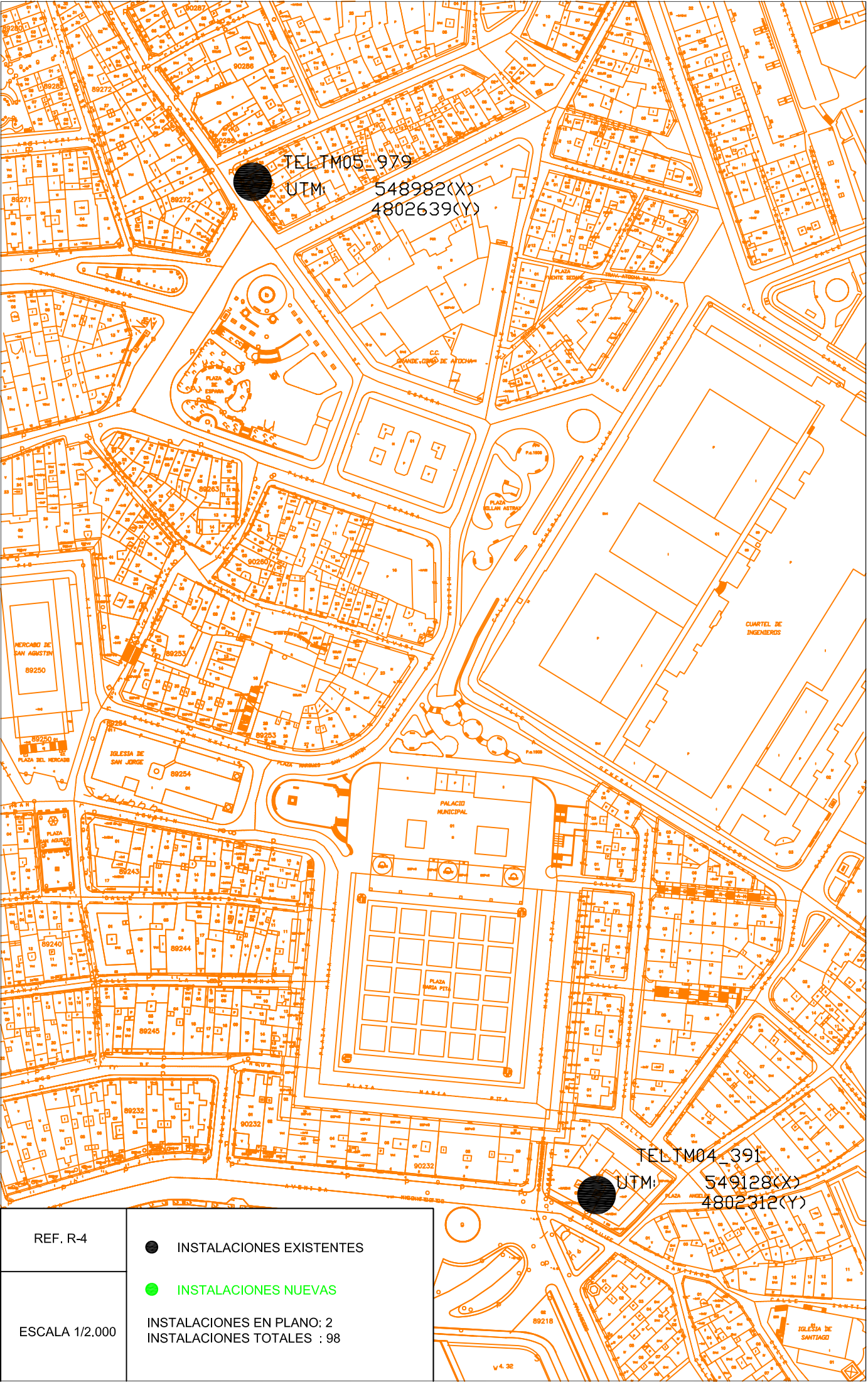
INSTALACIONES EN PLANO: 1
INSTALACIONES TOTALES :98

● INSTALACIONES EXISTENTES

● INSTALACIONES NUEVAS

INSTALACIONES EN PLANO: 1
INSTALACIONES TOTALES :98

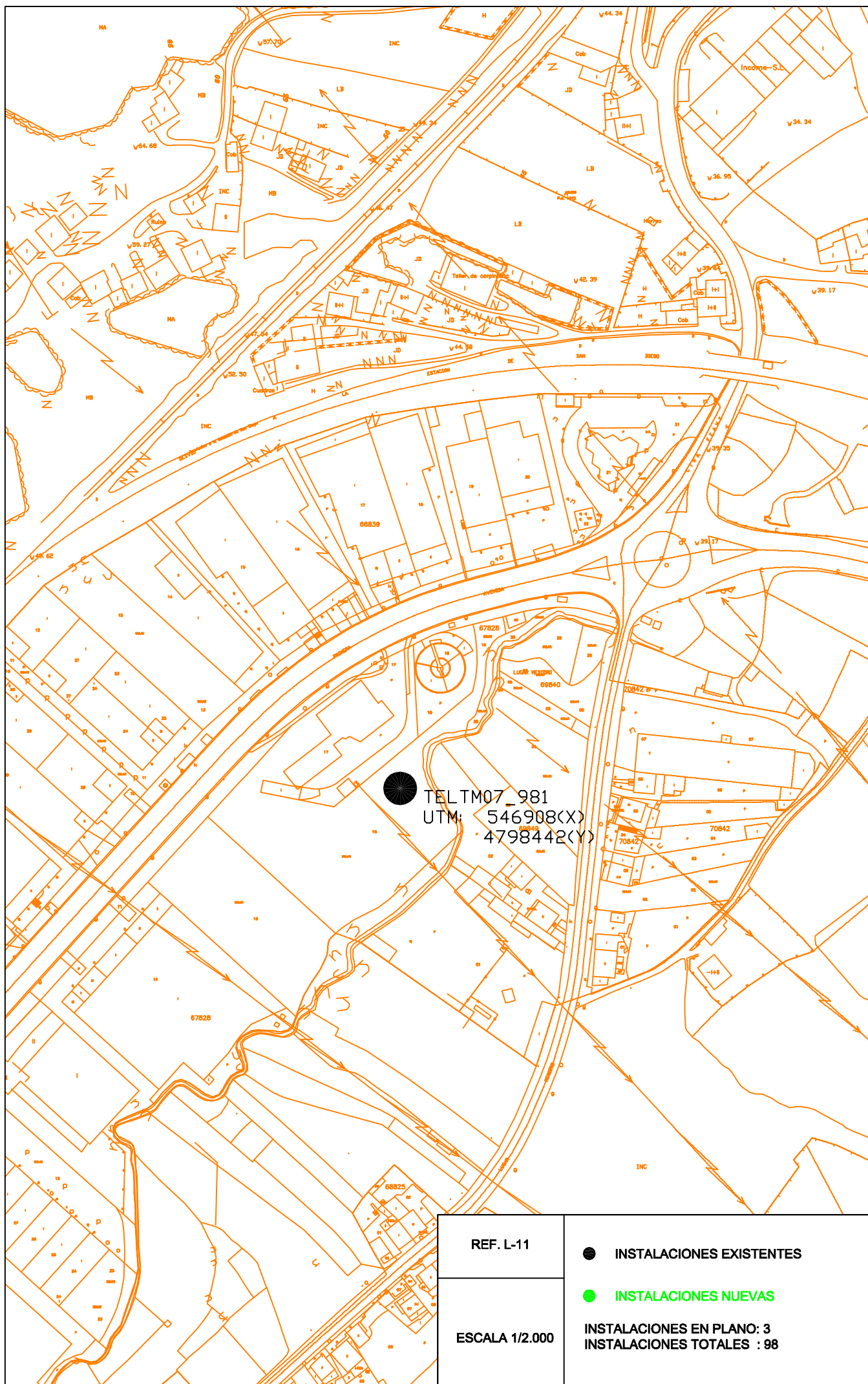


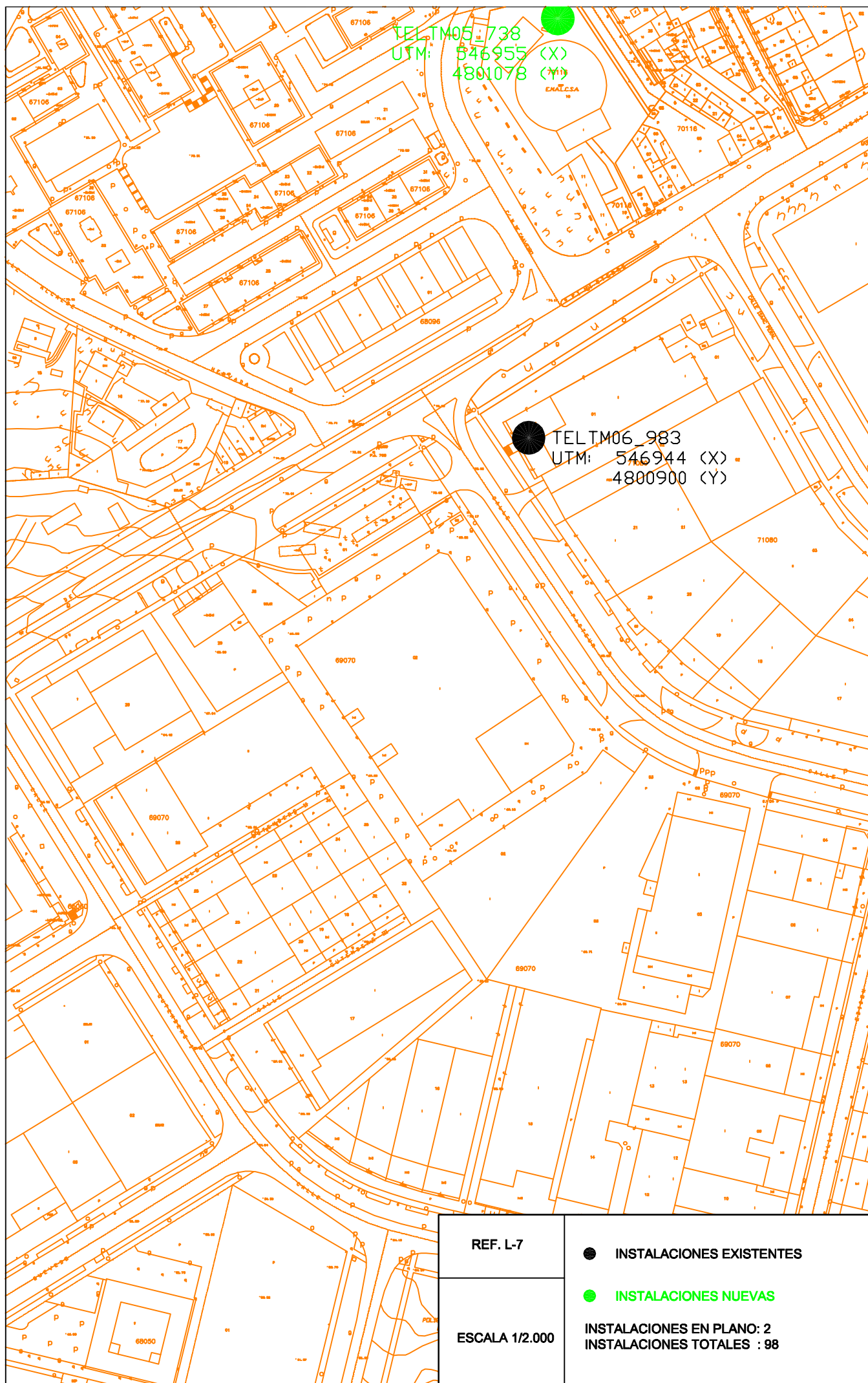


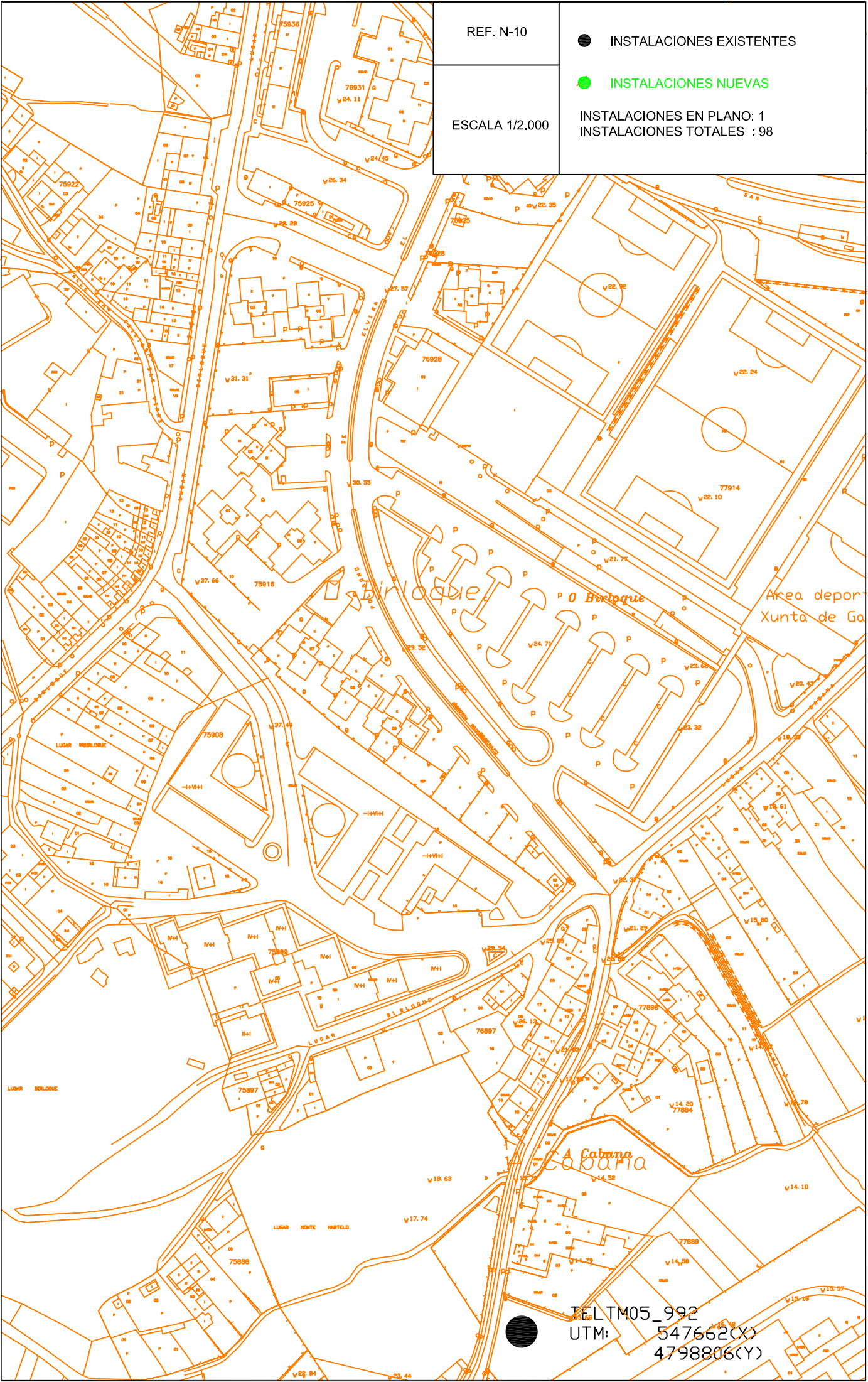
TELT05_979
UTM: 548982(X)
4802639(Y)

TELT04_391
UTM: 549128(X)
4802312(Y)

REF. R-4	● INSTALACIONES EXISTENTES
ESCALA 1/2.000	● INSTALACIONES NUEVAS
	INSTALACIONES EN PLANO: 2 INSTALACIONES TOTALES : 98







REF. N-10

ESCALA 1/2.000

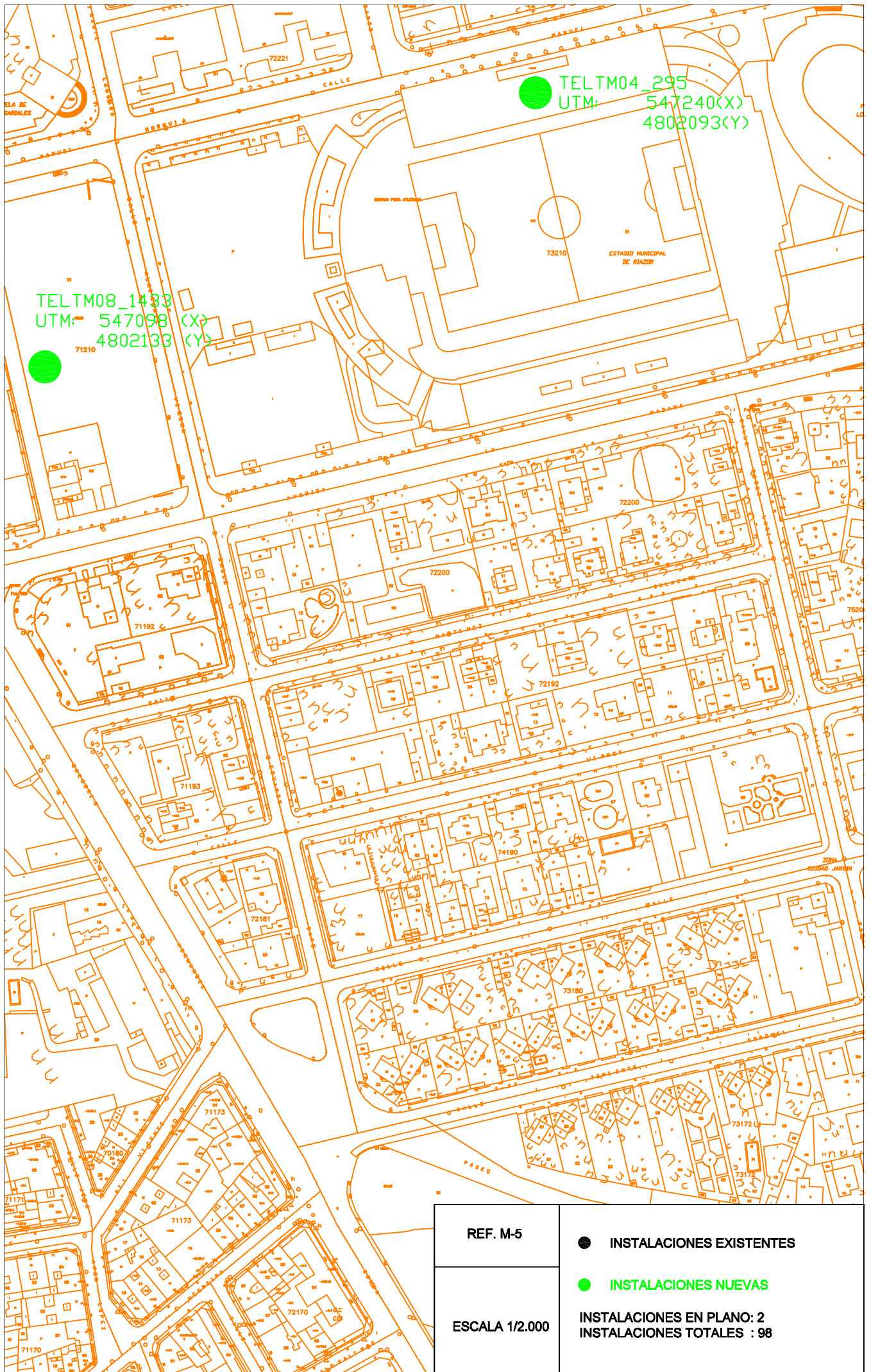
● INSTALACIONES EXISTENTES

● INSTALACIONES NUEVAS

INSTALACIONES EN PLANO: 1
INSTALACIONES TOTALES : 98

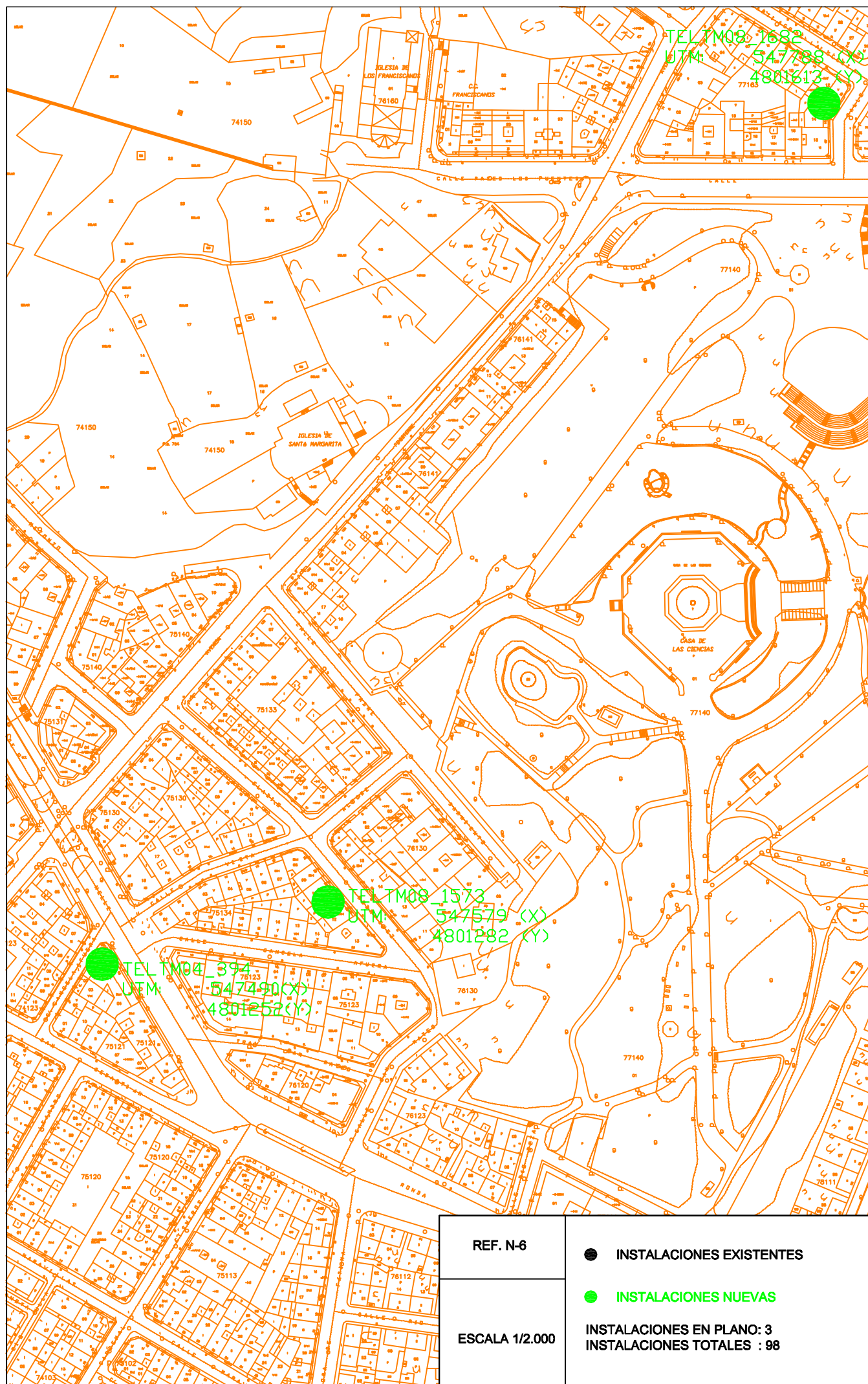
UTM: 547662(X)
4798806(Y)

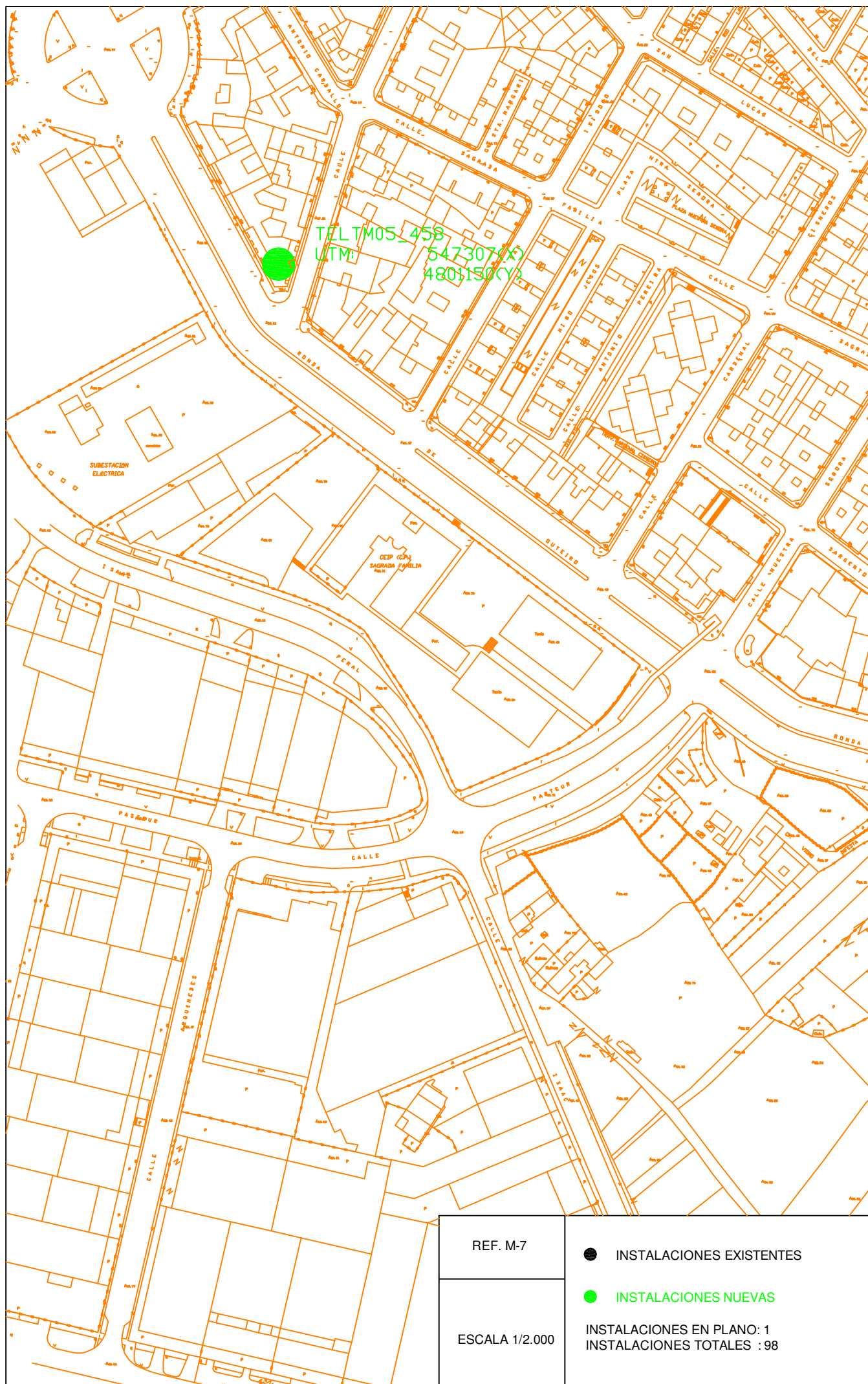
PREVISTAS

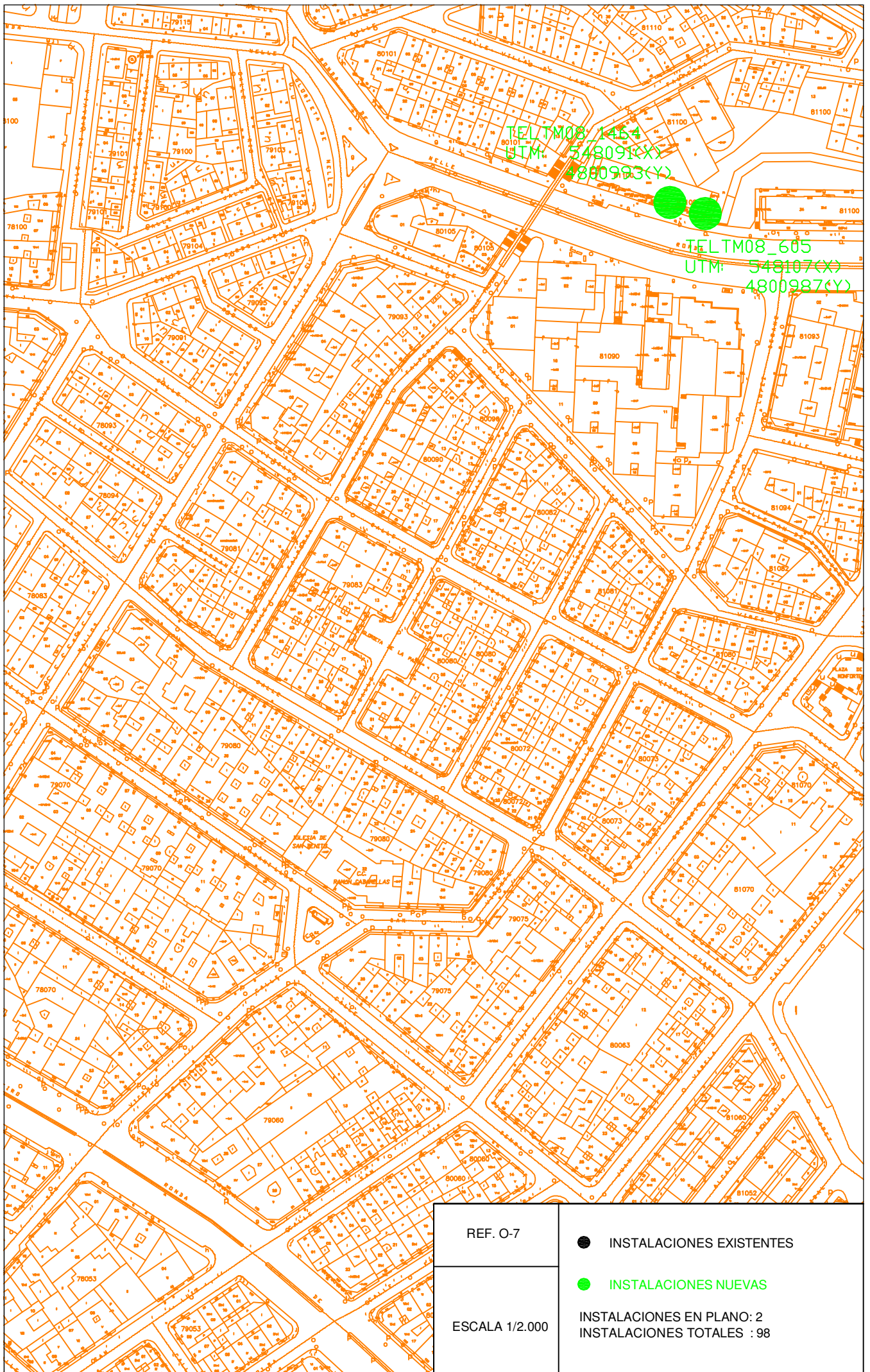




REF. F-9	● INSTALACIONES EXISTENTES
ESCALA 1/2.000	● INSTALACIONES NUEVAS INSTALACIONES EN PLANO: 1 INSTALACIONES TOTALES : 98







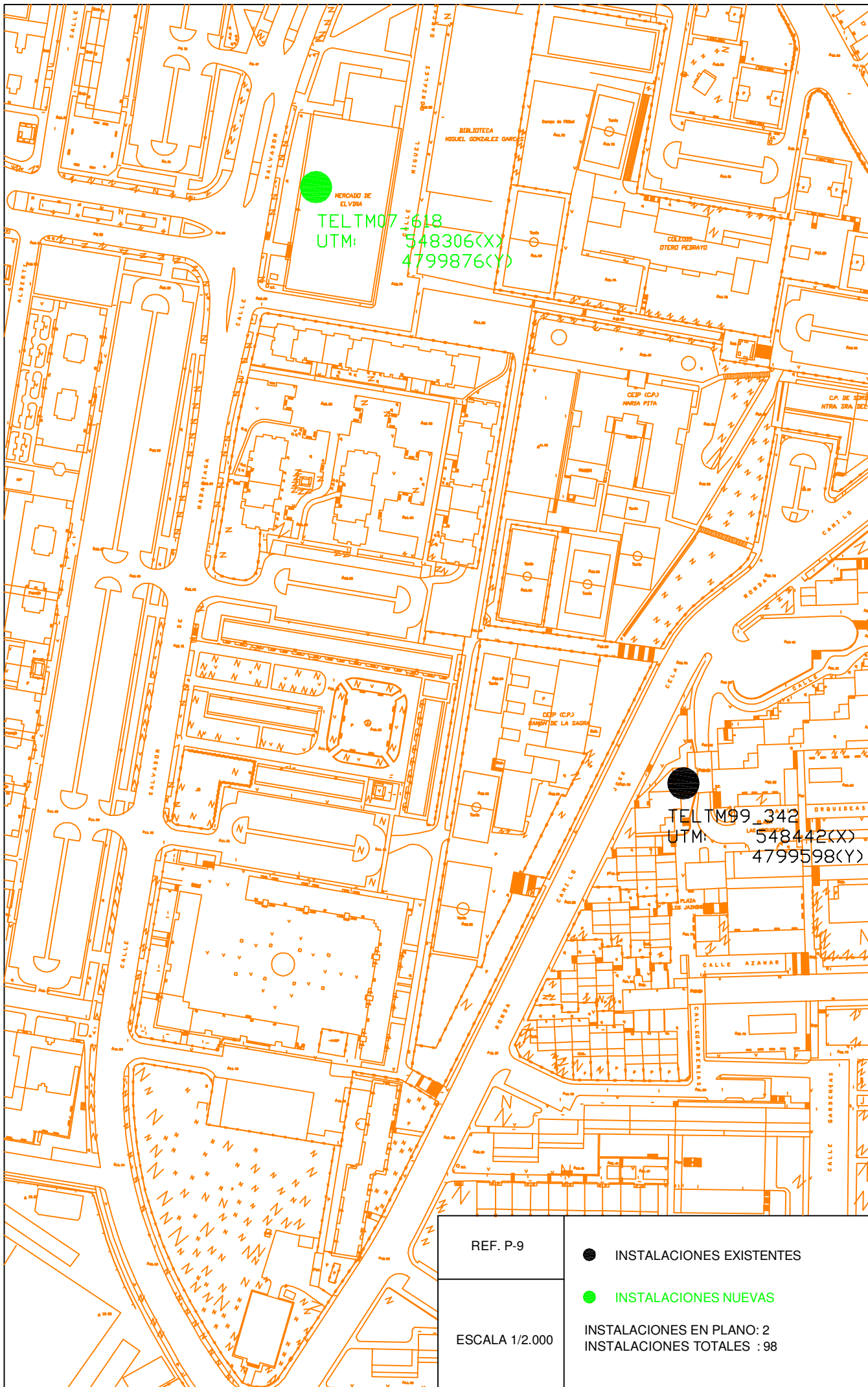
REF. O-7

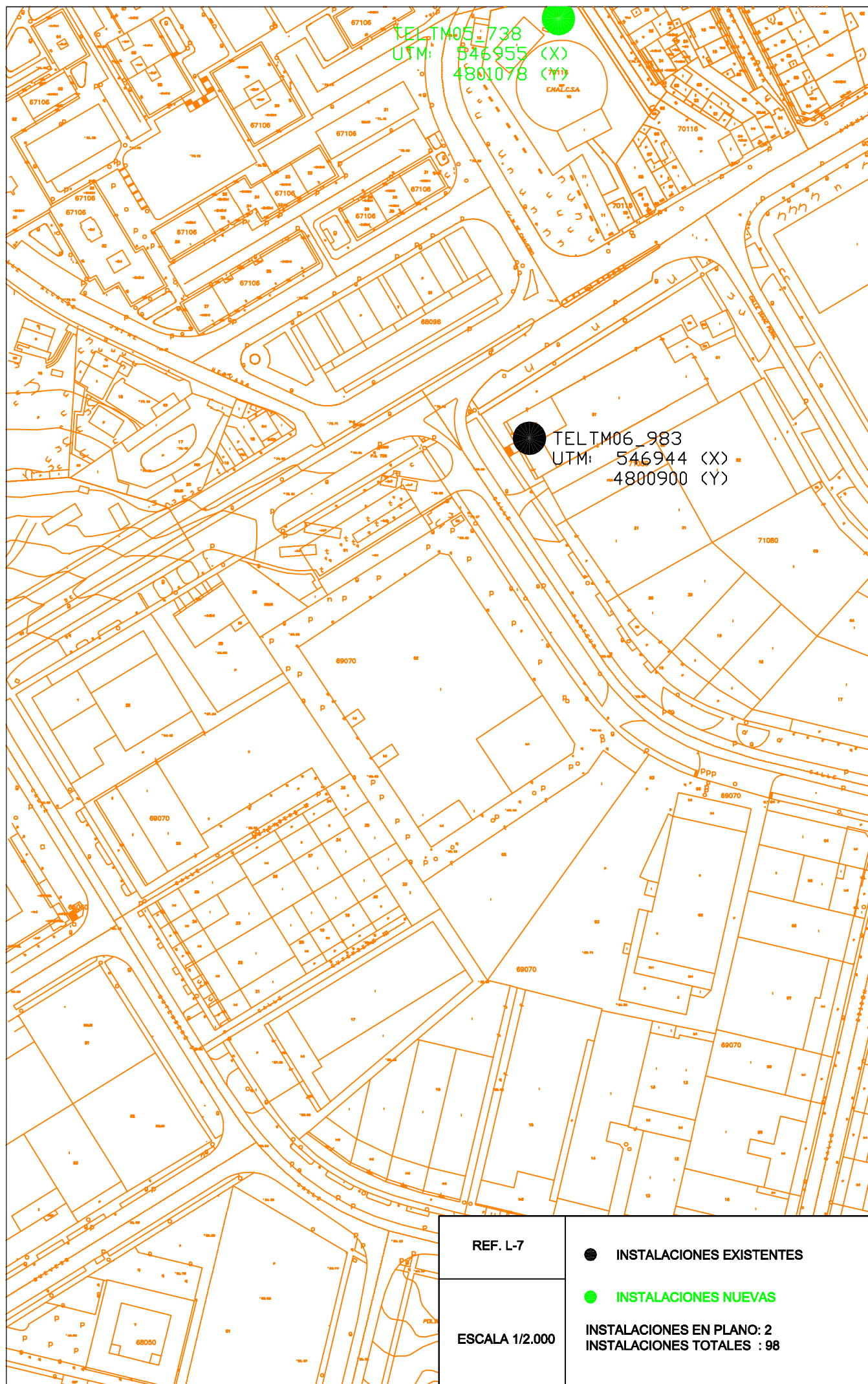
● INSTALACIONES EXISTENTES

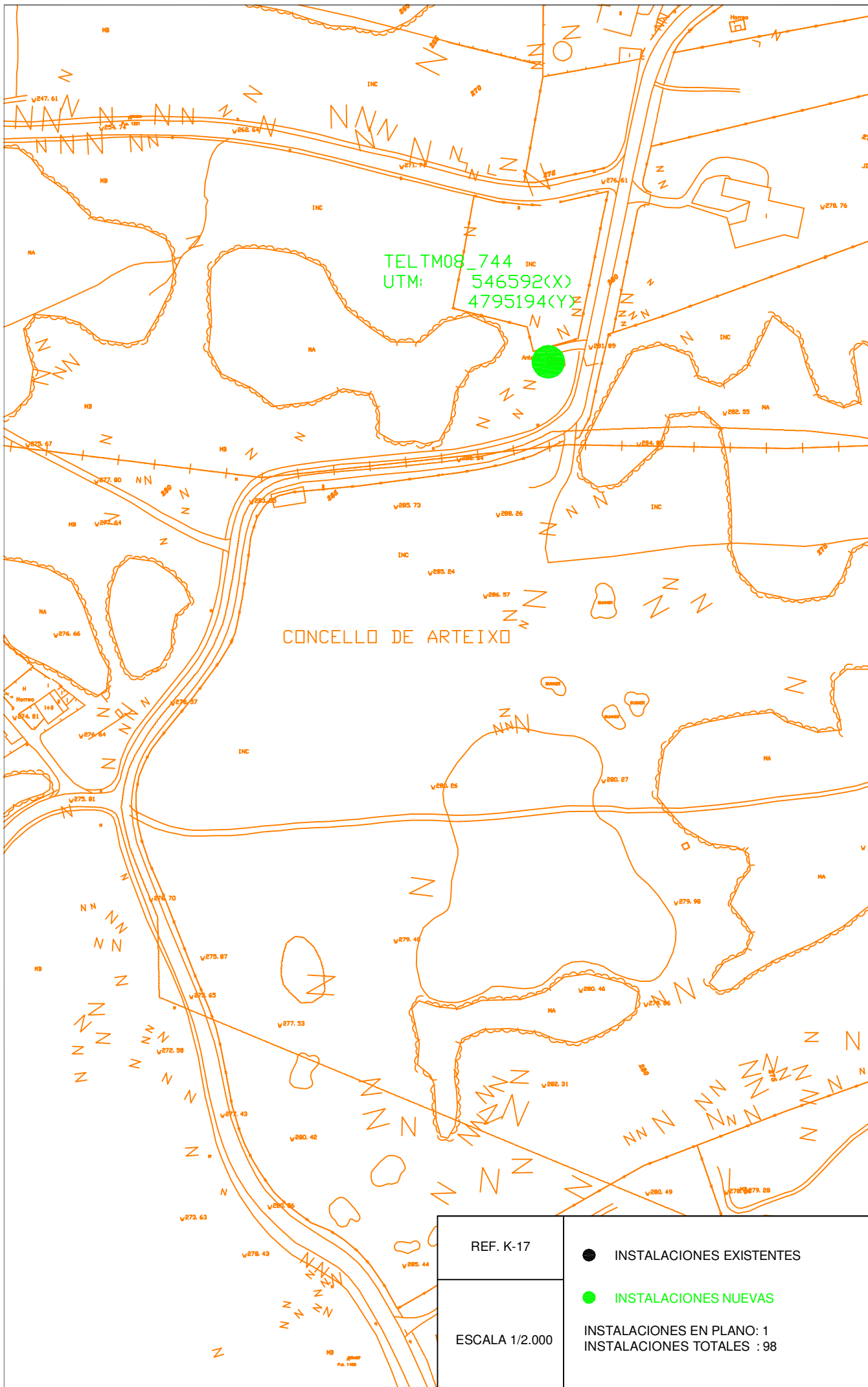
● INSTALACIONES NUEVAS

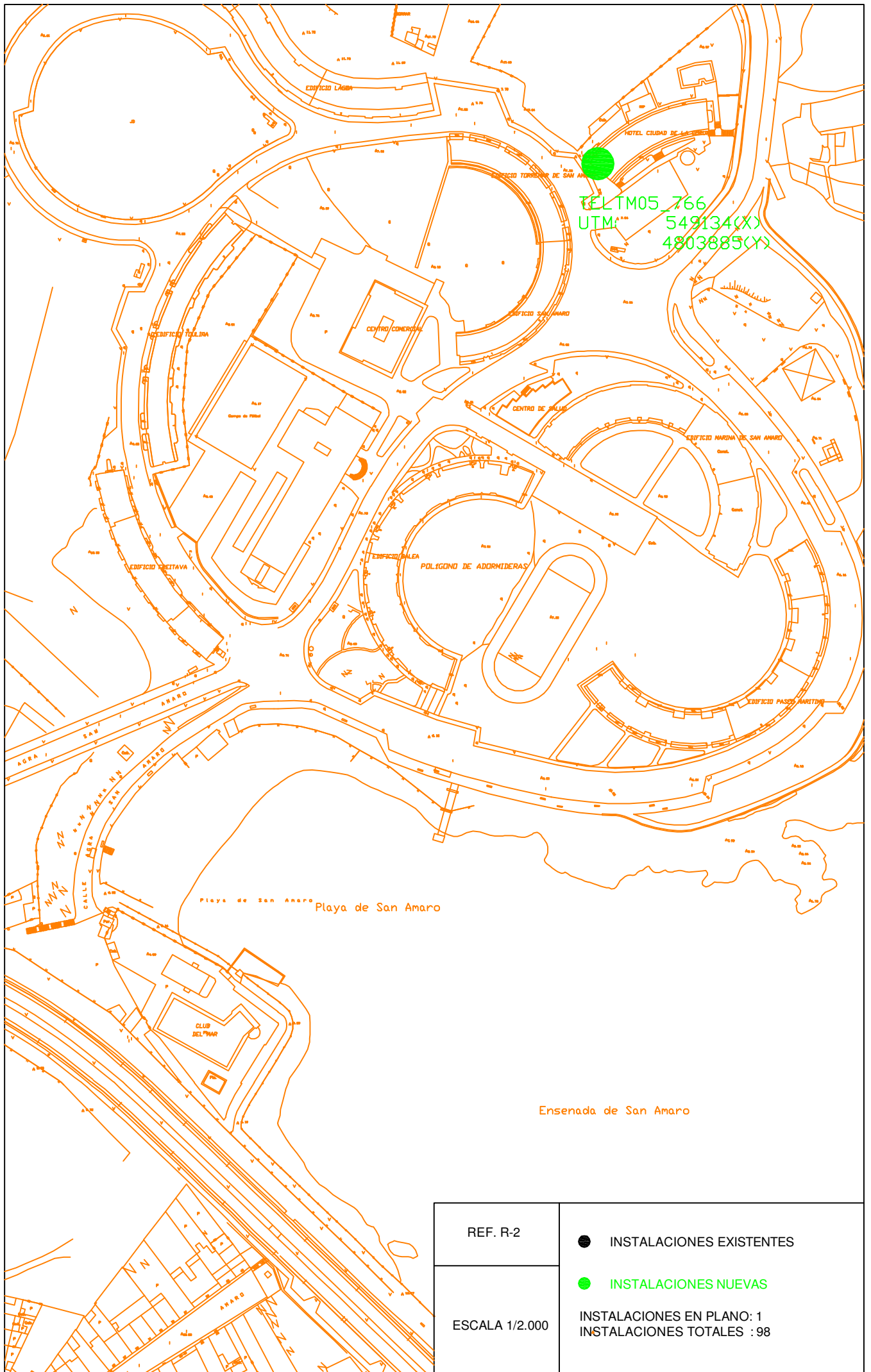
ESCALA 1/2.000

INSTALACIONES EN PLANO: 2
INSTALACIONES TOTALES : 98









REF. N-12

● INSTALACIONES EXISTENTES

● INSTALACIONES NUEVAS

ESCALA 1/2.000

INSTALACIONES EN PLANO: 1
INSTALACIONES TOTALES : 98

Lagar

Mb

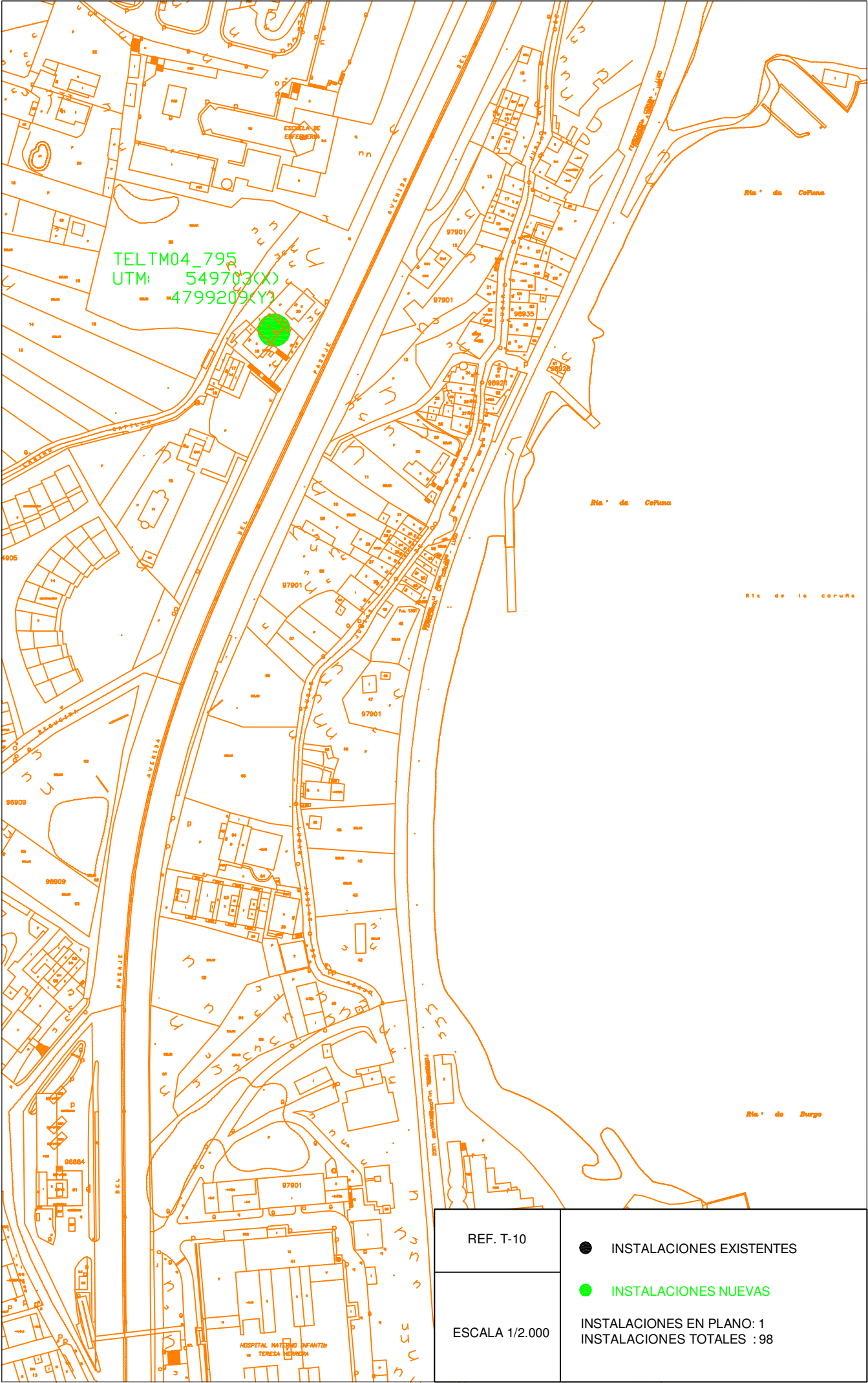
A

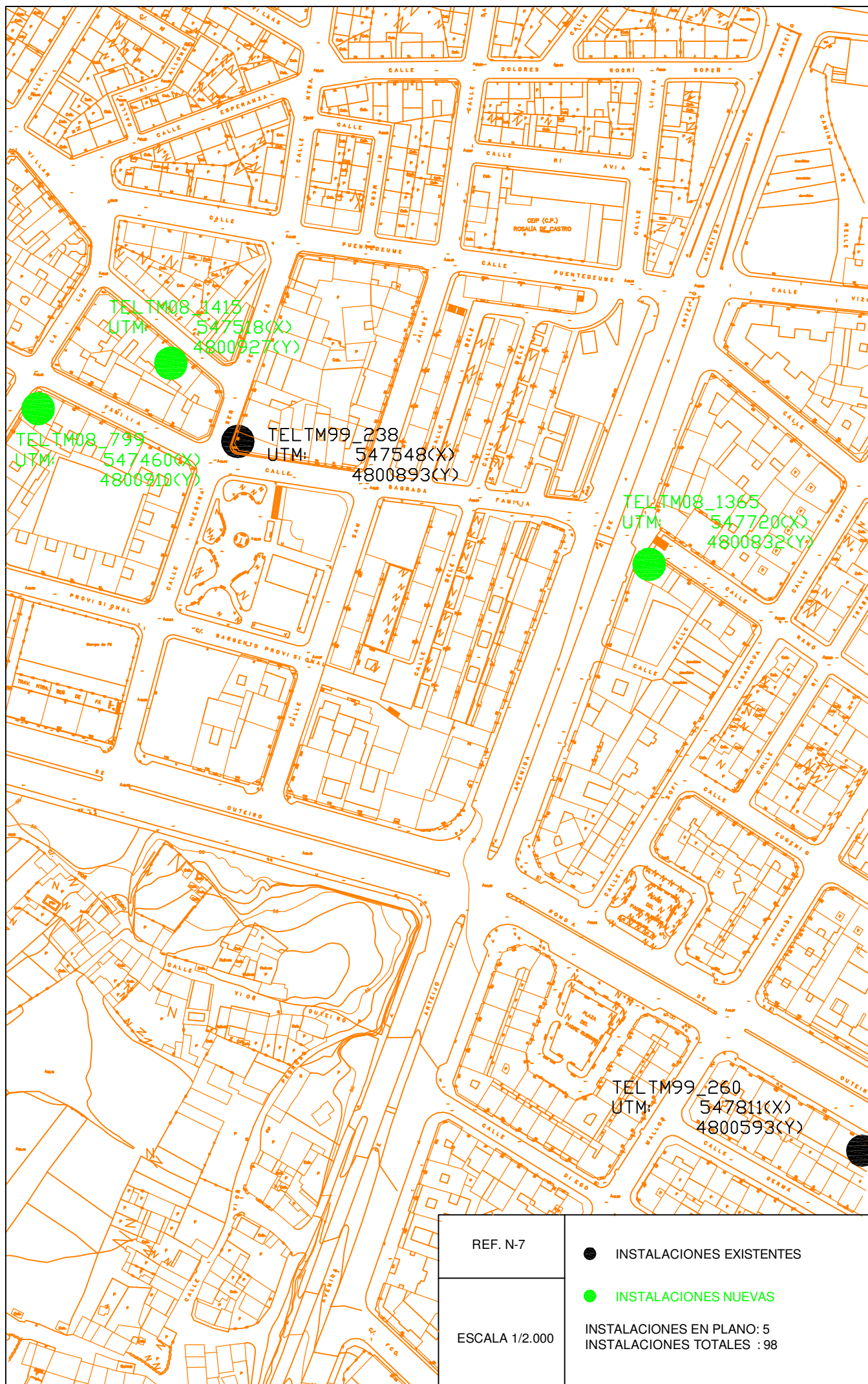
114.7

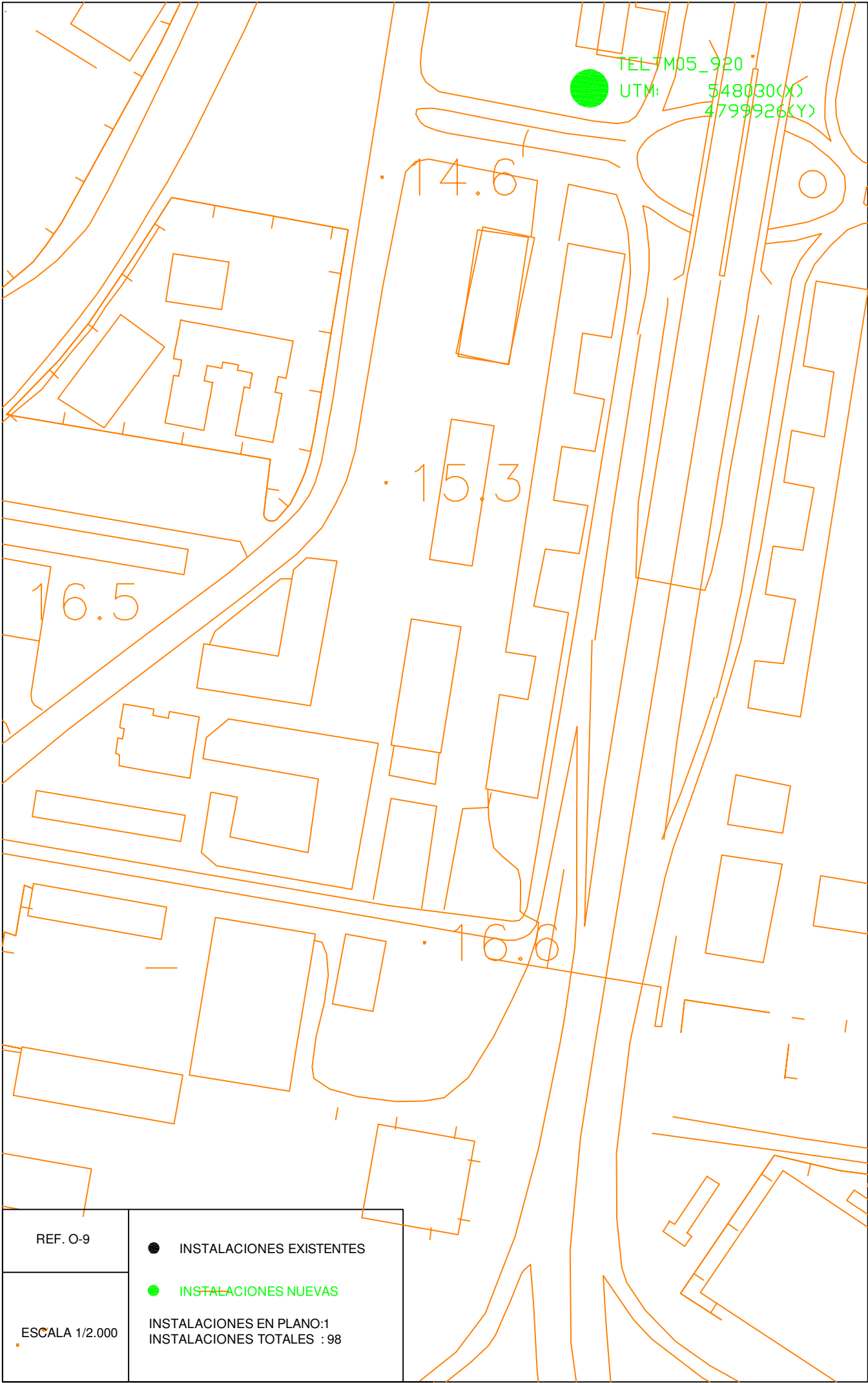


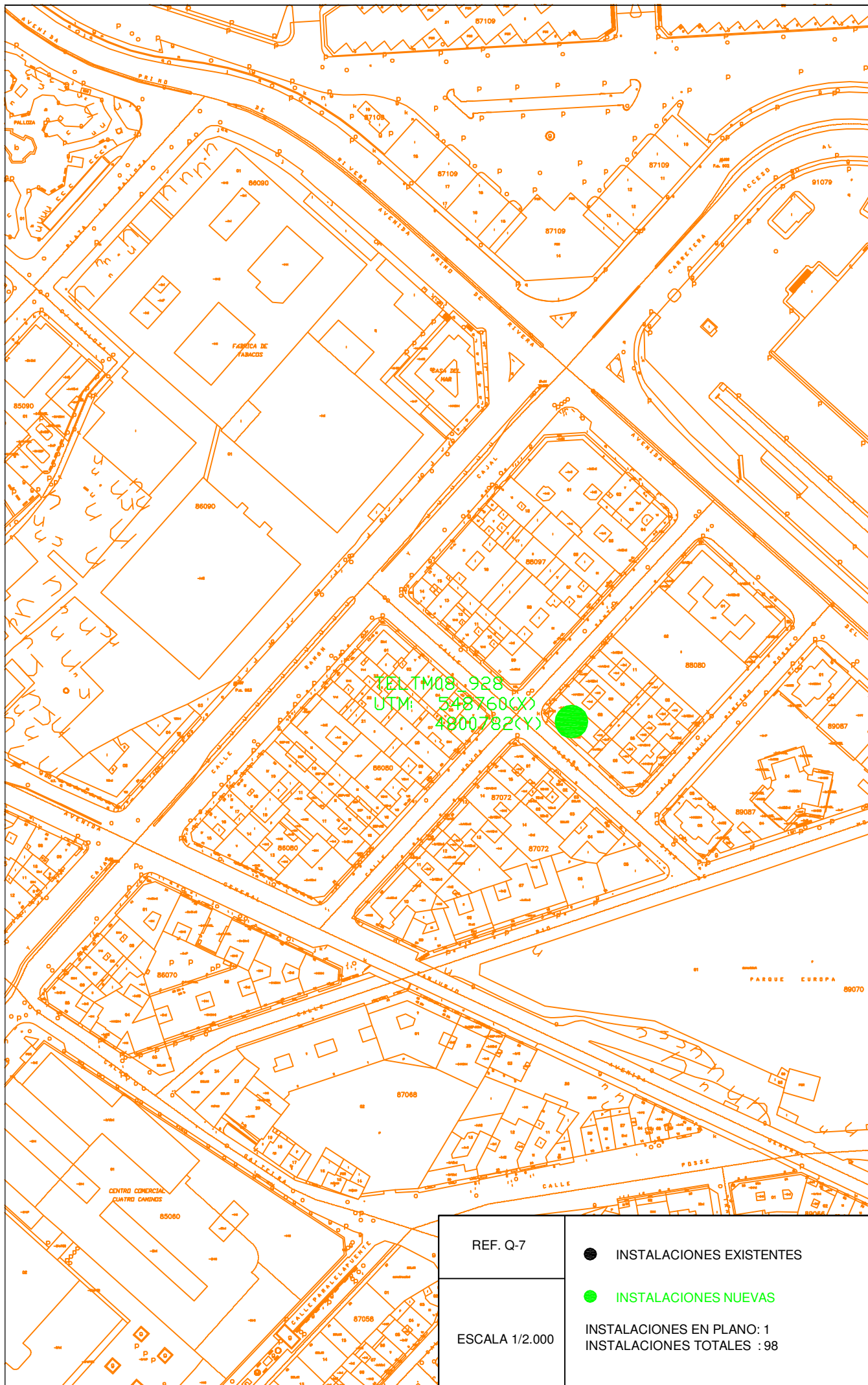
TElTM05_794
UTM: 547696(X)
4797767(Y)

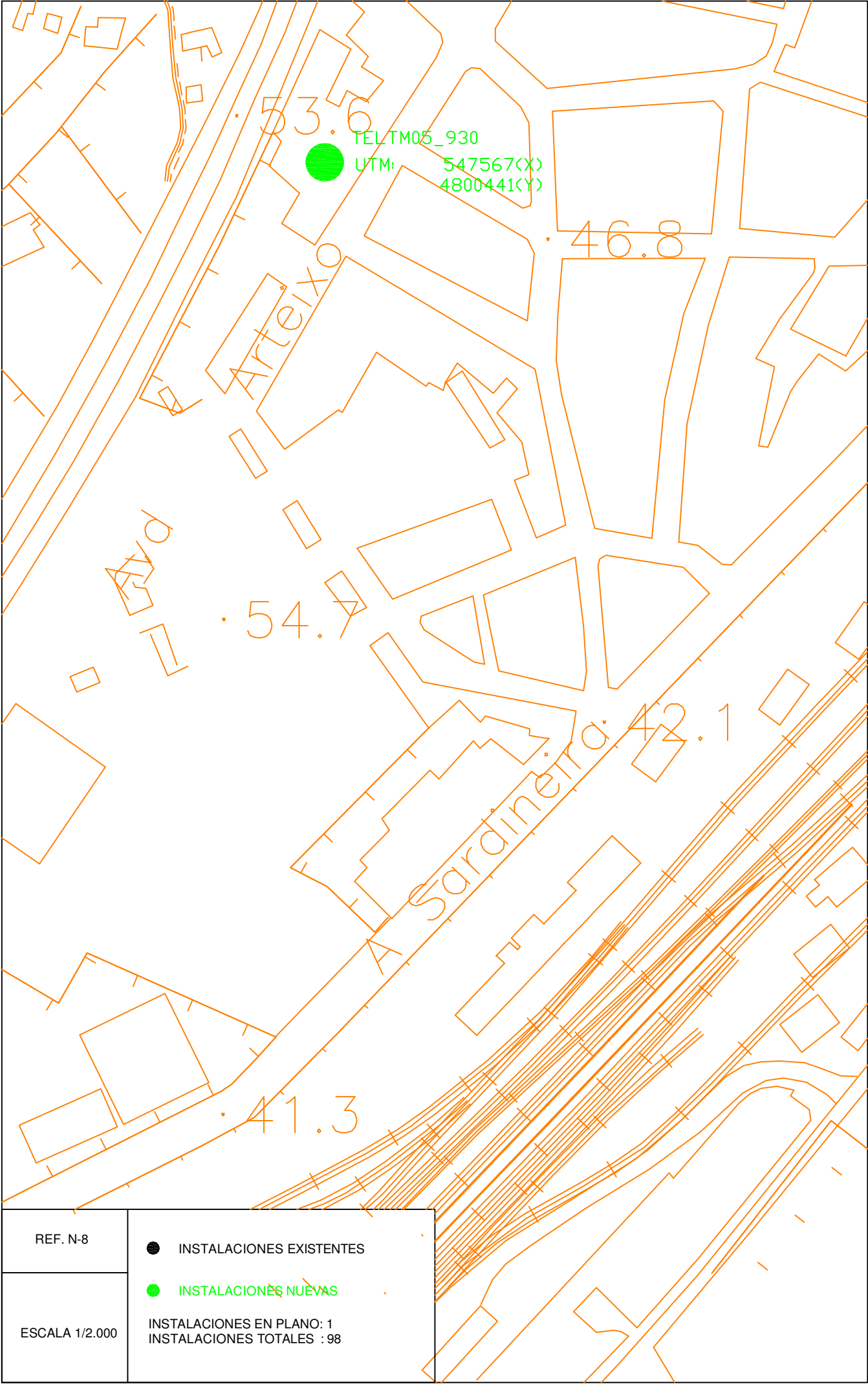
Tc

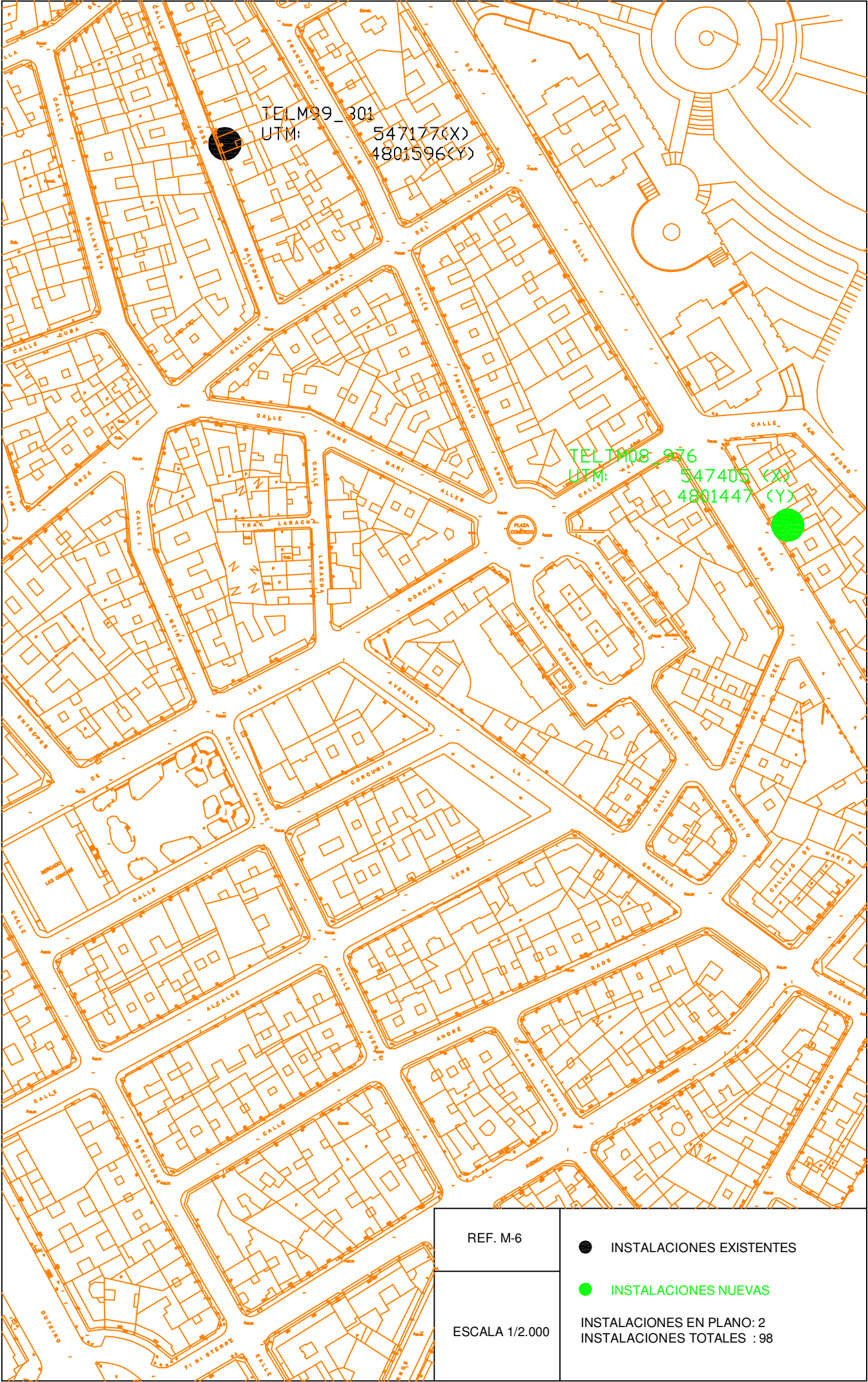


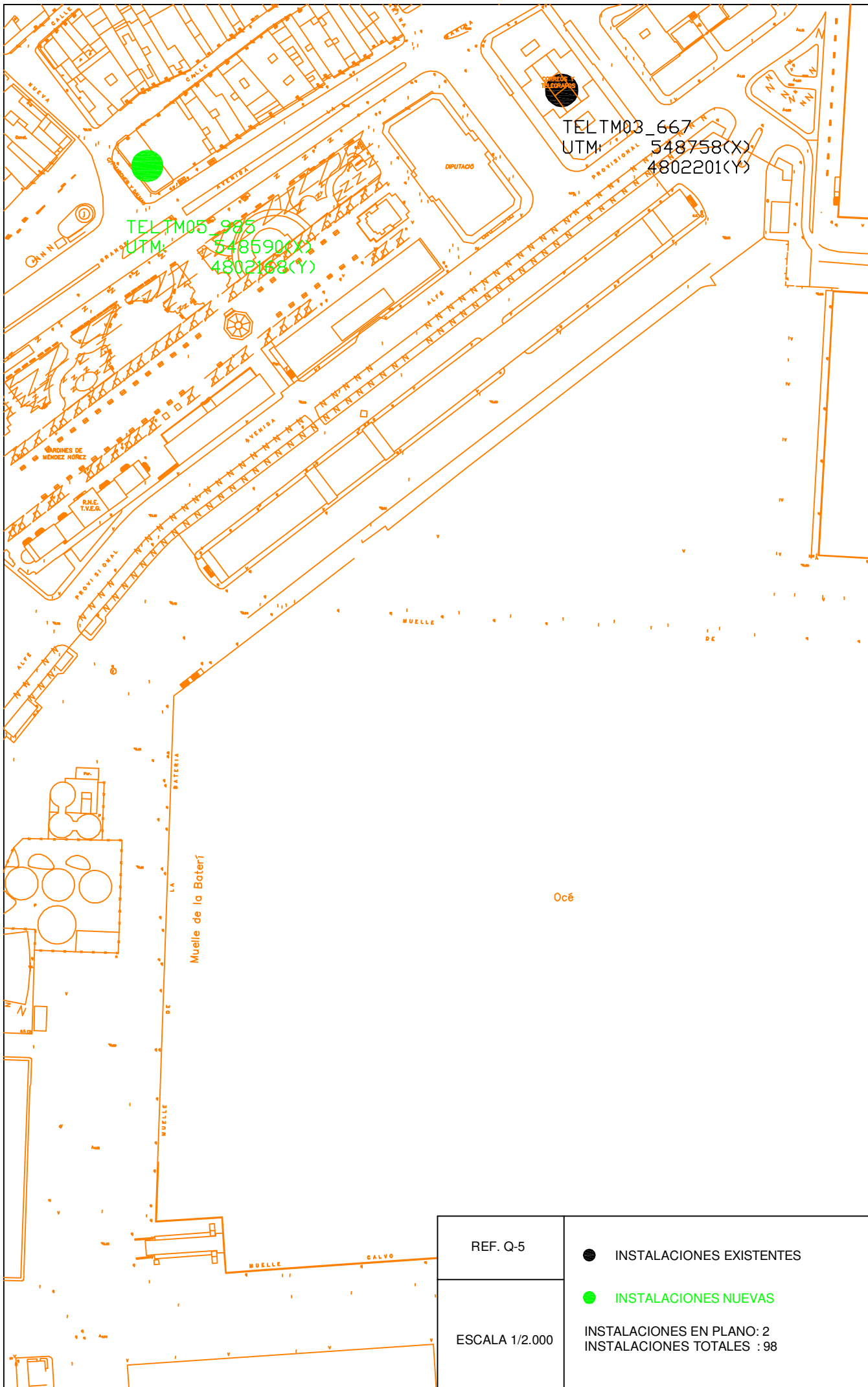


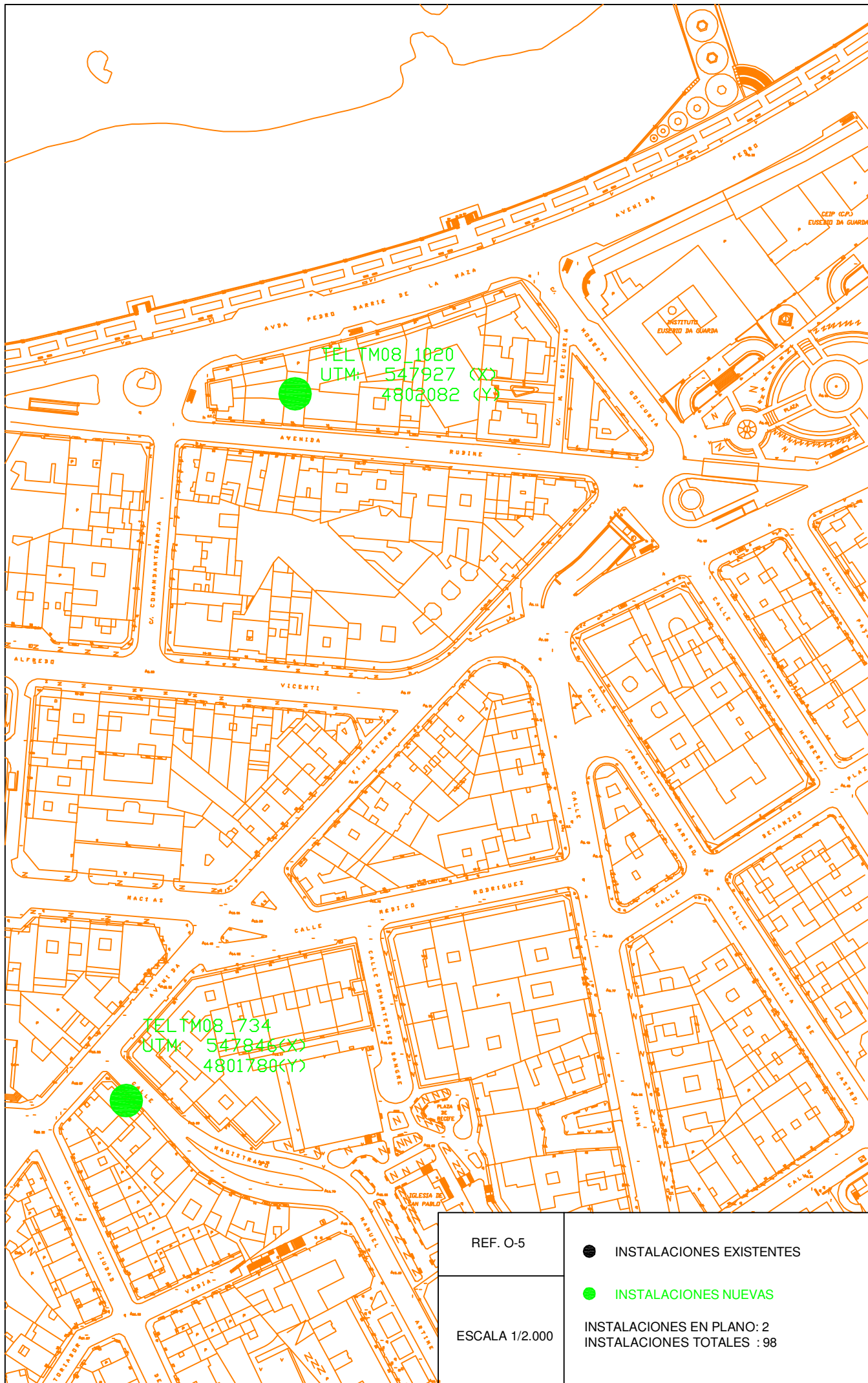


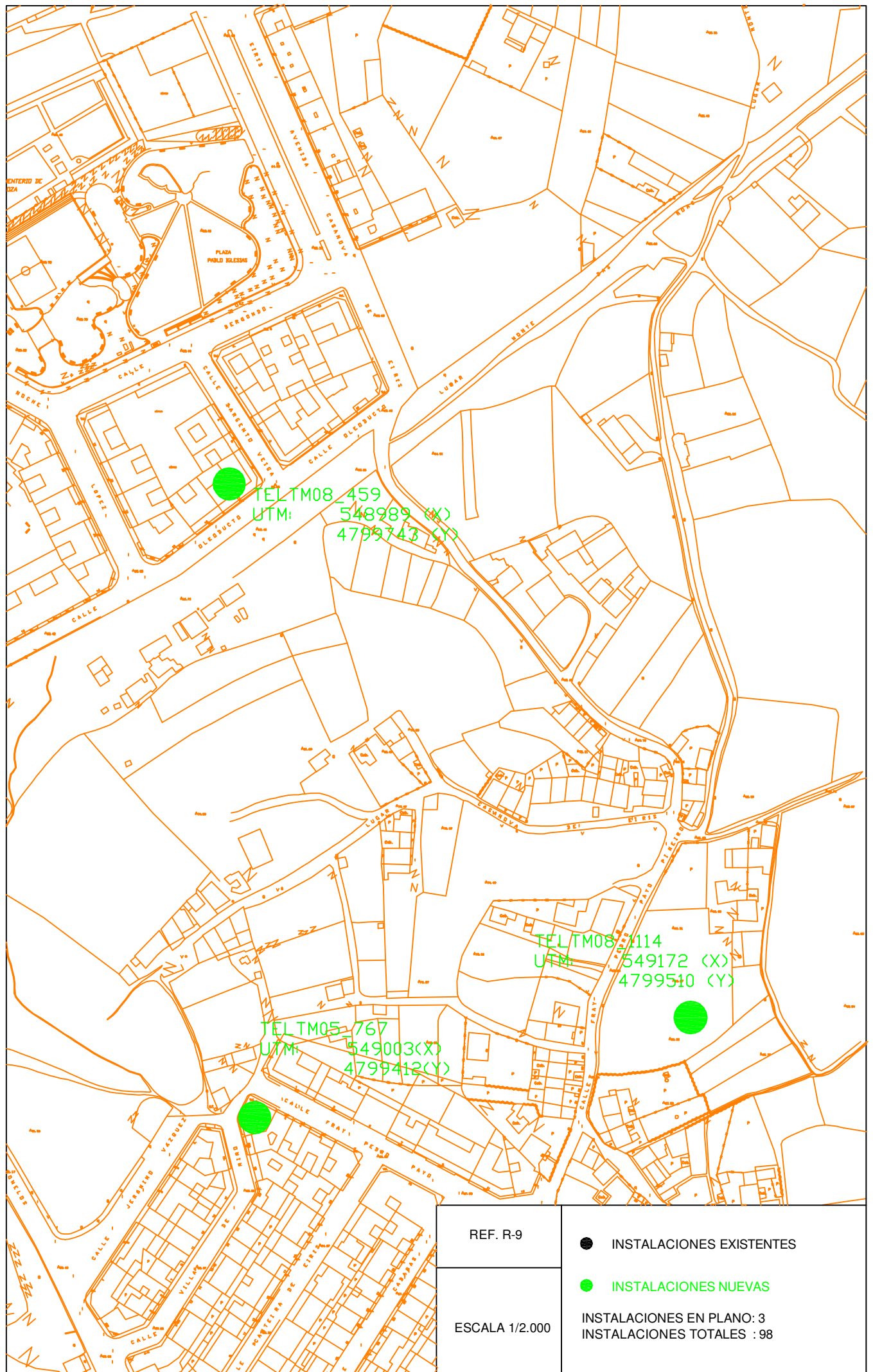


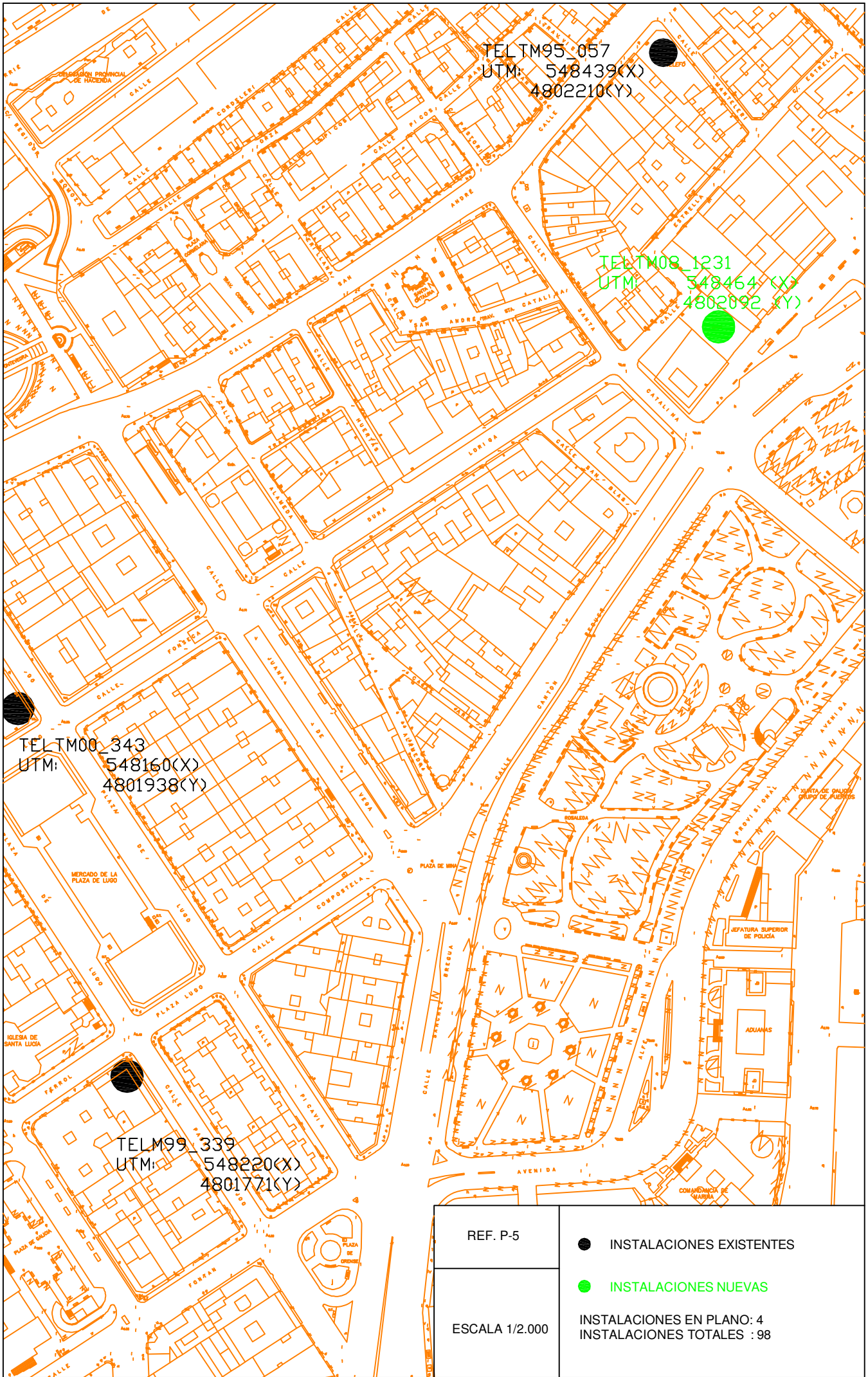












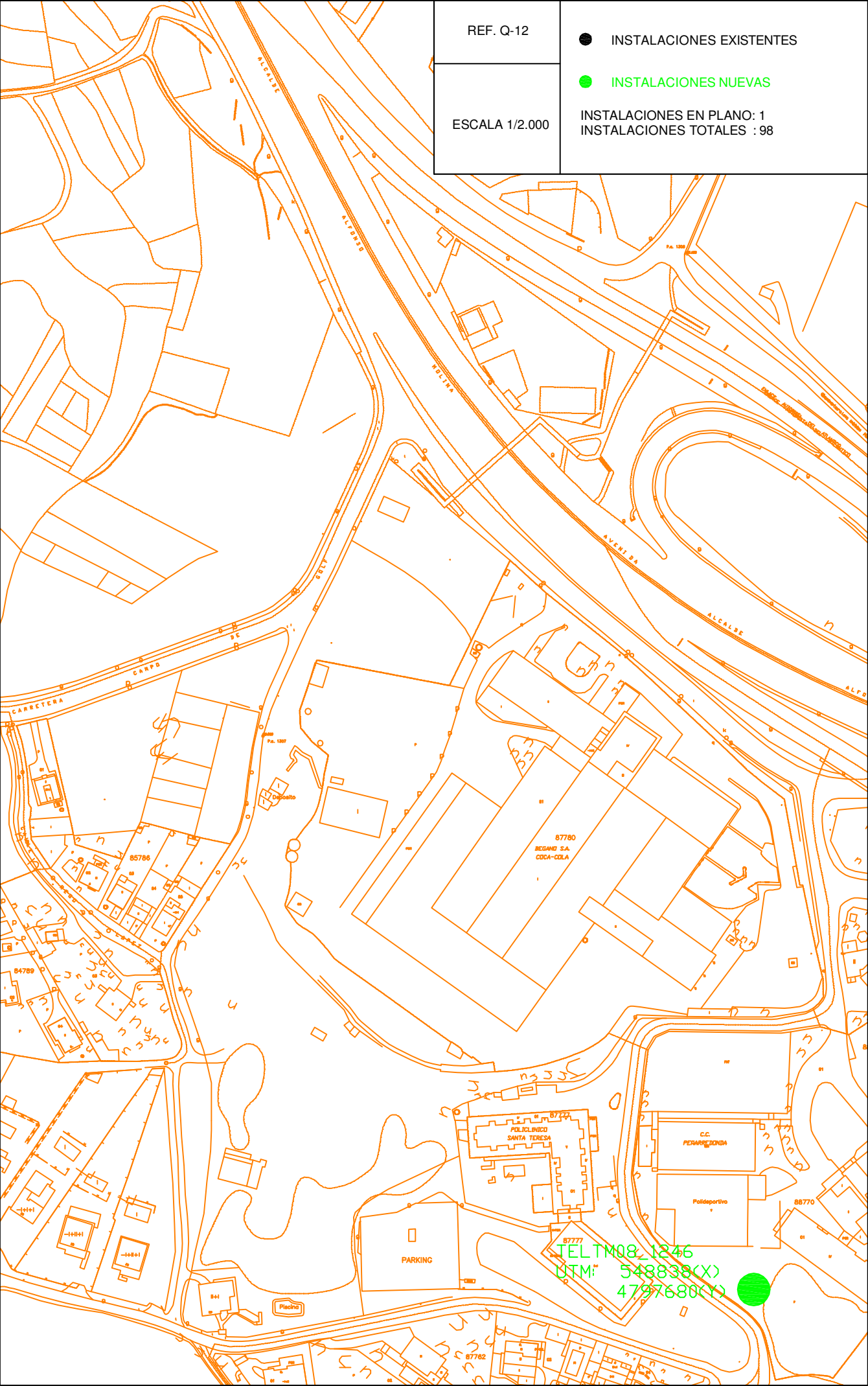
REF. P-5

● INSTALACIONES EXISTENTES

● INSTALACIONES NUEVAS

ESCALA 1/2.000

INSTALACIONES EN PLANO: 4
INSTALACIONES TOTALES : 98



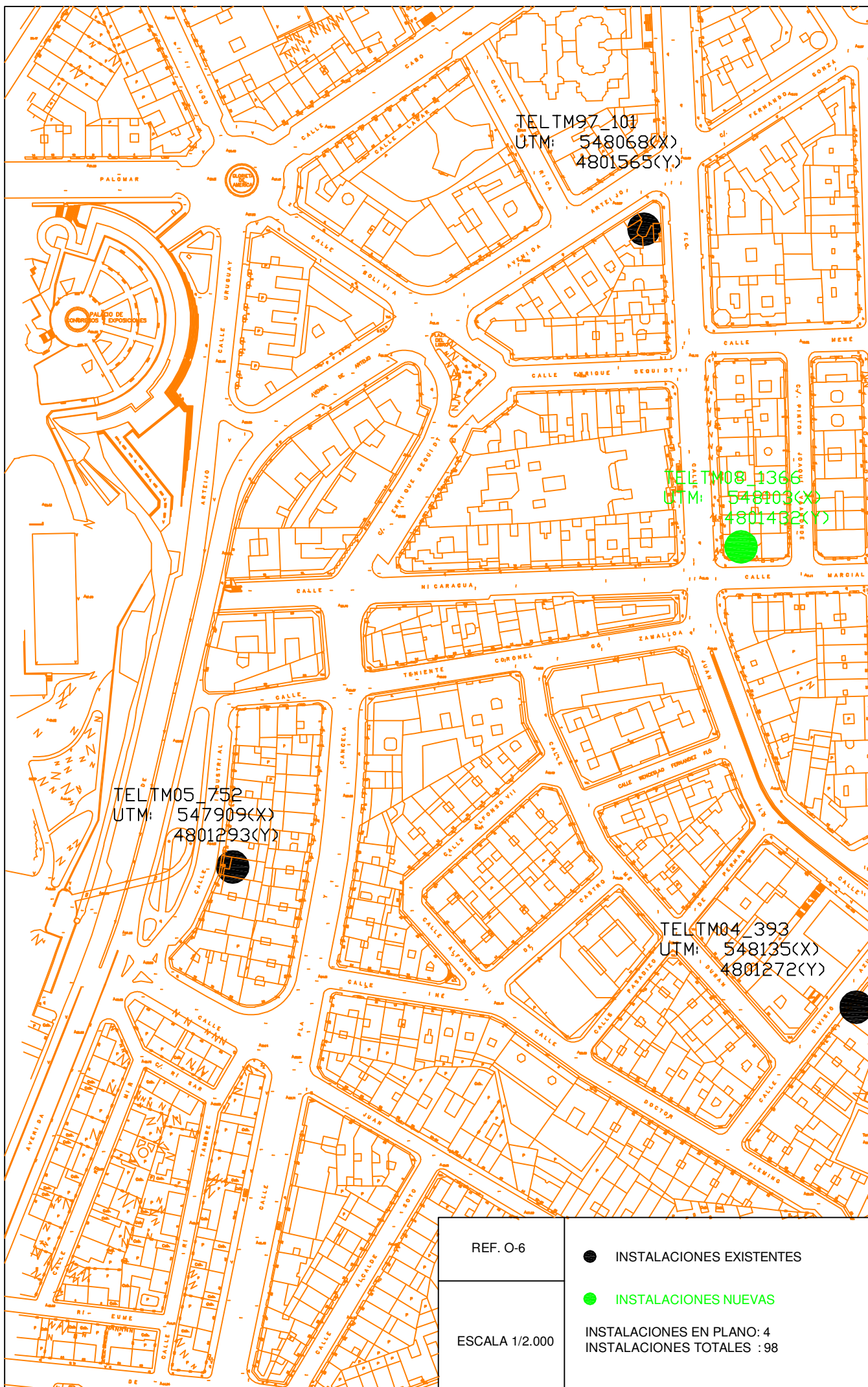
REF. Q-12

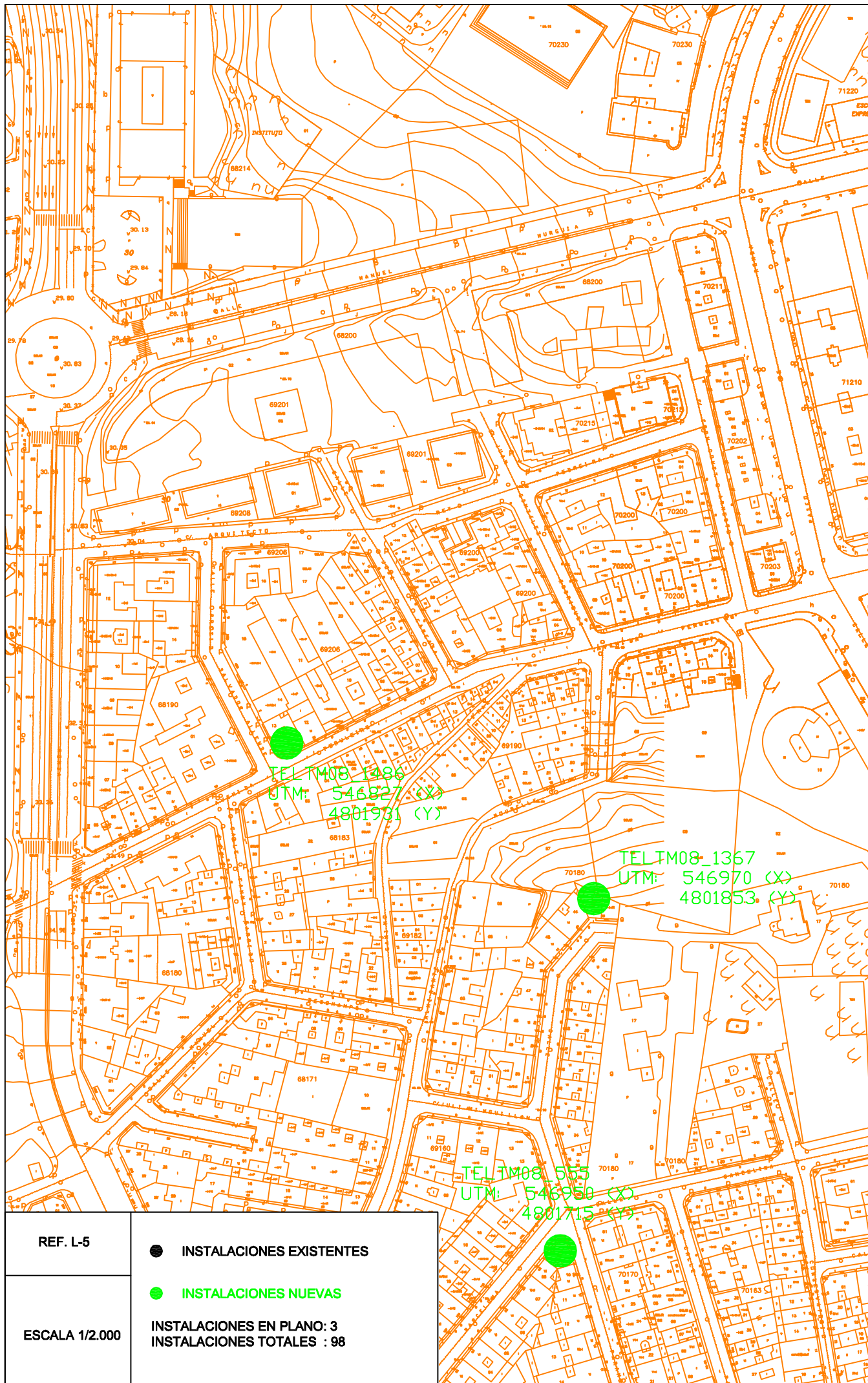
● INSTALACIONES EXISTENTES

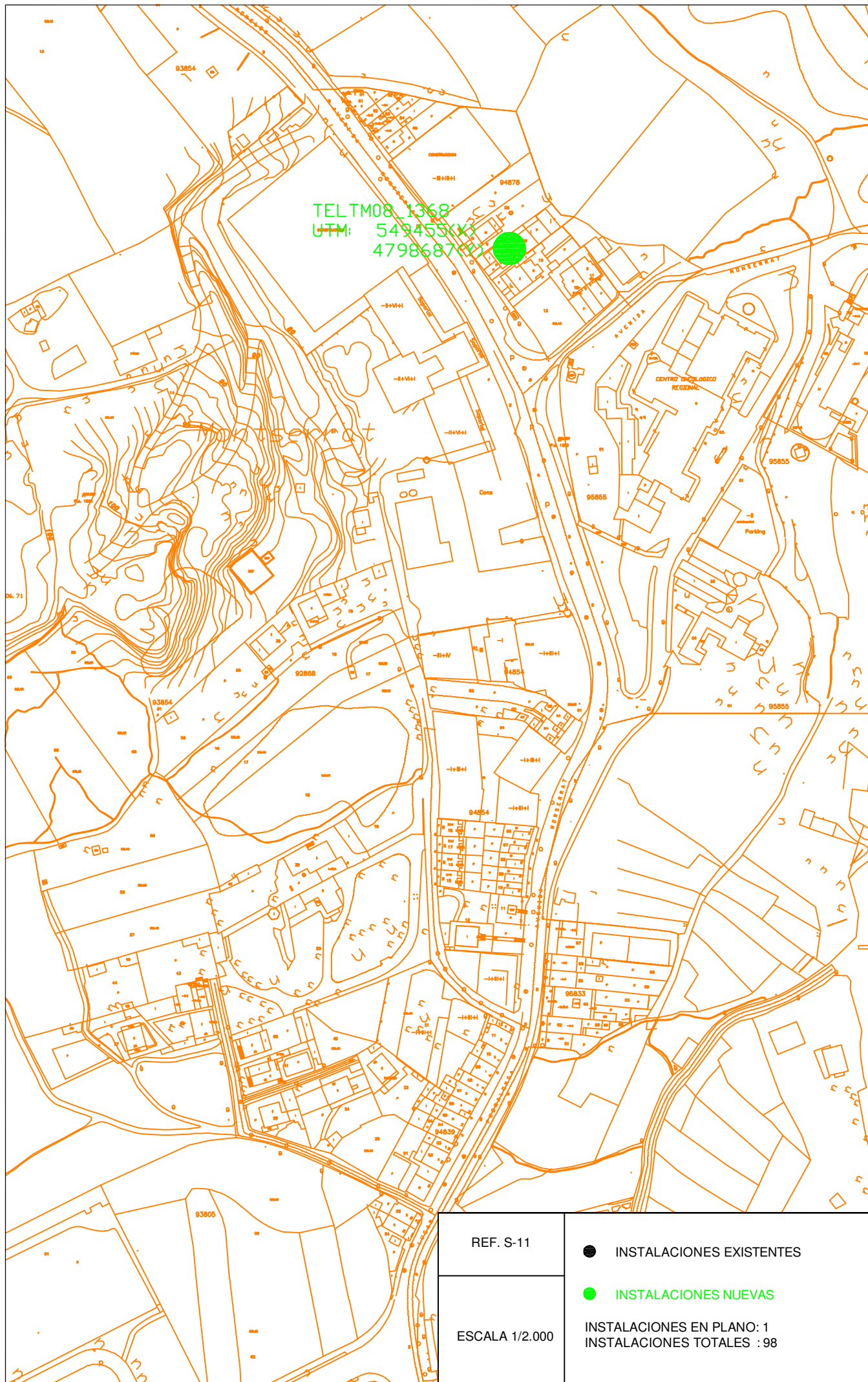
● INSTALACIONES NUEVAS

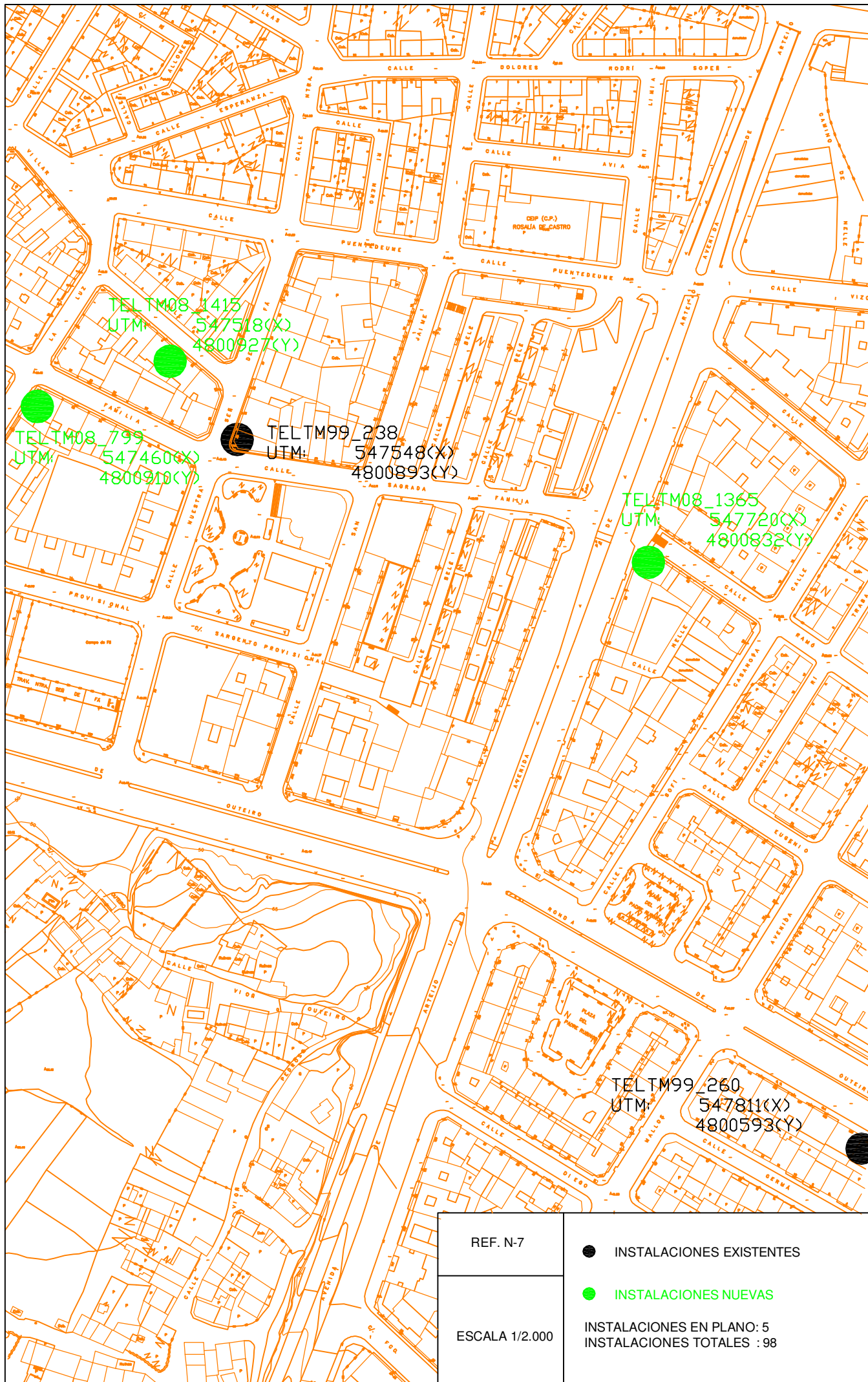
ESCALA 1/2.000

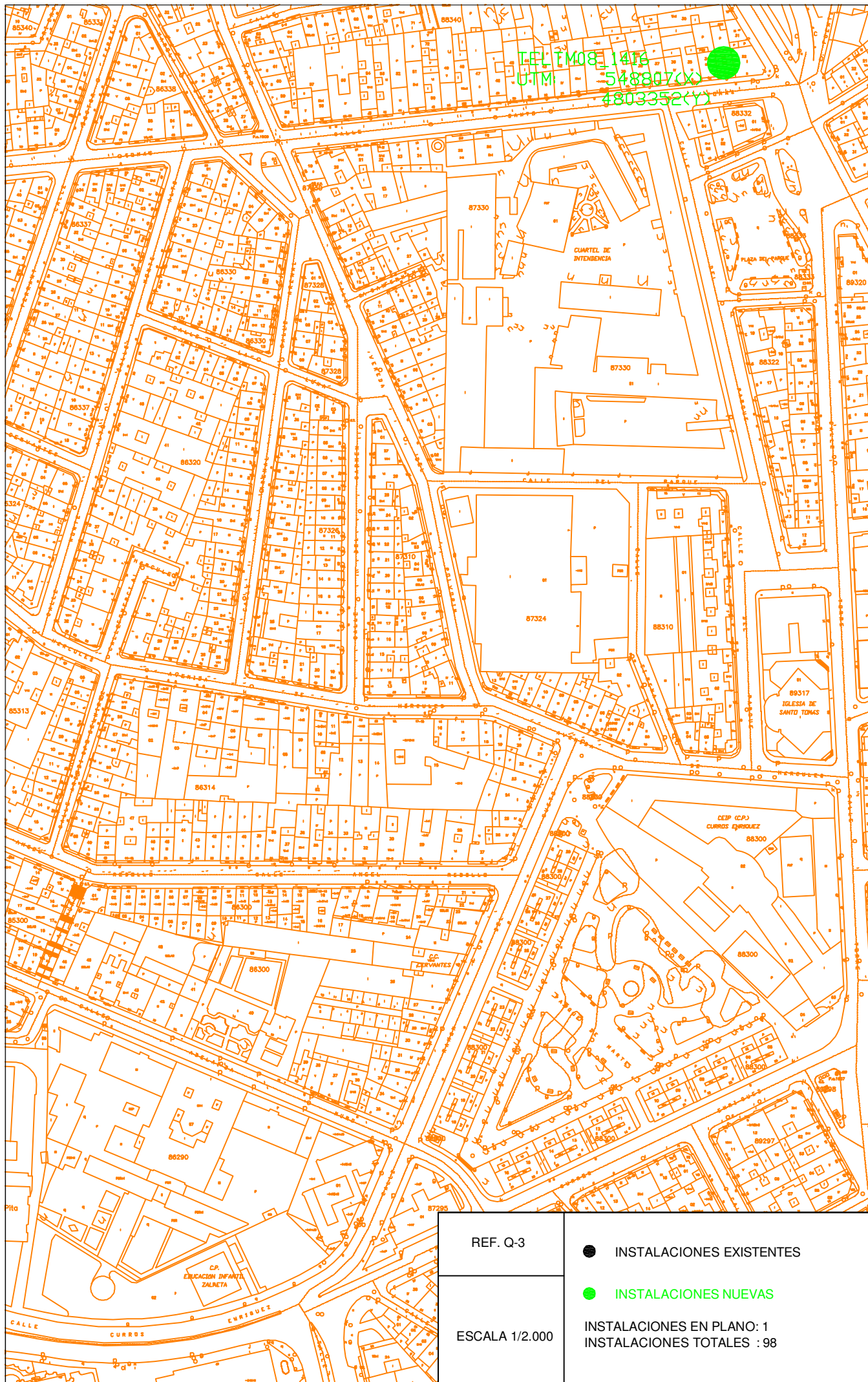
INSTALACIONES EN PLANO: 1
INSTALACIONES TOTALES : 98

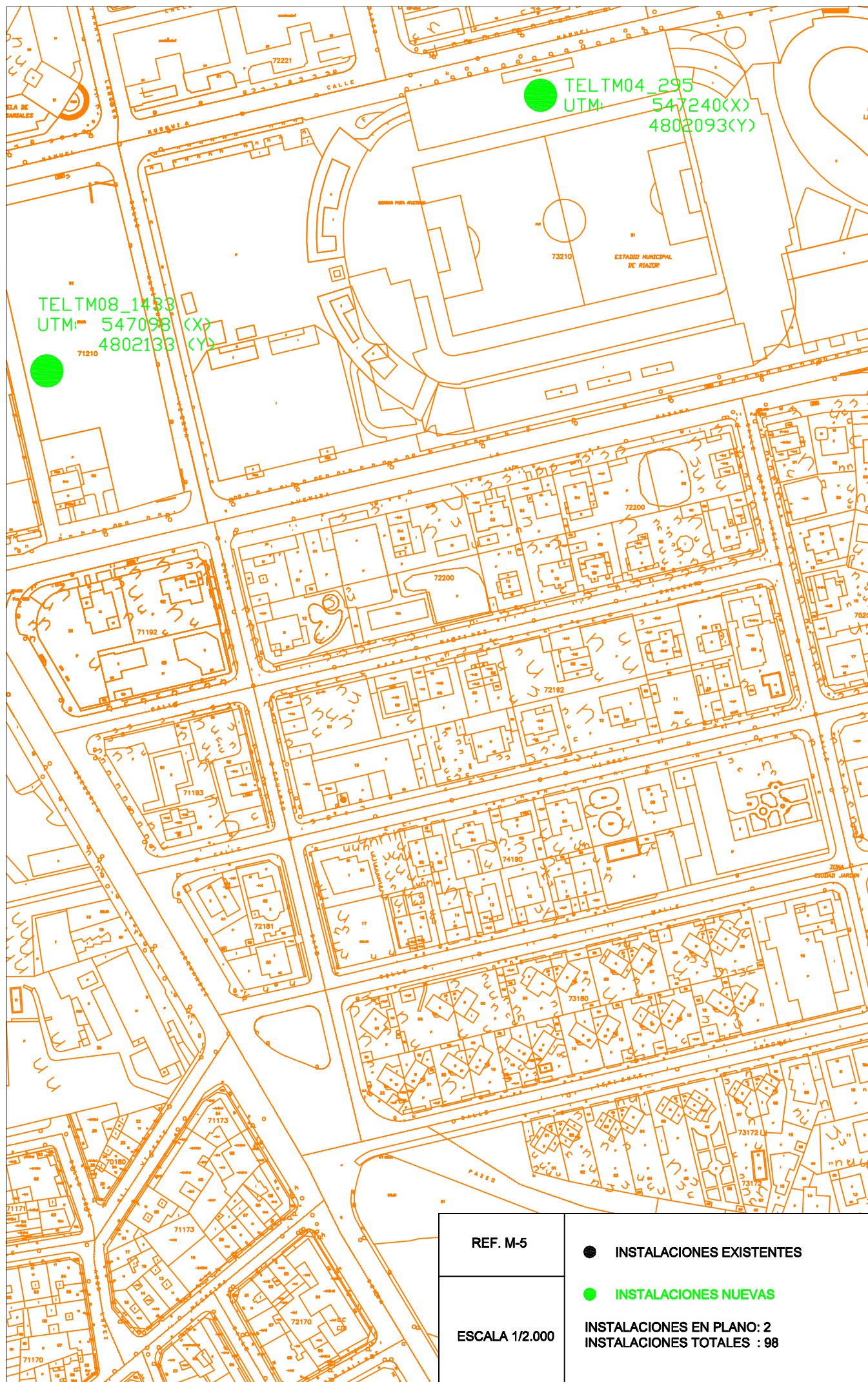






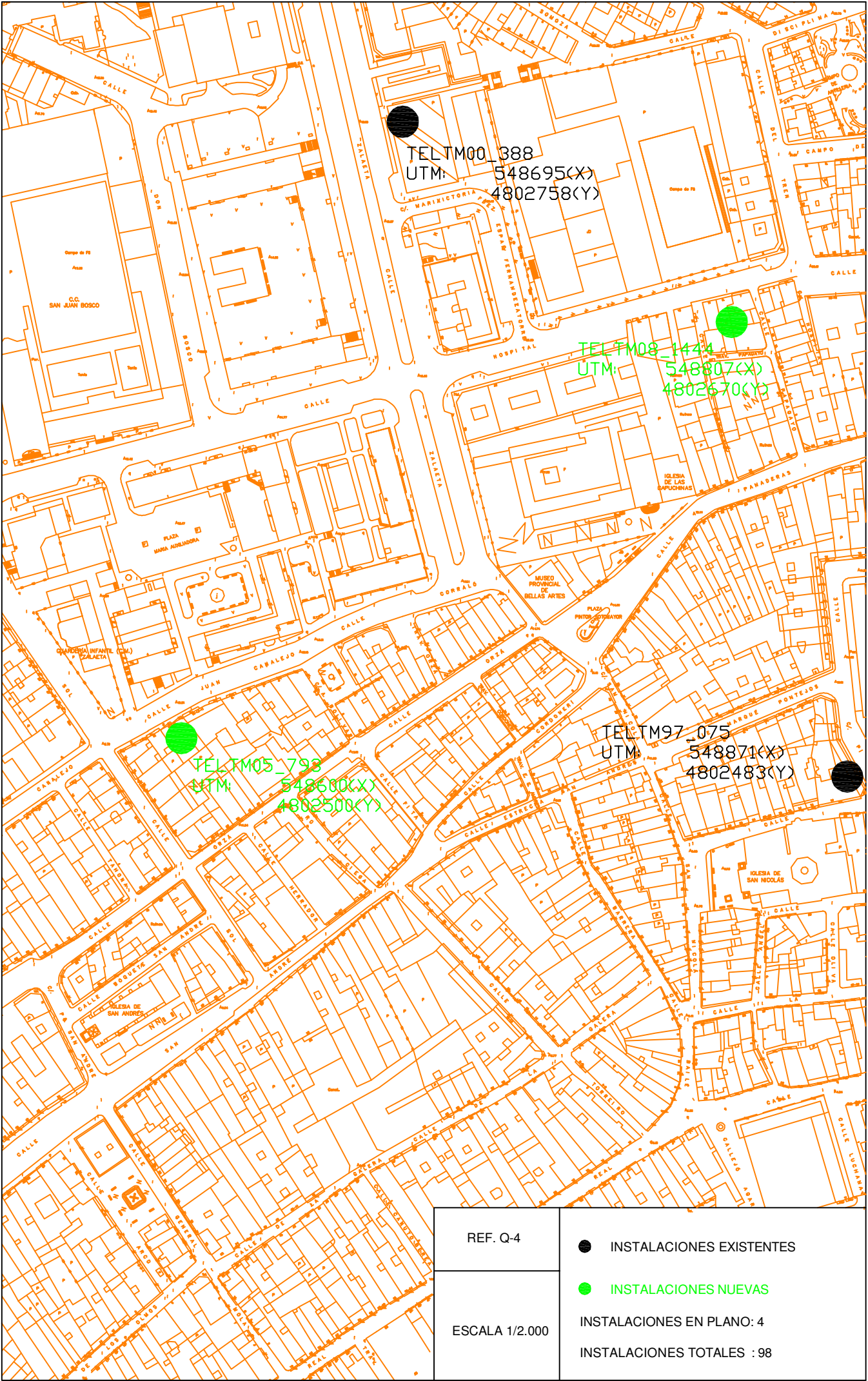


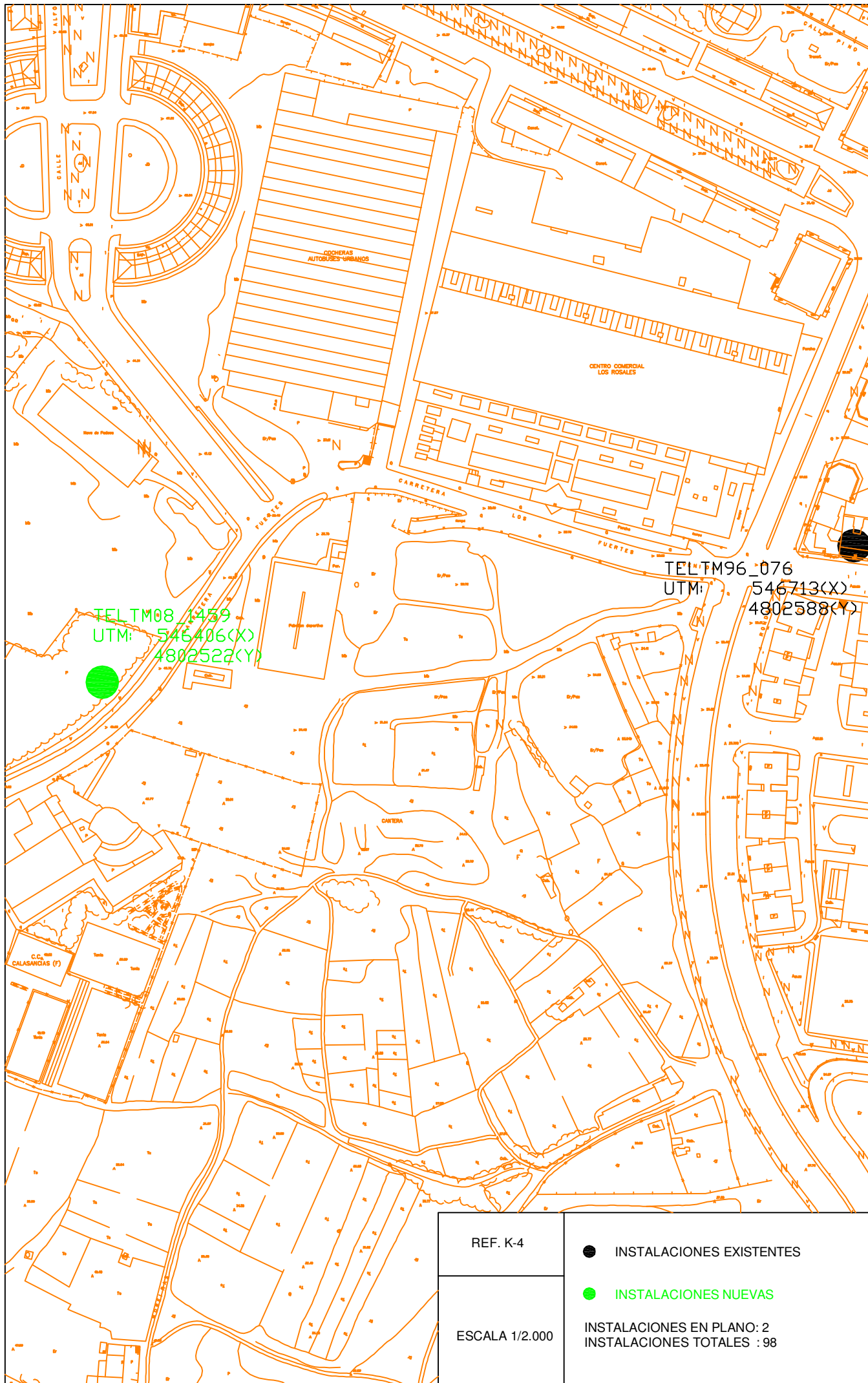


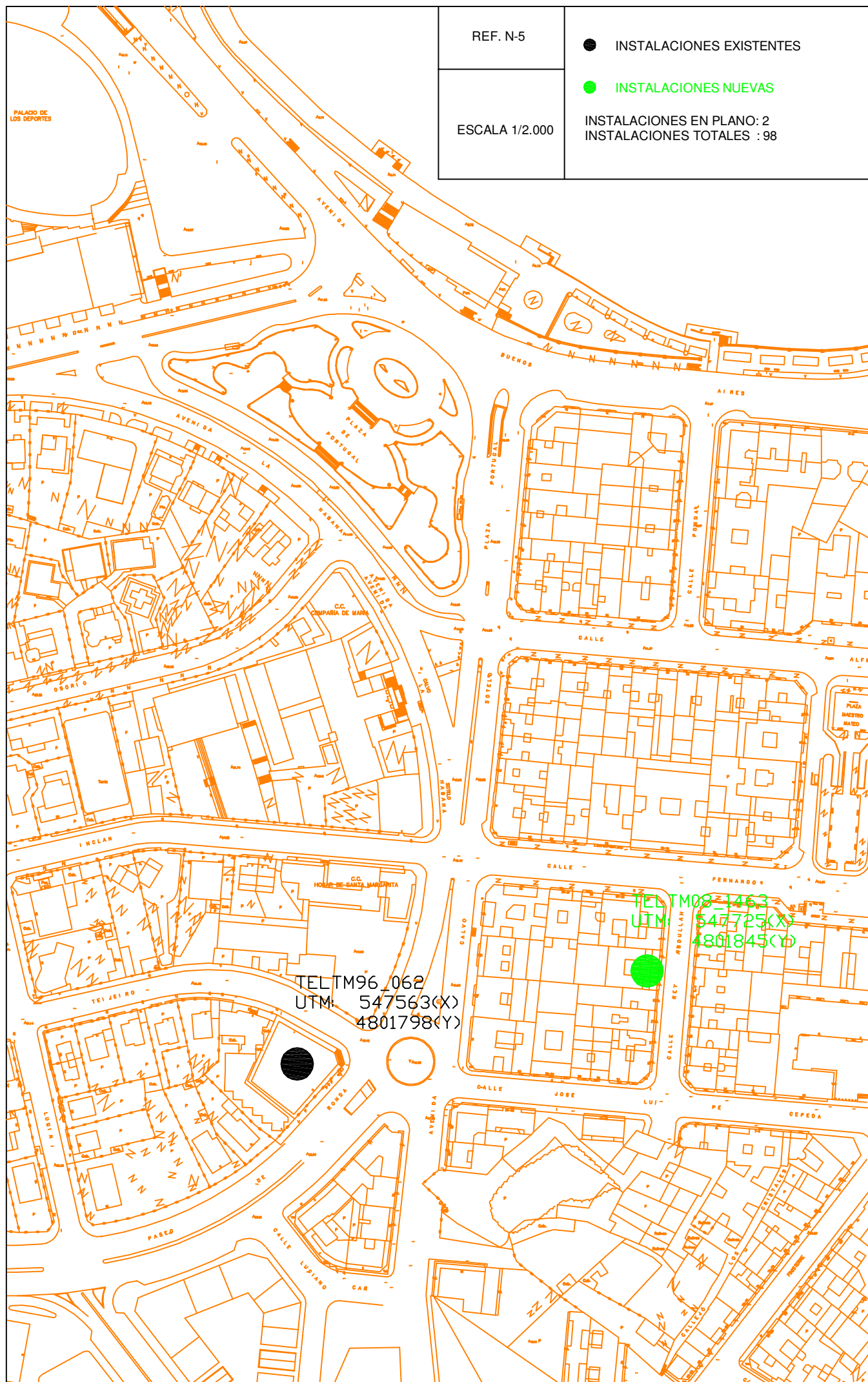


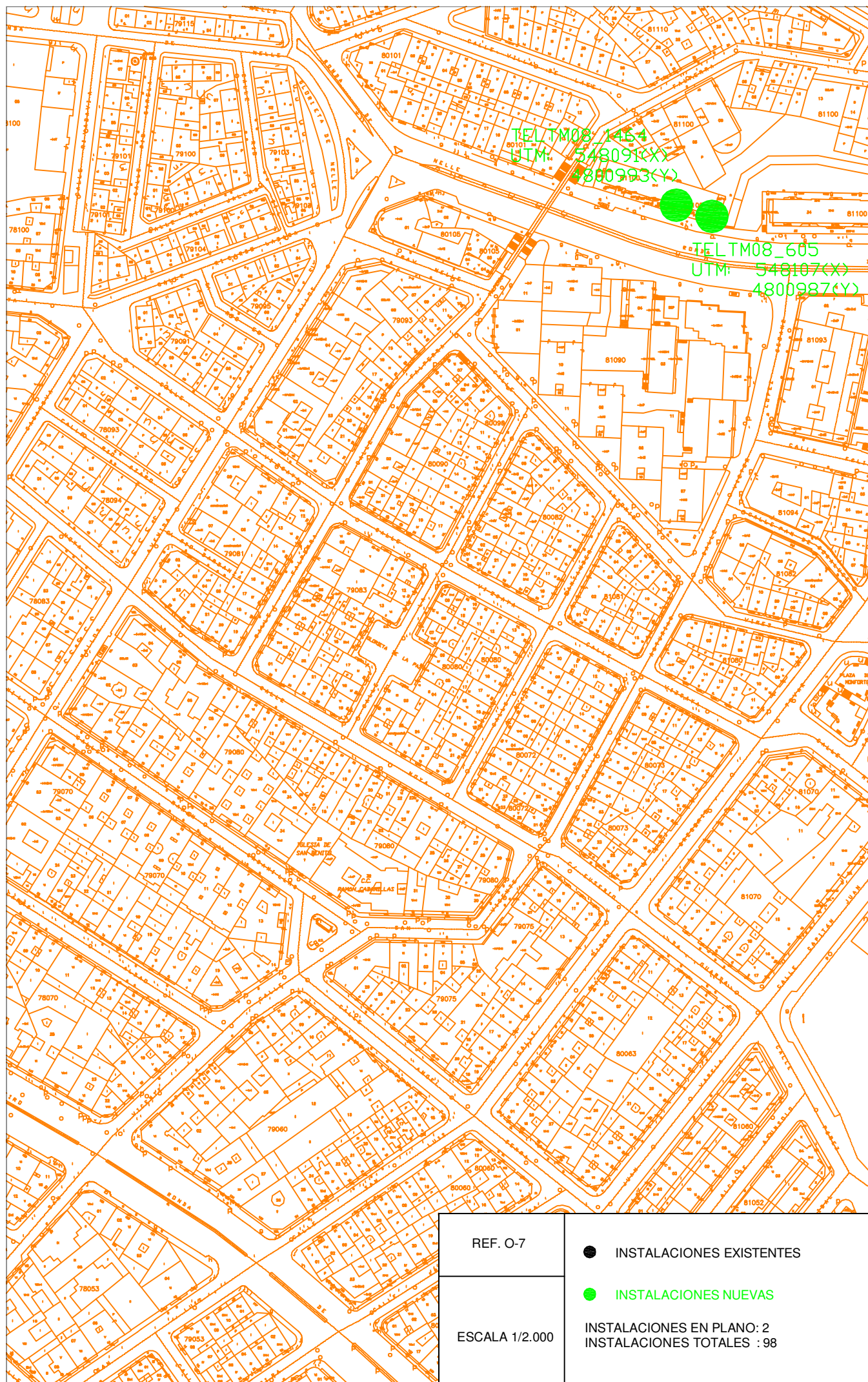
TELTMO8_1433
UTM: 547098 (X)
4802133 (Y)

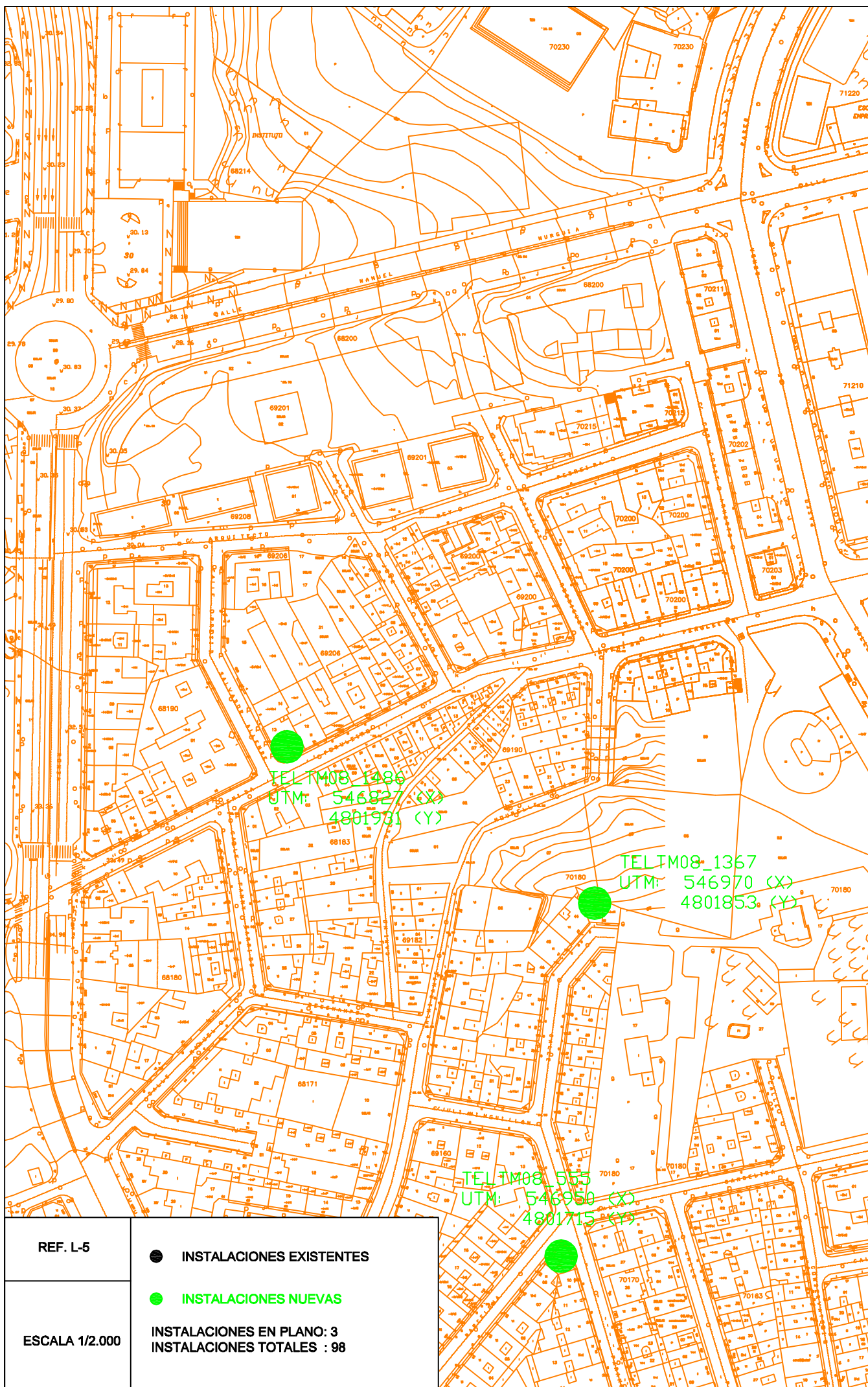
TELTMO4_295
UTM: 547240(X)
4802093(Y)











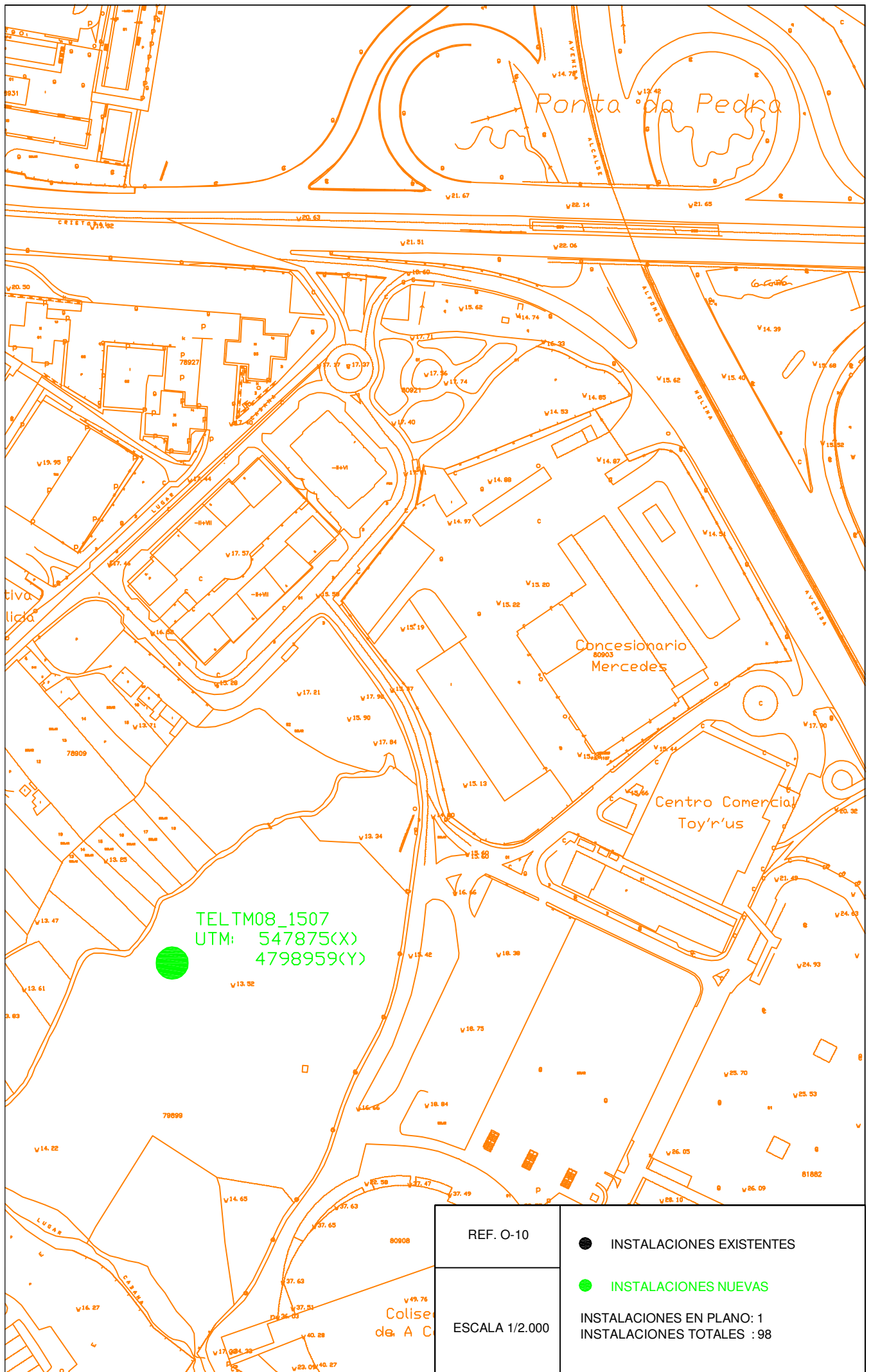
REF. L-5

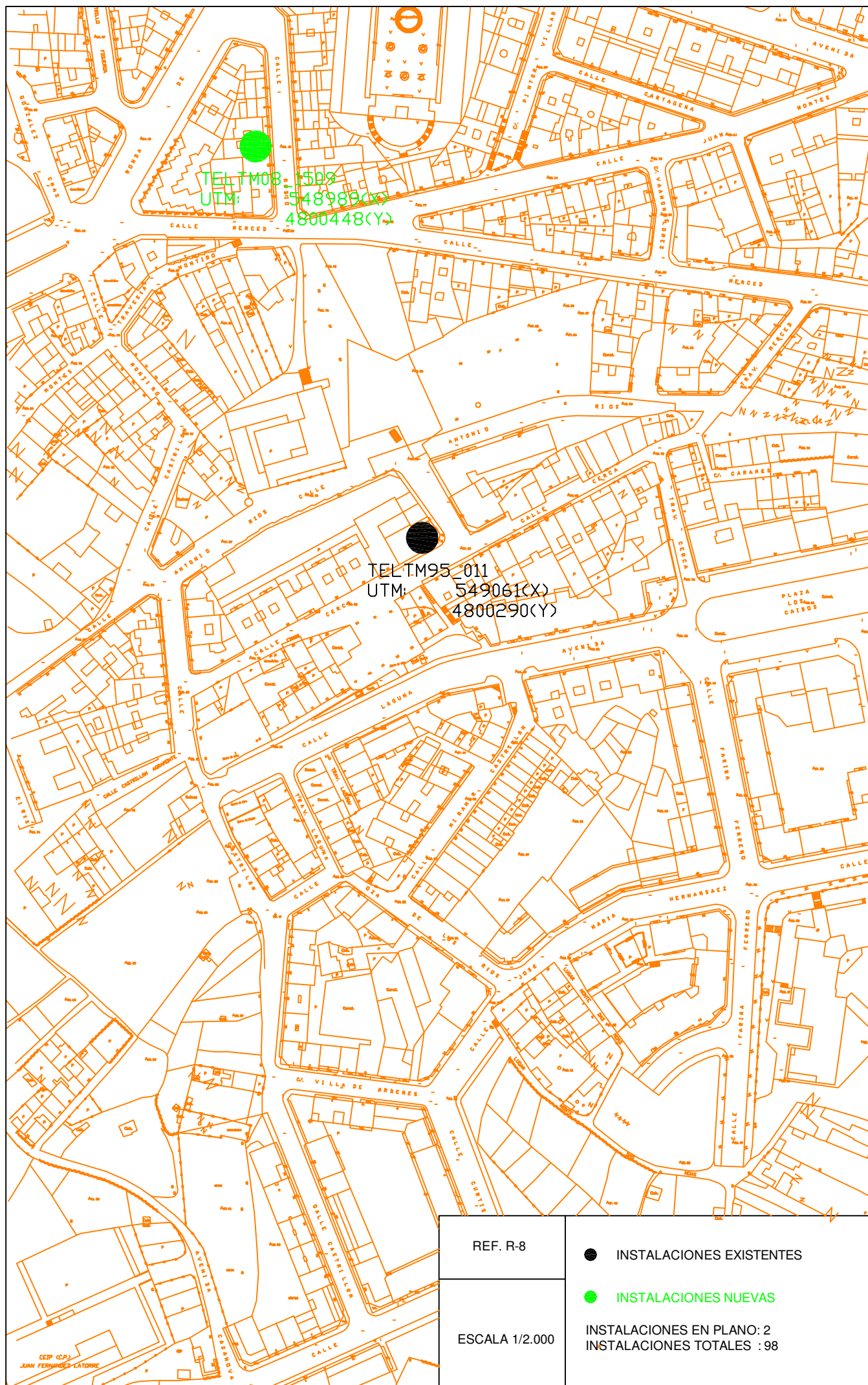
● INSTALACIONES EXISTENTES

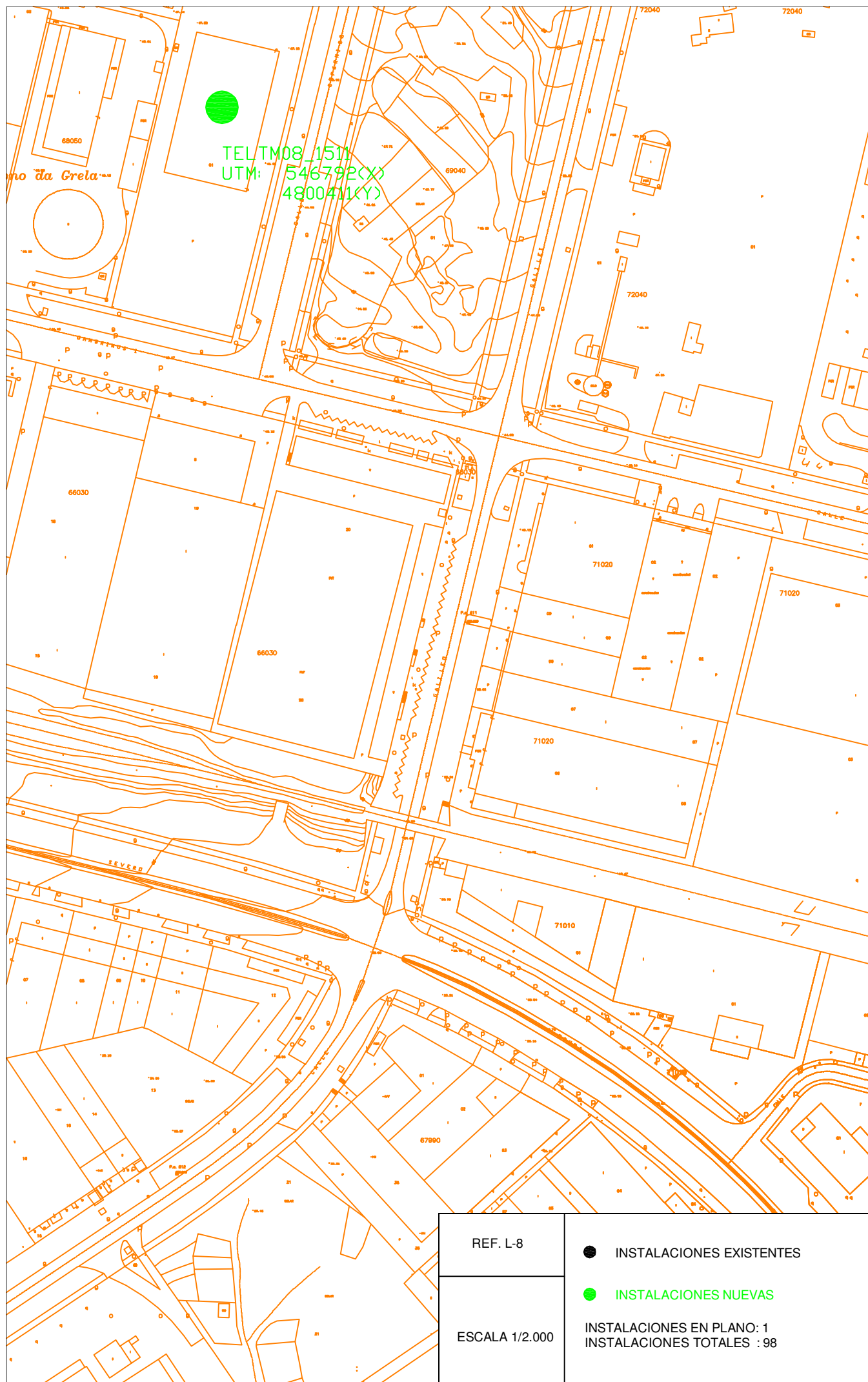
● INSTALACIONES NUEVAS

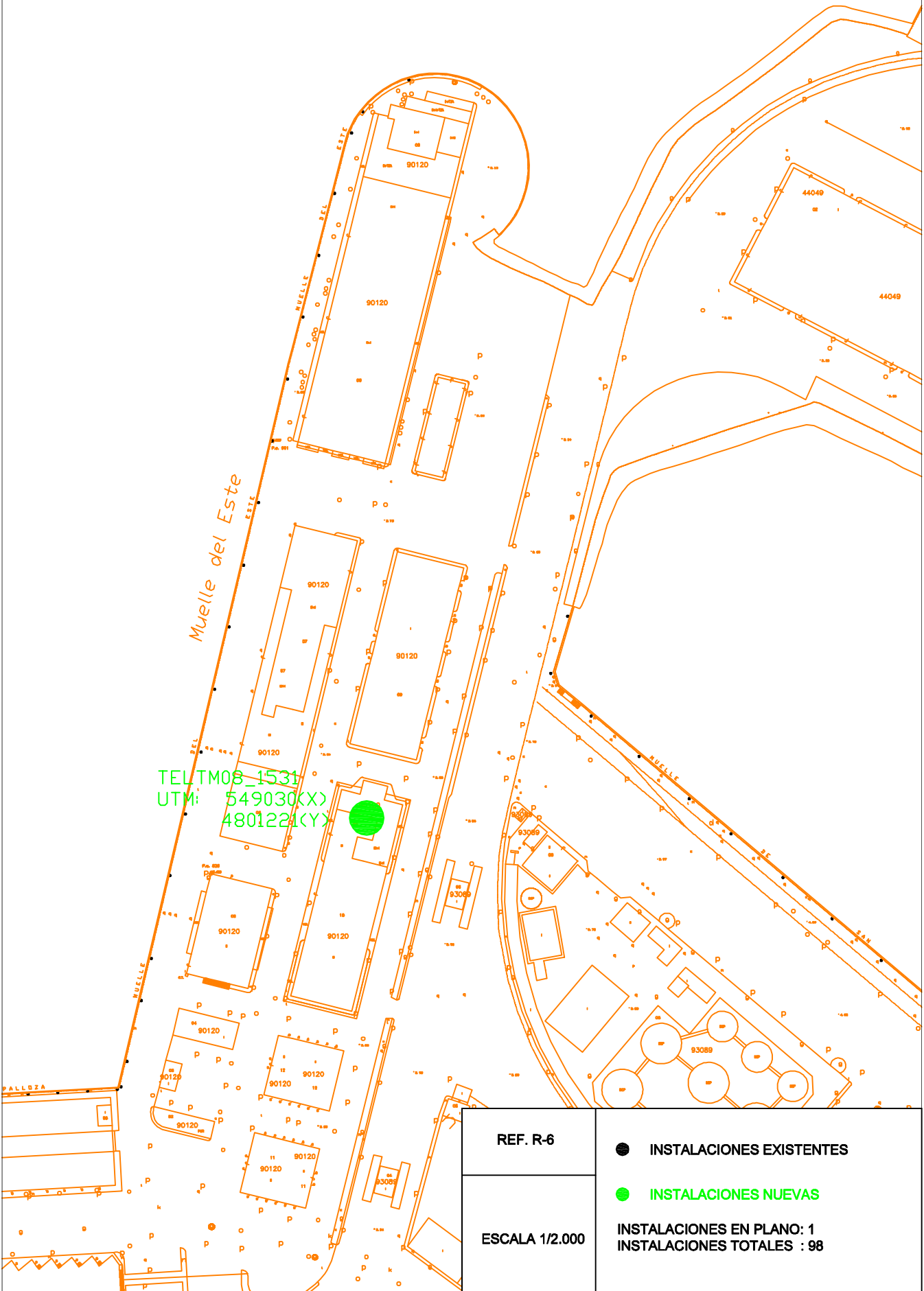
ESCALA 1/2.000

INSTALACIONES EN PLANO: 3
INSTALACIONES TOTALES : 98









REF. R-6	● INSTALACIONES EXISTENTES
ESCALA 1/2.000	● INSTALACIONES NUEVAS
INSTALACIONES EN PLANO: 1 INSTALACIONES TOTALES : 98	

REF. P-4

● INSTALACIONES EXISTENTES

● INSTALACIONES NUEVAS

ESCALA 1/2.000

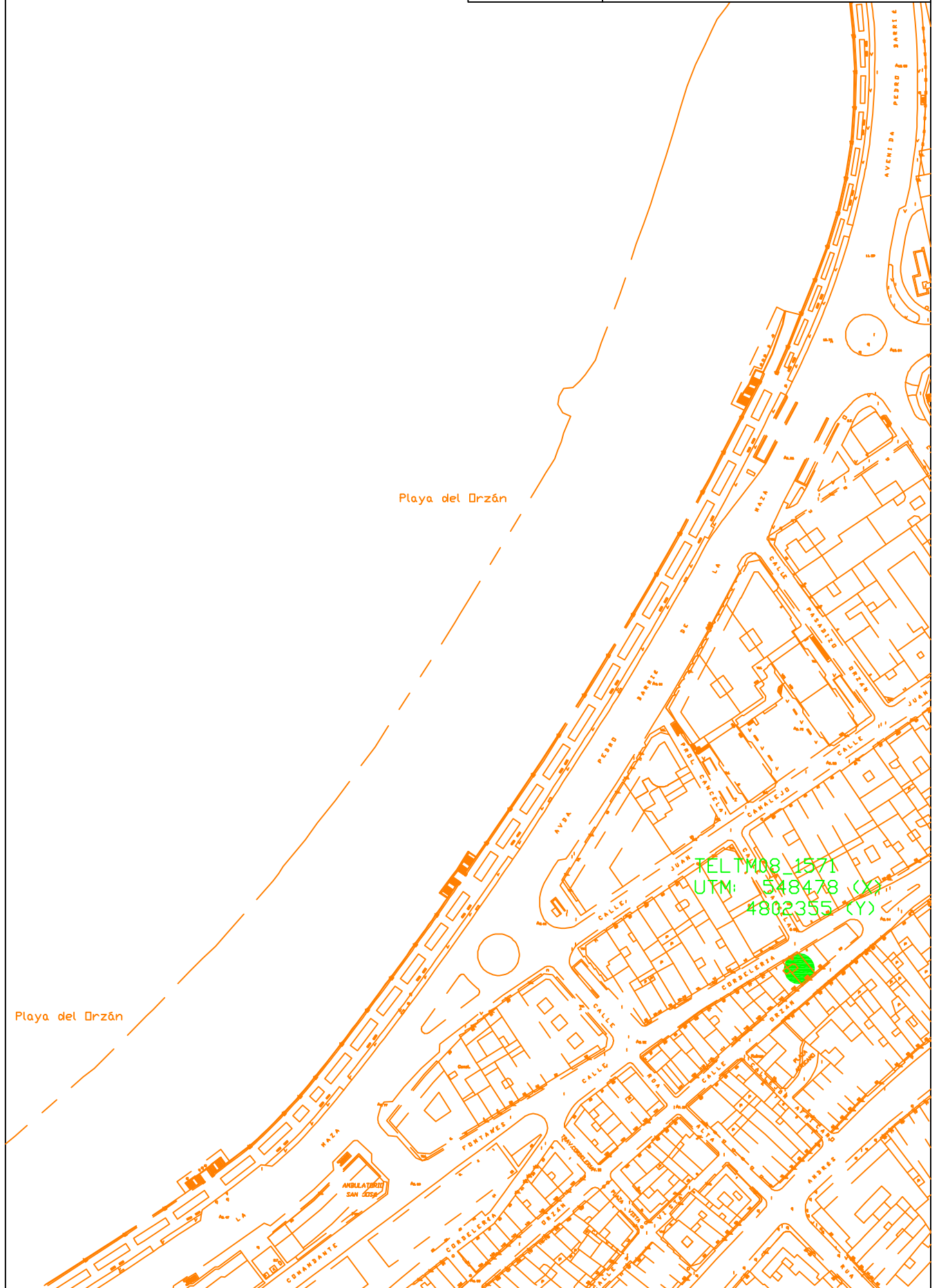
INSTALACIONES EN PLANO: 1
INSTALACIONES TOTALES : 98

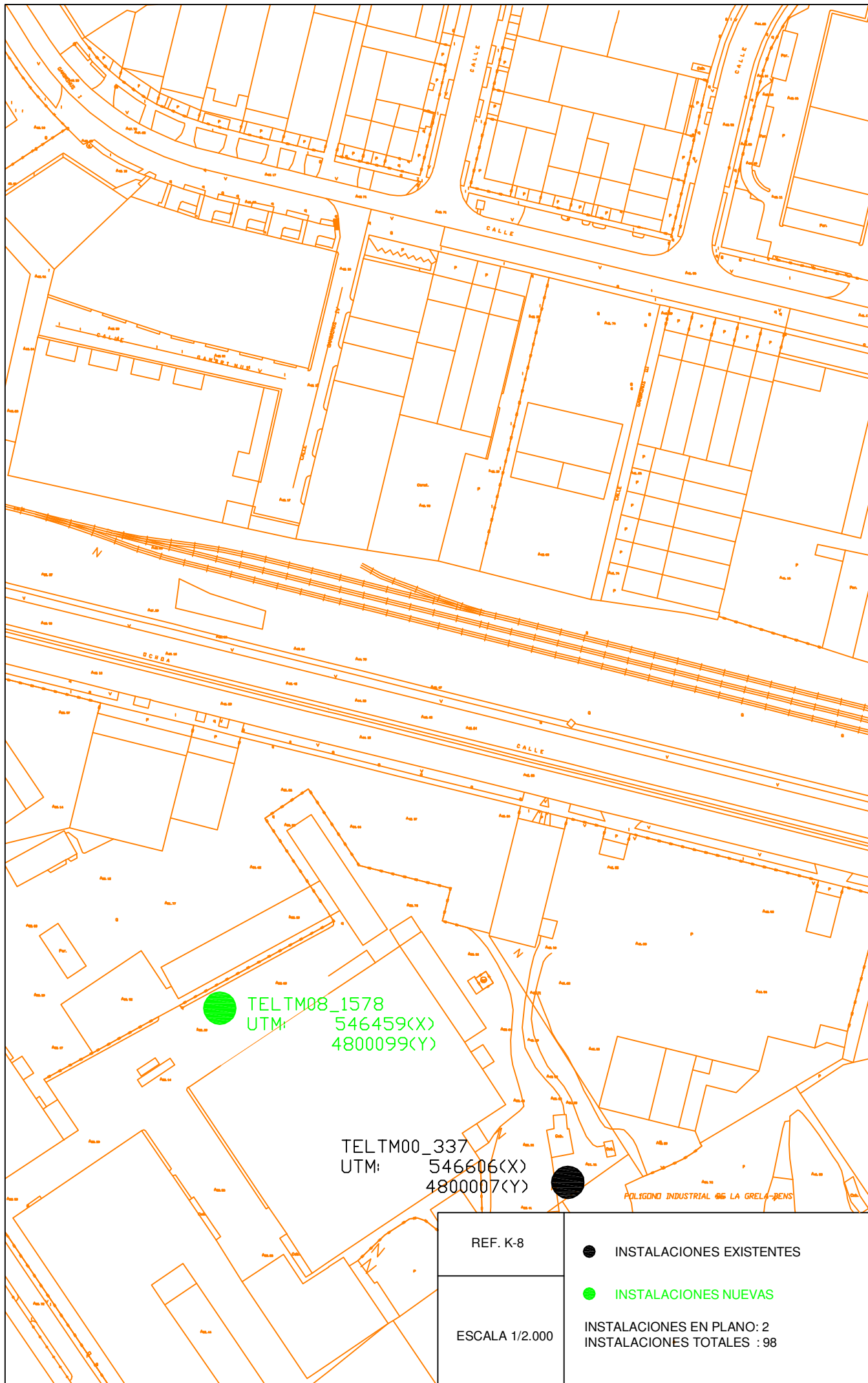
Ensenada del Orzán

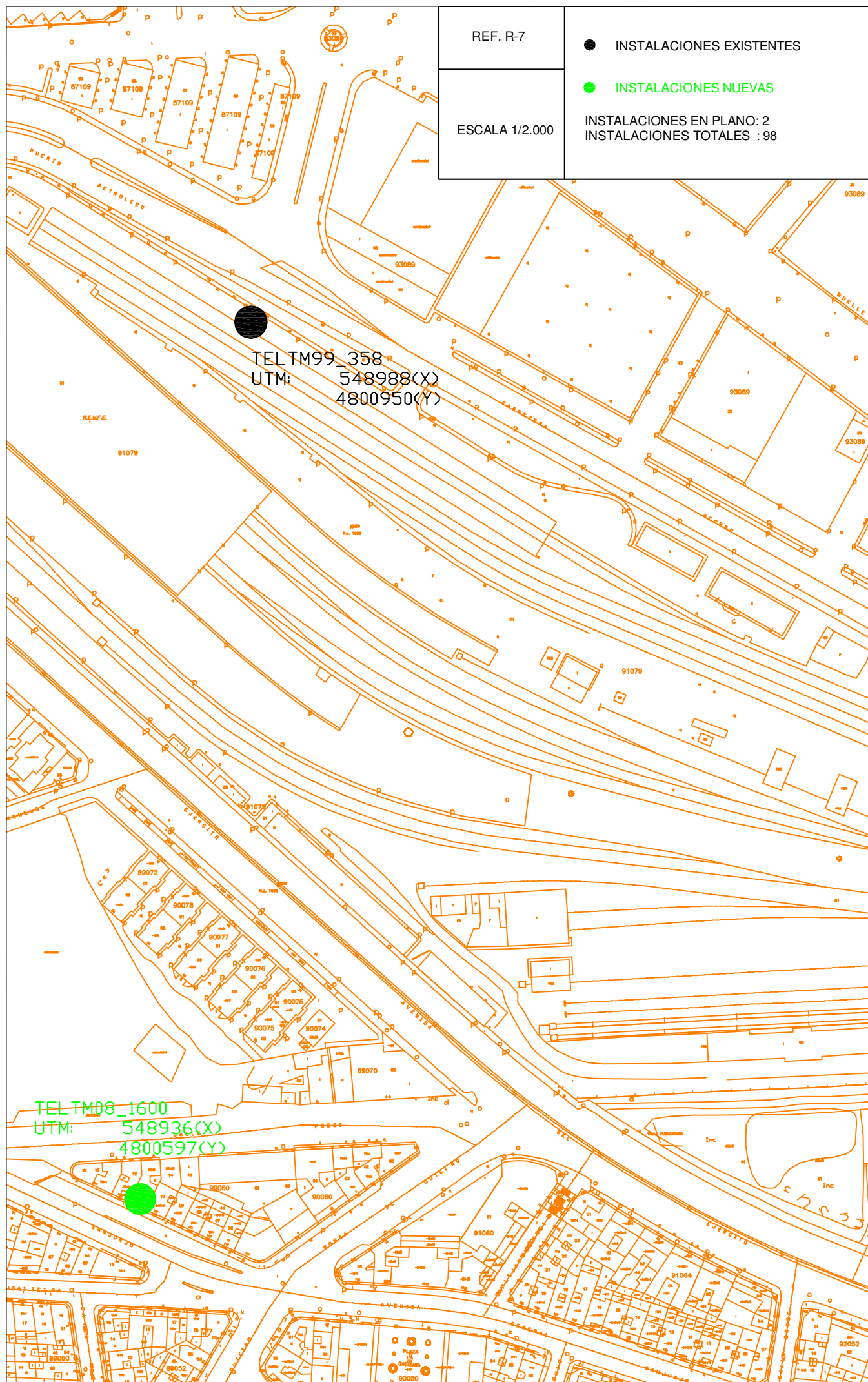
Playa del Orzán

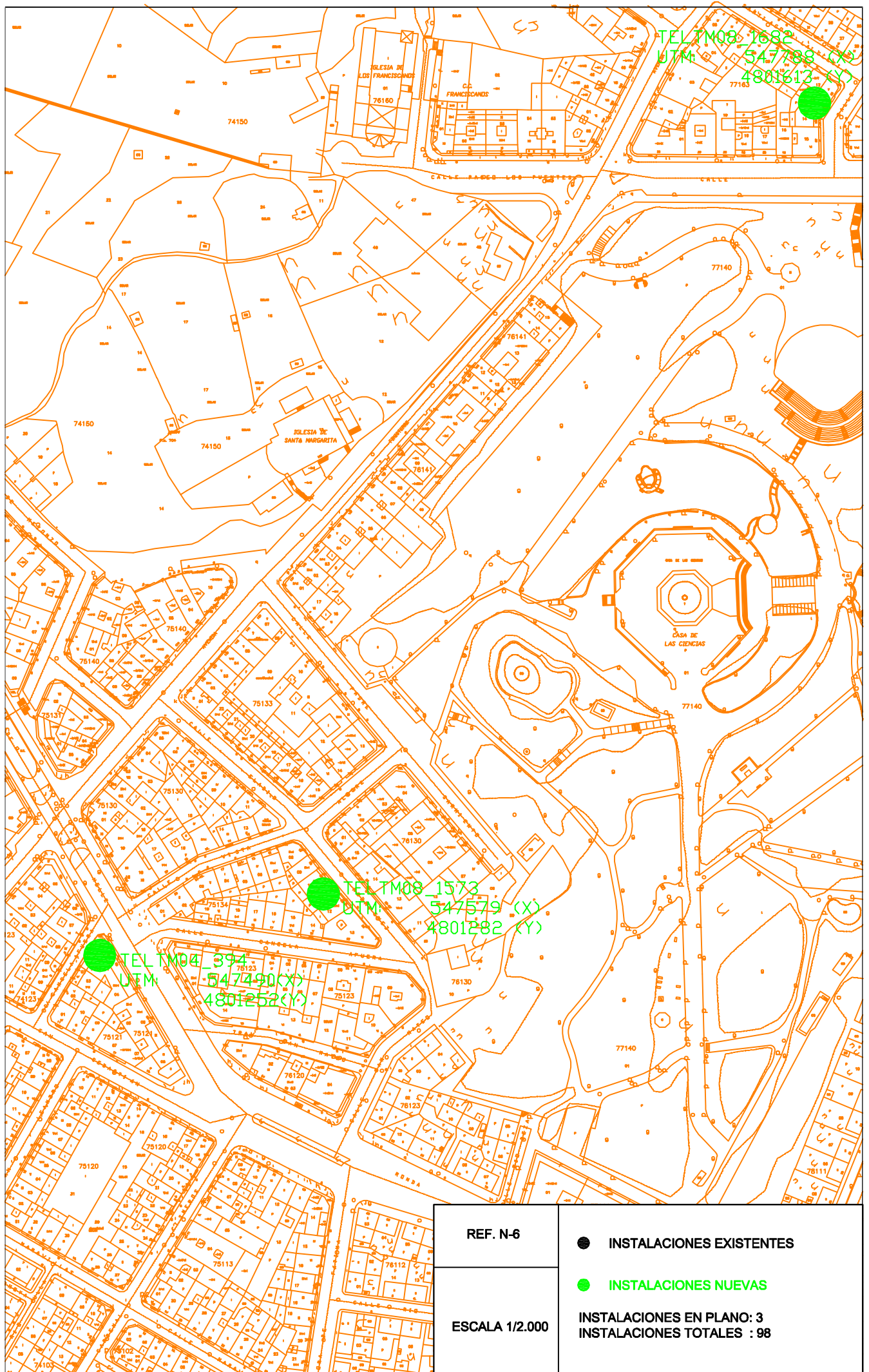
Playa del Orzán

TELTMO8_1571
UTM: 548478 (X)
4802355 (Y)









REF. N-6

● INSTALACIONES EXISTENTES

● INSTALACIONES NUEVAS

ESCALA 1/2.000

INSTALACIONES EN PLANO: 3
INSTALACIONES TOTALES : 98

